



BERGSSTATEN
Box 43
SE-971 02 Luleå
Sweden

BESLUT

Sid 1(6)
2024-04-17

Dnr BS 200-1158-2023

Euro Future Metals Pty Ltd
Level 4
46 Colin Street
West Perth WA 6005
Australia

KOPIA

KOPIA

Undersökningstillstånd för området Guldgruvan nr 100 i Ljusdals kommun i Gävleborgs län

Beslut

Bergmästaren beviljar Euro Future Metals Pty Ltd, 669 188 489, (hädanefter sökanden) undersökningstillstånd med tillståndsid 2024:73 enligt minerallagen (1991:45) för området Guldgruvan nr 100.

Undersökningstillståndet innebär ensamrätt för sökanden till undersökning av det beviljade området. Med undersökning avses arbete i syfte att påvisa en fyndighet avseende sådana koncessionsmineral som anges i 1 kap. 1 § 1 och 2 minerallagen.

Undersökningstillståndet gäller i tre år från den 17 april 2024 till den 17 april 2027.

Undersökningsområdet

Undersökningsområdet, se bifogad karta (bilaga 1), omfattar en yta om 2 477,46 ha och begränsas av räta linjer mellan hörnpunkter med koordinater i SWEREF 99TM enligt följande.

Huvudyta 1

Hörnpunkt	N-koordinat	E-koordinat
1	6 849 705	504 895
2	6 850 273	507 091
3	6 845 617	508 678
4	6 840 106	510 401
5	6 840 234	508 521
6	6 841 334	507 828

7	6 841 329	507 368
8	6 841 326,81	507 211,28
9	6 841 817,52	507 282,28
10	6 842 717	507 271
11	6 842 711	506 771
12	6 844 586	506 418
13	6 844 578,66	505 811,13
14	6 846 261	505 953

Villkor

Sökanden ska ställa säkerhet för ersättning avseende skada eller intrång som kan bli följden av undersökningsarbete. Säkerheten ska ställas till Bergsstaten innan undersökningsarbeten påbörjas.

Bakgrund

Sökanden har beviljats undantag från regeln i 2 kap. 9 § minerallagen om förbudsår beträffande mark inom samma område som det upphörda undersökningstillståndet Älgsjöberget nr 8, ärende med diarienummer BS 200-1200-2018. Bergmästarens beslut att medge undantag från förbudsåret innebär att ansökan om undersökningstillstånd för området Guldgruvan nr 100 kan tas upp till prövning.

Ansökan om undersökningstillstånd kom in till Bergsstaten 13 december 2023 och avser koncessionsmineralen kobolt, nickel, koppar, guld och grafit. Sökanden har till sin ansökan fogat en karta över det sökta området och uppgifter om vilka fastighets- och övriga kända sakägare som berörs av ansökan. Enligt sökanden kan arbeten inom det sökta området leda till fynd av koncessionsmineral därför att omfattande studier av sökning i databaser och gamla rapporter visar på bland annat grafit i en metapelitisk värdbergart och associerande pegmatiter. De undersökningsarbeten som sökanden planerar att utföra är sammanställa och utvärdera tillgänglig geologisk data för att därefter planera geofysiska mätningar samt karterings- och provtagningsinsatser för att ta fram målområden för kärnbronning.

Ansökan om undersökningstillstånd har remitterats till länsstyrelsen och kommunen. Underrättelse om ansökan har sänts till berörda fastighets- och övriga kända sakägare. Yttranden från länsstyrelsen i Gävleborgs län samt sakägare har kommit in till Bergsstaten.

Länsstyrelsen har i huvudsak framfört följande.

Inom ansökningsområdet finns många naturvärden, Natura 2000-område samt flertalet skyddsvärda arter. Vidare inom området finns flertalet kulturlämningar. Sökande upplyses om vikten att i god tid samråda med länsstyrelsen för åtgärder som kan påverka natur- och kulturmiljön.

Från fastighets- och övriga kända sakägare har i huvudsak följande synpunkter framförts.

Trafikverket informerar att tillstånd krävs om åtgärder ska göras inom vägområdet, tillstånd enligt 43 § väglagen kan ansökas om hos Trafikverket.

Svenska Kraftnät meddelar att inom ansökningsområdet finns fastigheter som belastas med ledningsrätt för 400kV-ledning samt att de i tidigt skede vill ta del av arbetsplanen för eventuellt undersökningsarbete.

Ellevio informerar att de har både lokalnäts- och regionnätansläggningar inom ansökningsområdet och förutsätter att eventuella undersökningsarbeten samrådas med dem.

Motivering

Tillämpliga bestämmelser

Enligt 2 kap. 2 § minerallagen ska ett undersökningstillstånd meddelas om det finns anledning att anta att undersökning i området kan leda till fynd av koncessionsmineral. Undersökningstillstånd får dock inte beviljas den som uppenbarligen saknar möjlighet eller avsikt att få till stånd en ändamålsenlig undersökning eller den som tidigare har visat sig olämplig att bedriva undersökningsarbeten.

Av 1 kap. 5 § första stycket minerallagen framgår att ett undersökningstillstånd som grundas på ansökan avseende något eller några av de koncessionsmineral som anges i 1 § 1 och 2 gäller, om inte sökanden begär annat, samtliga mineral som anges där.

Förarbeten

En förutsättning för att sökanden ska få undersökningstillstånd är att det ska finnas anledning att anta att undersökning i området kan leda till fynd av koncessionsmineral. Enligt förarbetena till minerallagen är det sökanden som ska förete någon form av utredning som visar att denna förutsättning är uppfylld. Han ska alltså kunna förete något indicium på att åtminstone något koncessionsmineral förekommer inom det aktuella området. Kravet får inte sättas så högt att seriöst prospekteringsarbete försvåras (prop. 1988/89:92 s. 90).

Kriteriet att sökanden uppenbarligen saknar möjlighet att få till stånd en ändamålsenlig undersökning visar att prövningen inte är avsedd att vara särskilt ingående utan att det främst är fallen av missbruk man vill komma åt (prop. 1988/89:92 s. 91 och prop. 2004/05:40 s. 37).

Tillstånd ska vägras om sökanden tidigare har visat sig olämplig att bedriva undersökningsarbete. I detta fall krävs det inte att förhållandet ska vara uppenbart utan det räcker med att sökanden inte bedöms uppfylla kravet. Exempel på situationer där tillstånd kan vägras är att sökanden tidigare har visat bristande hänsyn till markägares eller andra sakägares intressen eller utfört undersökningsarbeten på ett sätt som varit skadligt för natur- eller kulturmiljön. Vid prövningen bör sådana omständigheter vägas in som hur allvarliga missförhållandena varit, om det varit fråga om enstaka eller upprepade överträdelser och i vilken utsträckning det berott på sökanden själv samt hur lång tid som gått från det tidigare undersökningsarbetet (prop. 2004/05:40 s. 80).

Bergmästarens bedömning

Mot bakgrund av vad sökanden har anfört anser bergmästaren att undersökningar i det aktuella området kan komma att leda till fynd av koncessionsmineral av det slag som ansökan avser. Bergmästaren vill erinra om att det är omständigheter hänförliga till den sökande själv som ska beaktas vid bedömningen av kriteriet om sökanden uppenbarligen saknar möjlighet och avsikt att få till stånd en ändamålsenlig undersökning. Vad som har framkommit i ärendet föranleder inte bergmästaren att ifrågasätta sökandens möjlighet eller avsikt att få till stånd ändamålsenliga undersökningar inom det sökta området. Bergmästaren konstaterar vidare att det inte har framkommit något som innebär att sökanden tidigare visat sig olämplig att bedriva undersökningsarbete.

Den aktuella ansökan avser koncessionsmineralen kobolt, nickel, koppar, guld och grafit. Eftersom ansökan avser koncessionsmineral som anges i 1 kap. 1 § 1 och 2 minerallagen, och sökanden inte har begärt annat, beviljar bergmästaren undersökningstillstånd för samtliga koncessionsmineral som anges i bestämmelsen.

Undersökningsavgiften för tillståndet har enligt 14 kap. 2 § minerallagen och 10 § mineralförordningen, med beaktande av undersökningsområdets storlek och de mineral som omfattas, bestämts till 49 560 kr. Bergmästaren konstaterar att sökanden har betalat den fastställda undersökningsavgiften.

Enligt bergmästarens bedömning är förutsättningarna för att bevilja det sökta undersökningstillståndet uppfyllda.

Delgivning av beslutet

Bergmästaren har beslutat att samtliga fastighetsägare och övriga kända sakägare ska delges detta beslut genom kungörelsedelgivning i tidningarna Ljusdals-Posten och Ljusnan samt i Post- och Inrikes Tidningar.

Hur man överklagar

Den som delges detta beslut genom kungörelsedelgivning kan överklaga beslutet till Förvaltningsrätten i Luleå senast den 22 maj 2024 vilket även anges i överklagandehänvisningen (bilaga 2).

Bergmästaren erinrar om följande

Undersökningsarbete inom det beviljade området får endast utföras i enlighet med en gällande arbetsplan som ska upprättas av sökanden. Arbetsplanen ska delges ägare till de fastigheter där arbetet ska bedrivas och innehavare av särskild rätt som berörs av arbetet. Bestämmelser om arbetsplan för undersökningsarbete och när en arbetsplan blir gällande finns i 3 kap. 5 – 5 e §§ minerallagen.

I den arbetsplan som sökanden ska upprätta samt delge berörda fastighetsägare och innehavare av särskild rätt ska sökanden bland annat lämna uppgift om hur eventuella skador och intrång kommer att regleras. Arbetsplanen ska också innehålla uppgift om vilken form av säkerhet som sökanden har och storleken på säkerheten. Fastighetsägare eller innehavare till särskild rätt som inte godkänner säkerheten kan begära att säkerheten prövas av länsstyrelsen enligt 17 kap. 2 § minerallagen.

Enligt 3 kap. 3 § minerallagen ska undersökningsarbete utföras så att minsta skada och intrång vållas på någon annans egendom och på natur- och kulturmiljön.

Undersökningsarbete får inte äga rum inom nationalpark eller i strid med föreskrifter som gäller för natur- eller kulturresevat. Det åvilar sökanden att hos länsstyrelsen eller hos bergmästaren ansöka om medgivande till undersökningsarbete inom sådana skyddade områden som anges 3 kap. 6 och 7 §§ minerallagen, om medgivande inte beviljas råder hinder mot undersökningsarbete. Det åvilar också sökanden att ansöka om eventuella ytterligare tillstånd enligt annan lagstiftning än minerallagen, t.ex. miljöbalken och terrängkörningslagen, som kan komma att krävas för att få bedriva undersökningsarbete inom undersökningstillståndet.

Bergmästarens erinran är inte en fullständig redogörelse för bestämmelser i minerallagen eller annan lagstiftning som kan ha betydelse för sökandens rätt att bedriva arbete inom undersökningstillståndet eller de skyldigheter som åvilar sökanden.

Övrigt

Yttrandena kommer att sändas till den sökande i sin helhet.

De som deltagit i beslutet

Beslut i detta ärende har fattats av bergmästare Helena Kjellson efter föredragning av Frida Hannerfors.



Helena Kjellson



Frida Hannerfors

Bilagor

Bilaga 1, Karta undersökningsområdet

Bilaga 2, Överklagandehänvisning

Tillhör Bergmästarens beslut 2024-04-17
Dnr BS 200-1158-2023

Euro Future Metals Pty Ltd

Undersökningstillståndet
Guldgruvan nr 100







Ljusdals kommun, Gävleborgs län

Översiktskarta
Kbl: 68F 5a, 68F 4a-b
SWEREF 99TM

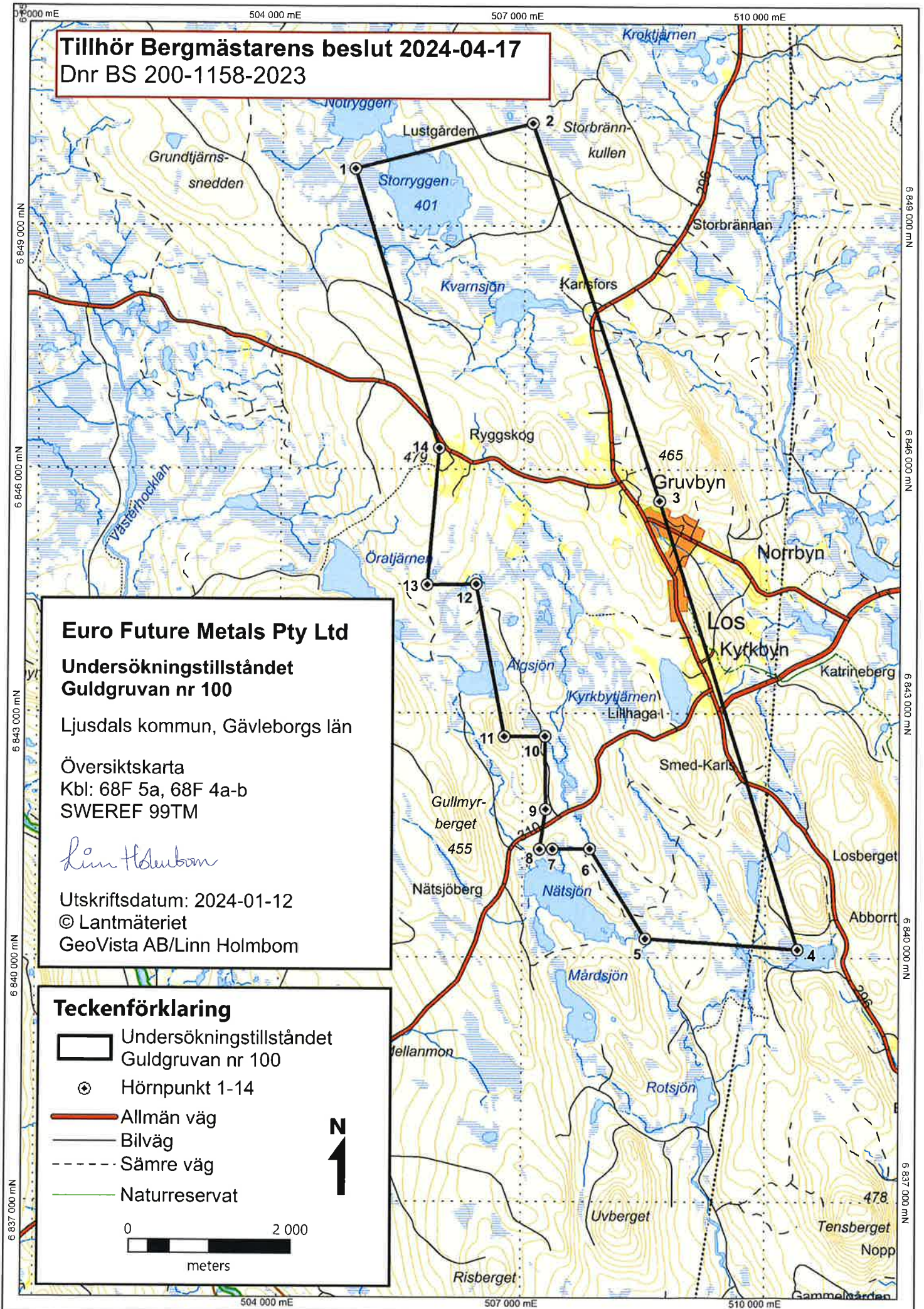
Linn Holmbom

Utskriftsdatum: 2024-01-12
© Lantmäteriet
GeoVista AB/Linn Holmbom

Teckenförklaring

-  Undersökningstillståndet
Guldgruvan nr 100
-  Hörnpunkt 1-14
-  Allmän väg
-  Bilväg
-  Sämre väg
-  Naturreservat

0 2 000
meters



**BERGSSTATEN**

Överklagandehänvisning vid kungörelsedelgivning

Om ni tagit del av beslutet genom att läsa om beslutet i en tidning, s.k. kungörelsedelgivning gäller följande för att överklaga bergmästarens beslut.

Överklagandet ska vara skriftligt och ställas till Förvaltningsrätten i Luleå **men skickas till Bergsstaten, Box 43, SE-971 02 Luleå** eller mineinspect@bergsstaten.se

I överklagandet ska ni ange:

- Vilket beslut som ni överklagar, ange beslutets diarienummer.
- Varför ni anser att beslutet ska ändras och vilken ändring ni vill ha.
- Ni ska ange ert namn, telefonnummer, postadress och e-postadress.
- Om ni anlitar ombud ska ombudets namn, telefonnummer, postadress och e-postadress anges.

Ert överklagande ska ha kommit in till Bergsstaten **senast den 22 maj 2024**.

Om ni behöver upplysningar om hur man överklagar kan ni vända er till Bergsstaten, via epost mineinspect@bergsstaten.se eller telefon 0920-23 79 00.