



BERGSSTATEN  
Box 43  
SE-971 02 Luleå  
Sweden

BESLUT

Sid 1(6)  
2024-06-19

Dnr BS 200-467-2024

Rare Earth Energy Metals Pty Ltd  
c/o Brentnalls Accounting Pty Ltd  
Scarborough Beach Road  
Mount Hawthorn  
WA 6016  
Australia

KOPIA

KOPIA

## Undersökningstillstånd för området Dals nr 102 i Åmåls kommun i Västra Götalands län

### Beslut

Bergmästaren beviljar Rare Earth Energy Metals Pty Ltd, (hädanefter sökanden) undersökningstillstånd med tillståndsid 2024:118 enligt minerallagen (1991:45) för området Dals nr 102.

Undersökningstillståndet innebär ensamrätt för sökanden till undersökning av det beviljade området. Med undersökning avses arbete i syfte att påvisa en fyndighet avseende sådana koncessionsmineral som anges i 1 kap. 1 § 1 och 2 minerallagen.

Undersökningstillståndet gäller i tre år från den 19 juni 2024 till den 19 juni 2027.

### Undersökningsområdet

Undersökningsområdet, se bifogad karta (bilaga 1), omfattar en yta om 2 949,38 ha och begränsas av räta linjer mellan hörnpunkter med koordinater i SWEREF 99TM enligt följande.

#### Huvudyta 1

Hörnpunkt	N-koordinat	E-koordinat
1	6 540 000	354 550
2	6 540 000	356 200
3	6 539 050	357 025
4	6 531 800	360 500
5	6 531 800	354 500
6	6 536 935	354 150

### Undantagsyta 1

Hörnpunkt	N-koordinat	E-koordinat
u1	6 532 978	356 489
u2	6 536 586	355 462
u3	6 536 935	356 686
u4	6 533 327	357 713

### Villkor

Sökanden ska ställa säkerhet för ersättning avseende skada eller intrång som kan bli följden av undersökningsarbete. Säkerheten ska ställas till Bergsstaten innan undersökningsarbeten påbörjas.

### Bakgrund

Ansökan om undersökningstillstånd kom in till Bergsstaten 29 april 2024 och avser koncessionsmineralen koppar, silver, zink och bly. Sökanden har till sin ansökan fogat en karta över det sökta området och uppgifter om vilka fastighets- och övriga kända sakägare som berörs av ansökan. Enligt sökanden kan arbeten inom det sökta området leda till fynd av koncessionsmineral därför att det i angränsande undersökningstillstånd, Stora Strand nr 102, som innehavs av sökande, har det tidigare bedrivits gruvbrytning. Sökandes bedömning är att det finns goda möjligheter till ytterligare fynd av koncessionsmineral vid prospektering med moderna prospekteringsmetoder inom det nu ansökta området. De undersökningsarbeten som sökanden planerar att utföra är bygga vidare på den kunskap som finns tillgänglig genom fältarbeten, så som kartering, geofysiska mätningar, borrhning och annan geokemisk provtagning. Utifrån resultat från dessa undersökningar kommer målområden för borrhning planeras.

Ansökan om undersökningstillstånd har remitterats till länsstyrelsen och kommunen. Underrättelse om ansökan har sänts till berörda fastighets- och övriga kända sakägare. Yttranden från Åmåls kommun och flera fastighets- och övriga kända sakägare har kommit in till Bergsstaten.

Kommunen har i huvudsak framfört följande.

Åmåls kommun anser att det område som angetts i ansökan innehåller mycket stora värden för bevarande av natur, biologisk mångfald, odlingslandskap och kulturvärden. Området har även mycket stor betydelse för friluftsliv, rekreation och turism. Åmåls kommun anser att området inte är lämpligt för gruvverksamhet utan stora värden

riskerar att gå förlorade om det i framtiden skulle ges tillstånd till detta. Om Bergsstaten beslutar att medge undersökningstillstånd bör största möjliga miljöhänsyn tas och platser med utpekade natur- och kulturvärden bör undantas.

Från fastighets- och övriga kända sakägare har i huvudsak följande synpunkter framförts.

Svenska kraftnät informerar om säkerhetsföreskrifterna som gäller vid arbete i närheten av dess anläggningar och önskar arbetsplanen i tidigt skede. Mellan Borgvik-Skogssäter finns fastigheter belastas med ledningsrätt av Svenska kraftnäts 400kV-ledning.

Vattenfall Eldistribution har luftledningar, markförlagda kablar och stationer inom området.

Flertalet fastighetsägare motsätter sig att undersökningstillstånd medges sökande.

## **Motivering**

### *Tillämpliga bestämmelser*

Enligt 2 kap. 2 § minerallagen ska ett undersökningstillstånd meddelas om det finns anledning att anta att undersökning i området kan leda till fynd av koncessionsmineral. Undersökningstillstånd får dock inte beviljas den som uppenbarligen saknar möjlighet eller avsikt att få till stånd en ändamålsenlig undersökning eller den som tidigare har visat sig olämplig att bedriva undersökningsarbeten.

Av 1 kap. 5 § första stycket minerallagen framgår att ett undersökningstillstånd som grundas på ansökan avseende något eller några av de koncessionsmineral som anges i 1 § 1 och 2 gäller, om inte sökanden begär annat, samtliga mineral som anges där.

### *Förarbeten*

En förutsättning för att sökanden ska få undersökningstillstånd är att det ska finnas anledning att anta att undersökning i området kan leda till fynd av koncessionsmineral. Enligt förarbetena till minerallagen är det sökanden som ska förete någon form av utredning som visar att denna förutsättning är uppfylld. Han ska alltså kunna förete något indicium på att åtminstone något koncessionsmineral förekommer inom det aktuella området. Kravet får inte sättas så högt att seriöst prospekteringsarbete försvåras (prop. 1988/89:92 s. 90).

Kriteriet att sökanden uppenbarligen saknar möjlighet att få till stånd en ändamålsenlig undersökning visar att prövningen inte är avsedd att vara särskilt ingående utan att det

främst är fallen av missbruk man vill komma åt (prop. 1988/89:92 s. 91 och prop. 2004/05:40 s. 37).

Tillstånd ska vägras om sökanden tidigare har visat sig olämplig att bedriva undersökningsarbete. I detta fall krävs det inte att förhållandet ska vara uppenbart utan det räcker med att sökanden inte bedöms uppfylla kravet. Exempel på situationer där tillstånd kan vägras är att sökanden tidigare har visat bristande hänsyn till markägares eller andra sakägares intressen eller utfört undersökningsarbeten på ett sätt som varit skadligt för natur- eller kulturmiljön. Vid prövningen bör sådana omständigheter vägas in som hur allvarliga missförhållandena varit, om det varit fråga om enstaka eller upprepade överträdelser och i vilken utsträckning det berott på sökanden själv samt hur lång tid som gått från det tidigare undersökningsarbetet (prop. 2004/05:40 s. 80).

### ***Bergmästarens bedömning***

Mot bakgrund av vad sökanden har anfört anser bergmästaren att undersökningar i det aktuella området kan komma att leda till fynd av koncessionsmineral av det slag som ansökan avser. Bergmästaren vill erinra om att det är omständigheter hänförliga till den sökande själv som ska beaktas vid bedömningen av kriteriet om sökanden uppenbarligen saknar möjlighet och avsikt att få till stånd en ändamålsenlig undersökning. Vad som har framkommit i ärendet föranleder inte bergmästaren att ifrågasätta sökandens möjlighet eller avsikt att få till stånd ändamålsenliga undersökningar inom det sökta området. Bergmästaren konstaterar vidare att det inte har framkommit något som innebär att sökanden tidigare visat sig olämplig att bedriva undersökningsarbete.

Den aktuella ansökan avser koncessionsmineralen koppar, silver, zink och bly. Eftersom ansökan avser koncessionsmineral som anges i 1 kap. 1 § 1 och 2 mineralagen, och sökanden inte har begärt annat, beviljar bergmästaren undersökningstillstånd för samtliga koncessionsmineral som anges i bestämmelsen.

Undersökningsavgiften för tillståndet har enligt 14 kap. 2 § mineralagen och 10 § mineralförordningen, med beaktande av undersökningsområdets storlek och de mineral som omfattas, bestämts till 59 000 kr. Bergmästaren konstaterar att sökanden har betalat den fastställda undersökningsavgiften.

Enligt bergmästarens bedömning är förutsättningarna för att bevilja det sökta undersökningstillståndet uppfyllda.

## **Delgivning av beslutet**

Bergmästaren har beslutat att samtliga fastighets- och övriga kända sakägare ska delges detta beslut genom kungörelsedelgivning i tidningarna Provinstidningen Dalsland och Nya Wermlands-Tidningen samt i Post- och Inrikes Tidningar.

## **Hur man överklagar**

Den som delges detta beslut genom kungörelsedelgivning kan överklaga beslutet till Förvaltningsrätten i Luleå senast den 24 juli 2024 vilket även anges i överklagandehänvisningen (bilaga 2).

## **Bergmästaren erinrar om följande**

Undersökningsarbete inom det beviljade området får endast utföras i enlighet med en gällande arbetsplan som ska upprättas av sökanden. Arbetsplanen ska delges ägare till de fastigheter där arbetet ska bedrivas och innehavare av särskild rätt som berörs av arbetet. Bestämmelser om arbetsplan för undersökningsarbete och när en arbetsplan blir gällande finns i 3 kap. 5 – 5 e §§ minerallagen.

I den arbetsplan som sökanden ska upprätta samt delge berörda fastighetsägare och innehavare av särskild rätt ska sökanden bland annat lämna uppgift om hur eventuella skador och intrång kommer att regleras. Arbetsplanen ska också innehålla uppgift om vilken form av säkerhet som sökanden har och storleken på säkerheten. Fastighetsägare eller innehavare till särskild rätt som inte godkänner säkerheten kan begära att säkerheten prövas av länsstyrelsen enligt 17 kap. 2 § minerallagen.

Enligt 3 kap. 3 § minerallagen ska undersökningsarbete utföras så att minsta skada och intrång vållas på någon annans egendom och på natur- och kulturmiljön.

Undersökningsarbete får inte äga rum inom nationalpark eller i strid med föreskrifter som gäller för natur- eller kulturresevat. Det åvilar sökanden att hos länsstyrelsen eller hos bergmästaren ansöka om medgivande till undersökningsarbete inom sådana skyddade områden som anges 3 kap. 6 och 7 §§ minerallagen, om medgivande inte beviljas råder hinder mot undersökningsarbete. Det åvilar också sökanden att ansöka om eventuella ytterligare tillstånd enligt annan lagstiftning än minerallagen, t.ex. miljöbalken och terrängkörningslagen, som kan komma att krävas för att få bedriva undersökningsarbete inom undersökningstillståndet.

Bergmästarens erinran är inte en fullständig redogörelse för bestämmelser i minerallagen eller annan lagstiftning som kan ha betydelse för sökandens rätt att bedriva arbete inom undersökningstillståndet eller de skyldigheter som åvilar sökanden.

### Övrigt

Yttrandena kommer att sändas till den sökande i sin helhet.

### De som deltagit i beslutet

Beslut i detta ärende har fattats av bergmästare Helena Kjellson efter föredragning av Frida Hannerfors.



Helena Kjellson



Frida Hannerfors

### Bilagor

Bilaga 1, Karta undersökningsområdet

Bilaga 2, Överklagandehänvisning












348 000 mE 352 000 mE 356 000 mE 360 000 mE

**Rare Earth Energy Metals Pty Ltd**  
Undersökningstillståndet Dals nr 102  
Ämås kommun, Västra Götalands län  
Kbl: 65D 3f-g  
SWEREF 99TM

*Linn Holmbom*

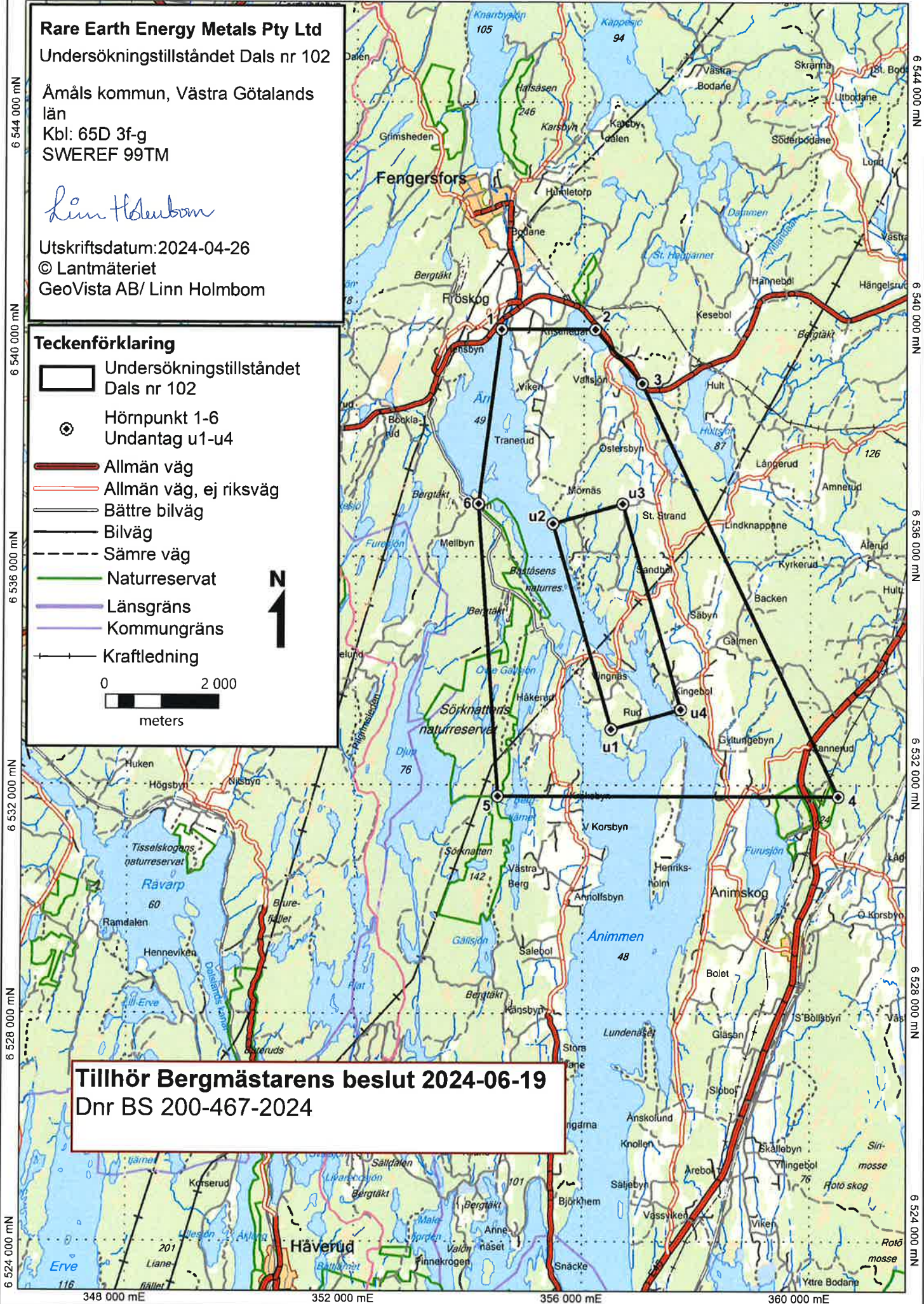
Utskriftsdatum: 2024-04-26  
© Lantmäteriet  
GeoVista AB/ Linn Holmbom

**Teckenförklaring**

-  Undersökningstillståndet Dals nr 102
  -  Hörpunkt 1-6  
Undantag u1-u4
  -  Allmän väg
  -  Allmän väg, ej riksväg
  -  Bättre bilväg
  -  Bilväg
  -  Sämre väg
  -  Naturreservat
  -  Länsgräns
  -  Kommungräns
  -  Kraftledning
- 0 2 000  
meters



**Tillhör Bergmästarens beslut 2024-06-19**  
Dnr BS 200-467-2024



6 544 000 mN  
6 540 000 mN  
6 536 000 mN  
6 532 000 mN  
6 528 000 mN  
6 524 000 mN

6 544 000 mN  
6 540 000 mN  
6 536 000 mN  
6 532 000 mN  
6 528 000 mN  
6 524 000 mN

348 000 mE 352 000 mE 356 000 mE 360 000 mE

**BERGSSTATEN**

## Överklagandehänvisning vid kungörelsedelgivning

Om ni tagit del av beslutet genom att läsa om beslutet i en tidning, s.k. kungörelsedelgivning gäller följande för att överklaga bergmästarens beslut.

Överklagandet ska vara skriftligt och ställas till Förvaltningsrätten i Luleå **men skickas till Bergsstaten, Box 43, SE-971 02 Luleå** eller [mineinspect@bergsstaten.se](mailto:mineinspect@bergsstaten.se)

I överklagandet ska ni ange:

- Vilket beslut som ni överklagar, ange beslutets diarienummer.
- Varför ni anser att beslutet ska ändras och vilken ändring ni vill ha.
- Ni ska ange ert namn, telefonnummer, postadress och e-postadress.
- Om ni anlitar ombud ska ombudets namn, telefonnummer, postadress och e-postadress anges.

Ert överklagande ska ha kommit in till Bergsstaten **senast den 24 juli 2024**.

Om ni behöver upplysningar om hur man överklagar kan ni vända er till Bergsstaten, via epost [mineinspect@bergsstaten.se](mailto:mineinspect@bergsstaten.se) eller telefon 0920-23 79 00.