



BERGSSTATEN
Box 43
SE-971 02 Luleå
Sweden

BESLUT

Sid 1(6)
2024-06-19

Dnr BS 200-466-2024

Rare Earth Energy Metals Pty Ltd
c/o Brentnalls Accounting Pty Ltd
Scarborough Beach Road
Mount Hawthorn
WA 6016
Australia

KOPIA

KOPIA

Undersökningstillstånd för området Dals nr 103 i Dals-Eds och Bengtsfors kommuner i Västra Götalands län

Beslut

Bergmästaren beviljar Rare Earth Energy Metals Pty Ltd, (hädanefter sökanden) undersökningstillstånd med tillståndsid 2024:117 enligt minerallagen (1991:45) för området Dals nr 103.

Undersökningstillståndet innebär ensamrätt för sökanden till undersökning av det beviljade området. Med undersökning avses arbete i syfte att påvisa en fyndighet avseende sådana koncessionsmineral som anges i 1 kap. 1 § 1 och 2 minerallagen.

Undersökningstillståndet gäller i tre år från den 19 juni 2024 till den 19 juni 2027.

Undersökningsområdet

Undersökningsområdet, se bifogad karta (bilaga 1), omfattar en yta om 3 732,74 ha och begränsas av räta linjer mellan hörnpunkter med koordinater i SWEREF 99TM enligt följande.

Huvudyta 1

Hörnpunkt	N-koordinat	E-koordinat
1	6 540 521	334 651
2	6 540 521	340 924
3	6 539 822	340 911
4	6 537 991	342 571
5	6 537 417	341 979
6	6 536 793	341 427

7	6 534 423	339 474
8	6 533 642	336 282
9	6 536 707	335 472
10	6 538 040	335 135
11	6 539 895	334 651

Villkor

Sökanden ska ställa säkerhet för ersättning avseende skada eller intrång som kan bli följden av undersökningsarbete. Säkerheten ska ställas till Bergsstaten innan undersökningsarbeten påbörjas.

Bakgrund

Ansökan om undersökningstillstånd kom in till Bergsstaten 29 april 2024 och avser koncessionsmineralen koppar, silver, zink och bly. Sökanden har till sin ansökan fogat en karta över det sökta området och uppgifter om vilka fastighets- och övriga kända sakägare som berörs av ansökan. Enligt sökanden kan arbeten inom det sökta området leda till fynd av koncessionsmineral därför att angränsande område, Dingelvik, är ett historiskt undersökt område där kärnbörning skett med mycket goda resultat. Sökande bedömer därmed att chanserna för ytterligare fynd av koncessionsmineral finns inom det sökta området. De undersökningsarbeten som sökanden planerar att utföra är bygga vidare på den kunskap som finns tillgänglig genom fältarbeten, så som kartering, geofysiska mätningar, börning och annan geokemisk provtagning. Utifrån resultat från dessa undersökningar kommer målområden för börning planeras.

Ansökan om undersökningstillstånd har remitterats till länsstyrelsen och kommunen. Underrättelse om ansökan har sänts till berörda fastighets- och övriga kända sakägare. Yttranden från Dals-Eds och Bengsfors kommuner har kommit in till Bergsstaten.

Kommunen har i huvudsak framfört följande.

Bengsfors kommun informerar att ansökningsområdet är i översiktsplanen klassat som jord- och skogsbruksbygd samt utbyggnads- och kompletteringszoner. Inom eller i direkt anslutning till området finns stora besöksmål lokaliserade, bland annat Dalslands kanal, Baldersnäs herrgård samt Steneby naturreservat. Området utgörs v en blandning av vattenområden, opåverkade skogsområden, samt områden med gles eller samlad bebyggelse. Vidare inom området finns en mängd utpekade värden. Bengsfors kommun motsätter sig att undersökningstillstånd för området Dals nr 103 beviljas.

Dals-Eds kommun informerar att inom undersökningsområdet finns Stenebyälven, som är riksintresse för naturvård. Vidare finns även Lästeviks vattenskyddsområde och en deponi, som antagligen är laddad med PFAS-ämnen inom området, vilket behöver beaktas.

Från fastighets- och övriga kända sakägare har i huvudsak följande synpunkter framförts.

Vattenfall Eldistribution AB har luftledningar, markförlagda kablar och stationer inom området. Det finns tre anläggningar som sökande måste vara extra försiktiga med samt säkerhetsavstånd som måste tas hänsyn till.

Flertalet fastighetsägare motsätter sig att undersökningstillstånd medges sökande.

Motivering

Tillämpliga bestämmelser

Enligt 2 kap. 2 § minerallagen ska ett undersökningstillstånd meddelas om det finns anledning att anta att undersökning i området kan leda till fynd av koncessionsmineral. Undersökningstillstånd får dock inte beviljas den som uppenbarligen saknar möjlighet eller avsikt att få till stånd en ändamålsenlig undersökning eller den som tidigare har visat sig olämplig att bedriva undersökningsarbeten.

Av 1 kap. 5 § första stycket minerallagen framgår att ett undersökningstillstånd som grundas på ansökan avseende något eller några av de koncessionsmineral som anges i 1 § 1 och 2 gäller, om inte sökanden begär annat, samtliga mineral som anges där.

Förarbeten

En förutsättning för att sökanden ska få undersökningstillstånd är att det ska finnas anledning att anta att undersökning i området kan leda till fynd av koncessionsmineral. Enligt förarbetena till minerallagen är det sökanden som ska förete någon form av utredning som visar att denna förutsättning är uppfylld. Han ska alltså kunna förete något indicium på att åtminstone något koncessionsmineral förekommer inom det aktuella området. Kravet får inte sättas så högt att seriöst prospekteringsarbete försvåras (prop. 1988/89:92 s. 90).

Kriteriet att sökanden uppenbarligen saknar möjlighet att få till stånd en ändamålsenlig undersökning visar att prövningen inte är avsedd att vara särskilt ingående utan att det främst är fallen av missbruk man vill komma åt (prop. 1988/89:92 s. 91 och prop. 2004/05:40 s. 37).

Tillstånd ska vägras om sökanden tidigare har visat sig olämplig att bedriva undersökningsarbete. I detta fall krävs det inte att förhållandet ska vara uppenbart utan det räcker med att sökanden inte bedöms uppfylla kravet. Exempel på situationer där tillstånd kan vägras är att sökanden tidigare har visat bristande hänsyn till markägares eller andra sakägares intressen eller utfört undersökningsarbeten på ett sätt som varit skadligt för natur- eller kulturmiljön. Vid prövningen bör sådana omständigheter vägas in som hur allvarliga missförhållandena varit, om det varit fråga om enstaka eller upprepade överträdelser och i vilken utsträckning det berott på sökanden själv samt hur lång tid som gått från det tidigare undersökningsarbetet (prop. 2004/05:40 s. 80).

Bergmästarens bedömning

Mot bakgrund av vad sökanden har anfört anser bergmästaren att undersökningar i det aktuella området kan komma att leda till fynd av koncessionsmineral av det slag som ansökan avser. Bergmästaren vill erinra om att det är omständigheter hänförliga till den sökande själv som ska beaktas vid bedömningen av kriteriet om sökanden uppenbarligen saknar möjlighet och avsikt att få till stånd en ändamålsenlig undersökning. Vad som har framkommit i ärendet föranleder inte bergmästaren att ifrågasätta sökandens möjlighet eller avsikt att få till stånd ändamålsenliga undersökningar inom det sökta området. Bergmästaren konstaterar vidare att det inte har framkommit något som innebär att sökanden tidigare visat sig olämplig att bedriva undersökningsarbete.

Den aktuella ansökan avser koncessionsmineralen koppar, silver, zink och bly. Eftersom ansökan avser koncessionsmineral som anges i 1 kap. 1 § 1 och 2 minerallagen, och sökanden inte har begärt annat, beviljar bergmästaren undersökningstillstånd för samtliga koncessionsmineral som anges i bestämmelsen.

Undersökningsavgiften för tillståndet har enligt 14 kap. 2 § minerallagen och 10 § mineralförordningen, med beaktande av undersökningsområdets storlek och de mineral som omfattas, bestämts till 74 660 kr. Bergmästaren konstaterar att sökanden har betalat den fastställda undersökningsavgiften.

Enligt bergmästarens bedömning är förutsättningarna för att bevilja det sökta undersökningstillståndet uppfyllda.

Delgivning av beslutet

Bergmästaren har beslutat att samtliga fastighets- och övriga kända sakägare ska delges detta beslut genom kungörelsedelgivning i tidningen Dalslänningen samt i Post- och Inrikes Tidningar.

Hur man överklagar

Den som delges detta beslut genom kungörelsedelgivning kan överklaga beslutet till Förvaltningsrätten i Luleå senast den 24 juli 2024 vilket även anges i överklagandehänvisningen (bilaga 2).

Bergmästaren erinrar om följande

Undersökningsarbete inom det beviljade området får endast utföras i enlighet med en gällande arbetsplan som ska upprättas av sökanden. Arbetsplanen ska delges ägare till de fastigheter där arbetet ska bedrivas och innehavare av särskild rätt som berörs av arbetet. Bestämmelser om arbetsplan för undersökningsarbete och när en arbetsplan blir gällande finns i 3 kap. 5 – 5 e §§ minerallagen.

I den arbetsplan som sökanden ska upprätta samt delge berörda fastighetsägare och innehavare av särskild rätt ska sökanden bland annat lämna uppgift om hur eventuella skador och intrång kommer att regleras. Arbetsplanen ska också innehålla uppgift om vilken form av säkerhet som sökanden har och storleken på säkerheten. Fastighetsägare eller innehavare till särskild rätt som inte godkänner säkerheten kan begära att säkerheten prövas av länsstyrelsen enligt 17 kap. 2 § minerallagen.

Enligt 3 kap. 3 § minerallagen ska undersökningsarbete utföras så att minsta skada och intrång vållas på någon annans egendom och på natur- och kulturmiljön.

Undersökningsarbete får inte äga rum inom nationalpark eller i strid med föreskrifter som gäller för natur- eller kulturresevat. Det åvilar sökanden att hos länsstyrelsen eller hos bergmästaren ansöka om medgivande till undersökningsarbete inom sådana skyddade områden som anges 3 kap. 6 och 7 §§ minerallagen, om medgivande inte beviljas råder hinder mot undersökningsarbete. Det åvilar också sökanden att ansöka om eventuella ytterligare tillstånd enligt annan lagstiftning än minerallagen, t.ex. miljöbalken och terrängkörningslagen, som kan komma att krävas för att få bedriva undersökningsarbete inom undersökningstillståndet.

Bergmästarens erinran är inte en fullständig redogörelse för bestämmelser i minerallagen eller annan lagstiftning som kan ha betydelse för sökandens rätt att bedriva arbete inom undersökningstillståndet eller de skyldigheter som åvilar sökanden.

Övrigt


Yttrandena kommer att sändas till den sökande i sin helhet.

De som deltagit i beslutet

Beslut i detta ärende har fattats av bergmästare Helena Kjellson efter föredragning av Frida Hannerfors.



Helena Kjellson



Frida Hannerfors

Bilagor

Bilaga 1, Karta undersökningsområdet

Bilaga 2, Överklagandehänvisning












Rare Earth Energy Metals Pty Ltd
Undersökningstillståndet Dals nr 103
Dals-Ed och Bengtsfors kommun,
Västra Götalands län
Kbl: 65D 4d-e. 65D 3d-e
SWEREF 99TM

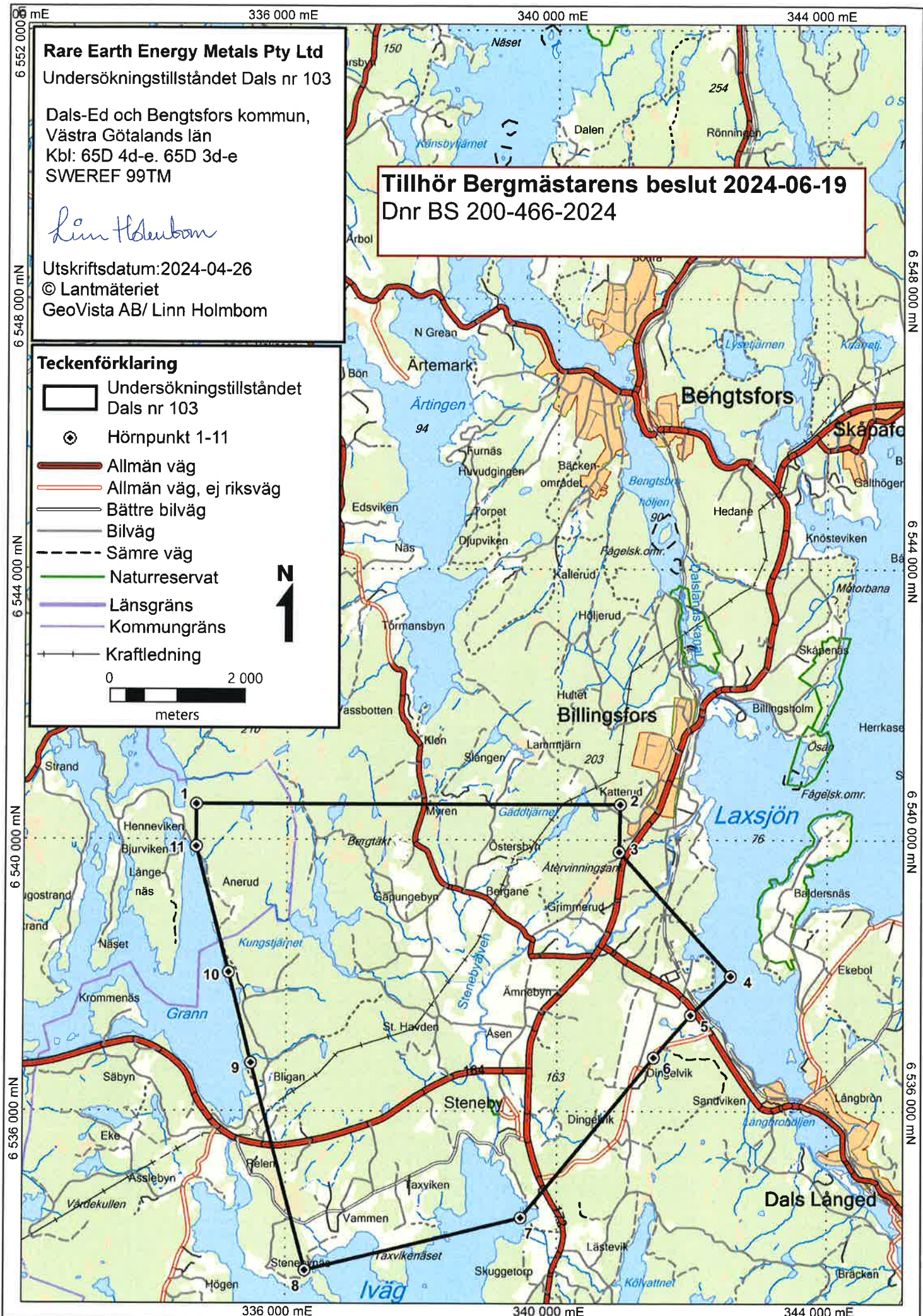
Linn Holmbom

Utskriftsdatum: 2024-04-26
© Lantmäteriet
GeoVista AB/ Linn Holmbom

Tillhör Bergmästarens beslut 2024-06-19
Dnr BS 200-466-2024

Teckenförklaring

-  Undersökningstillståndet Dals nr 103
 -  Hömpunkt 1-11
 -  Allmän väg
 -  Allmän väg, ej riksväg
 -  Bättre bilväg
 -  Bilväg
 -  Sämre väg
 -  Naturreservat
 -  Länsgräns
 -  Kommungräns
 -  Kraftledning
- 0 2 000
meters



**BERGSSTATEN**

Överklagandehänvisning vid kungörelsedelgivning

Om ni tagit del av beslutet genom att läsa om beslutet i en tidning, s.k. kungörelsedelgivning gäller följande för att överklaga bergmästarens beslut.

Överklagandet ska vara skriftligt och ställas till Förvaltningsrätten i Luleå **men skickas till Bergsstaten, Box 43, SE-971 02 Luleå** eller mineinspect@bergsstaten.se

I överklagandet ska ni ange:

- Vilket beslut som ni överklagar, ange beslutets diarienummer.
- Varför ni anser att beslutet ska ändras och vilken ändring ni vill ha.
- Ni ska ange ert namn, telefonnummer, postadress och e-postadress.
- Om ni anlitar ombud ska ombudets namn, telefonnummer, postadress och e-postadress anges.

Ert överklagande ska ha kommit in till Bergsstaten **senast den 24 juli 2024**.

Om ni behöver upplysningar om hur man överklagar kan ni vända er till Bergsstaten, via epost mineinspect@bergsstaten.se eller telefon 0920-23 79 00.