

Ragnar Exploration AB
c/o Lindholm
Björngatan 10
972 31 Luleå

Undersökningstillstånd för området Hälleberget nr 1 i Ragunda kommun i Jämtlands län

Beslut

Bergmästaren beviljar Ragnar Exploration AB, 559409-7940, (hädanefter sökanden) undersökningstillstånd med tillståndsid 2023:36 enligt minerallagen (1991:45) för området Hälleberget nr 1.

Undersökningstillståndet innebär ensamrätt för sökanden till undersökning av det beviljade området. Med undersökning avses arbete i syfte att påvisa en fyndighet avseende sådana koncessionsmineral som anges i 1 kap. 1 § 1 och 2 minerallagen.

Undersökningstillståndet gäller i tre år från den 20 mars 2023 till den 20 mars 2026.

Undersökningsområdet

Undersökningsområdet, se bifogad karta (bilaga 1), omfattar en yta om 2 110,44 ha och begränsas av räta linjer mellan hörnpunkter med koordinater i SWEREF 99TM enligt följande.

Huvudyta 1

Hörnpunkt	N-koordinat	E-koordinat
1	6988140	584880
2	6981410	588140
3	6980160	585710
4	6980400	585610
5	6987010	582250

Villkor

Sökanden ska ställa säkerhet för ersättning avseende skada eller intrång som kan bli följden av undersökningsarbete. Säkerheten ska ställas till Bergsstaten innan undersökningsarbeten påbörjas.

Bakgrund

Ansökan om undersökningstillstånd kom in till Bergsstaten 10 januari 2023 och avser koncessionsmineralen litium och tantal. Sökanden har till sin ansökan fogat en karta över det sökta området och uppgifter om vilka fastighets- och övriga kända sakägare som berörs av ansökan. Enligt sökanden kan arbeten inom det sökta området leda till fynd av koncessionsmineral därför att historiska prospekteringsdata från området visat lovande resultat med flertalet påträffade pegmatitgångar i berghäll. De undersökningsarbeten som sökanden planerar att utföra är sammanställa och utvärdera tillgänglig geologisk information, för att sedan bygga vidare kunskapen med geologisk kartering. Senare kommer ytterligare undersökningar såsom geofysiska mätningar, bottenmoränprovtagning och kärnborrning.

Ansökan om undersökningstillstånd har remitterats till länsstyrelsen, kommunen och Sametinget. Underrättelse om ansökan har sänts till berörda fastighets- och övriga kända sakägare. Yttranden från Länsstyrelsen i Jämtlands län, Ragunda kommun, Sametinget, Svenska kraftnät och E.ON Energidistribution AB har kommit in till Bergsstaten.

Länsstyrelsen har i huvudsak framfört följande.

Inom området finns riksintresse för friluftsliv samt riksintresse för rennäringen, inga kända naturvärden. Ragunda kommun har inga specifika ställningstaganden kring mineralbrytning. Sökanden bör i god tid innan prospekteringsarbeten påbörjas ha samråd med länsstyrelsen samt vid behov ansöka om terrängkörningsdispens.

Kommunen har i huvudsak framfört följande.

Ragunda kommun informerar att det i området finns flera bostadshus, som förses med vatten från enskilda vattentäkter. Då Ragunda kommun är drabbad av höga halter av arsenik i berggrunden så finns det en risk att vattentäkter kontamineras vid provborrning. Inom området finns ett skogligt biotopskyddsområde, kommunen har även pekat ut värdefulla ängs- och betesmarker samt så nämns det i kommunens översiktsplan att det finns flera områden med värdefulla mineraler som kan vara av intresse för framtida brytning.

Sametinget har i huvudsak framfört följande.

Ansökningsområdet utgör vinterbetesmarker för samebyarna Voernese, Jijnjevaerie, Ohredahke och Raedtievaerie. Det ligger inom kärnområde av riksintresse för Ohredahke sameby. För att förstå markens betydelse för renskötseln i området krävs information och kunskaper om hur renskötseln bedrivs. Verksamhetsutövaren ska ha direkt dialog med berörda samer om planerade exploateringar och samråd ska ske i ett tidigt skede.

Från fastighets- och övriga kända sakägare har i huvudsak följande synpunkter framförts.

Svenska kraftnät påminner att ingen pågående eller planerad verksamhet får utföras på sådant sätt att kraftledningens funktionalitet eller allmänhetens säkerhet riskerar att störas. Som en försäkran om att förekomma risker elimineras skall genomgång på plats ske samt undertecknande av säkerhets dokument signeras.

E.ON Energidistribution AB upplyser att inom området finns ett lokalt elnät samt regionalt elnät som består av 40kV och 130kV högspänningsluftledningar.

Motivering

Tillämpliga bestämmelser

Enligt 2 kap. 2 § minerallagen ska ett undersökningstillstånd meddelas om det finns anledning att anta att undersökning i området kan leda till fynd av koncessionsmineral. Undersökningstillstånd får dock inte beviljas den som uppenbarligen saknar möjlighet eller avsikt att få till stånd en ändamålsenlig undersökning eller den som tidigare har visat sig olämplig att bedriva undersökningsarbeten.

Av 1 kap. 5 § första stycket minerallagen framgår att ett undersökningstillstånd som grundas på ansökan avseende något eller några av de koncessionsmineral som anges i 1 § 1 och 2 gäller, om inte sökanden begär annat, samtliga mineral som anges där.

Förarbeten

En förutsättning för att sökanden ska få undersökningstillstånd är att det ska finnas anledning att anta att undersökning i området kan leda till fynd av koncessionsmineral. Enligt förarbetena till minerallagen är det sökanden som ska förete någon form av utredning som visar att denna förutsättning är uppfylld. Han ska alltså kunna förete något indicium på att åtminstone något koncessionsmineral förekommer inom det aktuella området. Kravet får inte sättas så högt att seriöst prospekteringsarbete försvåras (prop. 1988/89:92 s. 90).

Kriteriet att sökanden uppenbarligen saknar möjlighet att få till stånd en ändamålsenlig undersökning visar att prövningen inte är avsedd att vara särskilt ingående utan att det främst är fallen av missbruk man vill komma åt (prop. 1988/89:92 s. 91 och prop. 2004/05:40 s. 37).

Tillstånd ska vägras om sökanden tidigare har visat sig olämplig att bedriva undersökningsarbete. I detta fall krävs det inte att förhållandet ska vara uppenbart utan det räcker med att sökanden inte bedöms uppfylla kravet. Exempel på situationer där tillstånd kan vägras är att sökanden tidigare har visat bristande hänsyn till markägares eller andra sakägares intressen eller utfört undersökningsarbeten på ett sätt som varit skadligt för natur- eller kulturmiljön. Vid prövningen bör sådana omständigheter vägas in som hur allvarliga missförhållandena varit, om det varit fråga om enstaka eller upprepade överträdelser och i vilken utsträckning det berott på sökanden själv samt hur lång tid som gått från det tidigare undersökningsarbetet (prop. 2004/05:40 s. 80).

Bergmästarens bedömning

Mot bakgrund av vad sökanden har anfört anser bergmästaren att undersökningar i det aktuella området kan komma att leda till fynd av koncessionsmineral av det slag som ansökan avser. Bergmästaren vill erinra om att det är omständigheter hänförliga till den sökande själv som ska beaktas vid bedömningen av kriteriet om sökanden uppenbarligen saknar möjlighet och avsikt att få till stånd en ändamålsenlig undersökning. Vad som har framkommit i ärendet föranleder inte bergmästaren att ifrågasätta sökandens möjlighet eller avsikt att få till stånd ändamålsenliga undersökningar inom det sökta området. Bergmästaren konstaterar vidare att det inte har framkommit något som innebär att sökanden tidigare visat sig olämplig att bedriva undersökningsarbete.

Den aktuella ansökan avser koncessionsmineralen litium och tantal. Eftersom ansökan avser koncessionsmineral som anges i 1 kap. 1 § 1 och 2 minerallagen, och sökanden inte har begärt annat, beviljar bergmästaren undersökningstillstånd för samtliga koncessionsmineral som anges i bestämmelsen.

Undersökningsavgiften för tillståndet har enligt 14 kap. 2 § minerallagen och 10 § mineralförordningen, med beaktande av undersökningsområdets storlek och de mineral som omfattas, bestämts till 42 220 kr. Bergmästaren konstaterar att sökanden har betalat den fastställda undersökningsavgiften.

Enligt bergmästarens bedömning är förutsättningarna för att bevilja det sökta undersökningstillståndet uppfyllda.

Delgivning av beslutet

Bergmästaren har beslutat att ägarna av fastigheten RAGUNDA UTANEDE 6:1 ska delges detta beslut genom kungörelsedelgivning i tidningarna Östersunds Posten, Länstidningen Östersund och Jämtlands Tidning samt i Post- och Inrikes Tidningar.

Övriga berörda fastighets- och övriga kända sakägare delges detta beslut genom vanlig delgivning med delgivningskvitto.

Hur man överklagar

Den som delges detta beslut genom kungörelsedelgivning kan överklaga beslutet till Förvaltningsrätten i Luleå senast den 24 april 2023 vilket även anges i överklagandehänvisningen (bilaga 2).

Den som delges detta beslut genom vanlig delgivning med delgivningskvitto kan överklaga beslutet till Förvaltningsrätten i Luleå inom den tidsfrist som anges i överklagandehänvisningen (bilaga 3).

Bergmästaren erinrar om följande

Undersökningsarbete inom det beviljade området får endast utföras i enlighet med en gällande arbetsplan som ska upprättas av sökanden. Arbetsplanen ska delges ägare till de fastigheter där arbetet ska bedrivas och innehavare av särskild rätt som berörs av arbetet. Bestämmelser om arbetsplan för undersökningsarbete och när en arbetsplan blir gällande finns i 3 kap. 5 – 5 e §§ minerallagen. Sökanden är skyldig att tillhandahålla en översättning av arbetsplanen på finska, meänkieli eller samiska om undersökningsarbetet ska utföras inom ett område som helt eller delvis sammanfaller med språkets förvaltningsområde enligt 6 § lagen (2009:724) om nationella minoriteter och minoritetsspråk. Begäran om översättning kan framställas skriftligen till sökanden av fastighetsägare eller innehavare av särskild rätt som berörs av planerade arbeten enligt arbetsplanen. Begäran om översättning ska vara sökanden tillhanda inom tio dagar från delgivningen av beslutet om undersökningstillstånd.

I den arbetsplan som sökanden ska upprätta samt delge berörda fastighetsägare och innehavare av särskild rätt ska sökanden bland annat lämna uppgift om hur eventuella skador och intrång kommer att regleras. Arbetsplanen ska också innehålla uppgift om vilken form av säkerhet som sökanden har och storleken på säkerheten. Fastighetsägare eller innehavare till särskild rätt som inte godkänner säkerheten kan begära att säkerheten prövas av länsstyrelsen enligt 17 kap. 2 § minerallagen.

Enligt 3 kap. 3 § minerallagen ska undersökningsarbete utföras så att minsta skada och intrång vållas på någon annans egendom och på natur- och kulturmiljön.

Undersökningsarbete får inte äga rum inom nationalpark eller i strid med föreskrifter som gäller för natur- eller kulturresevat. Det åvilar sökanden att hos länsstyrelsen eller hos bergmästaren ansöka om medgivande till undersökningsarbete inom sådana skyddade områden som anges 3 kap. 6 och 7 §§ minerallagen, om medgivande inte beviljas råder hinder mot undersökningsarbete. Det åvilar också sökanden att ansöka om eventuella ytterligare tillstånd enligt annan lagstiftning än minerallagen, t.ex. miljöbalken och terrängkörningslagen, som kan komma att krävas för att få bedriva undersökningsarbete inom undersökningstillståndet.

Bergmästarens erinran är inte en fullständig redogörelse för bestämmelser i minerallagen eller annan lagstiftning som kan ha betydelse för sökandens rätt att bedriva arbete inom undersökningstillståndet eller de skyldigheter som åvilar sökanden.

Övrigt

Yttrandena kommer att sändas till den sökande i sin helhet.

De som deltagit i beslutet

Beslut i detta ärende har fattats av vikarierande bergmästare Helena Kjellson efter föredragning av Frida Hannerfors.

Helena Kjellson

Frida Hannerfors

Bilagor

Bilaga 1, Karta undersökningsområdet

Bilaga 2, Överklagandehänvisning

Bilaga 3, Överklagandehänvisning

Tillhör Bergmästarens beslut
2023-03-20











Ragnar Exploration AB
Undersökningstillståndet
Hälleberget nr 1

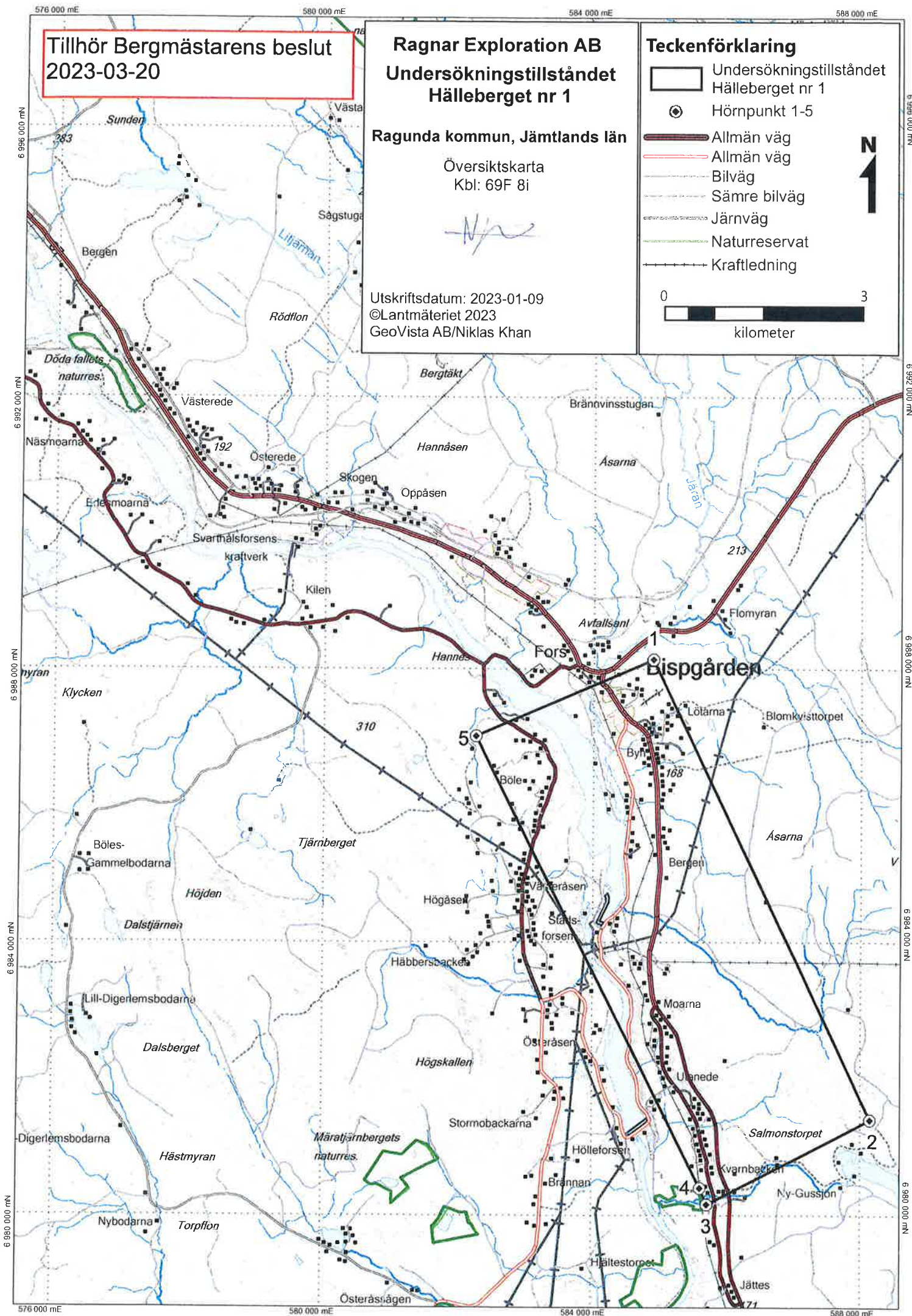
Ragunda kommun, Jämtlands län

Översiktskarta
Kbl: 69F 8i

Utskriftsdatum: 2023-01-09
©Lantmäteriet 2023
GeoVista AB/Niklas Khan

Teckenförklaring

-  Undersökningstillståndet
-  Hälleberget nr 1
-  Hörnpunkt 1-5
-  Allmän väg
-  Allmän väg
-  Bilväg
-  Sämre bilväg
-  Järnväg
-  Naturreservat
-  Kraftledning



**BERGSSTATEN**

Hur man överklagar

Om ni vill överklaga bergmästarens beslut ska ni skriva till **Förvaltningsrätten i Luleå**.

Överklagandet ska vara skriftligt och ställas till Förvaltningsrätten i Luleå **men skickas till Bergsstaten, Varvsgatan 41, 972 32 Luleå** eller mineinspect@bergsstaten.se

I överklagandet ska ni ange:

- Vilket beslut som ni överklagar, ange beslutets diarienummer.
- Varför ni anser att beslutet ska ändras och vilken ändring ni vill ha.
- Ni ska ange ert namn, telefonnummer, postadress och e-postadress.
- Om ni anlitar ombud ska ombudets namn, telefonnummer, postadress och e-postadress anges.

Ert överklagande ska ha kommit in till Bergsstaten **senast den 24 april 2023**.

Om ni behöver upplysningar om hur man överklagar kan ni vända er till Bergsstaten, via epost mineinspect@bergsstaten.se eller telefon 0920-23 79 00.

**BERGSSTATEN**

Hur man överklagar

Om ni vill överklaga bergmästarens beslut ska ni skriva till **Förvaltningsrätten i Luleå**.

Överklagandet ska vara skriftligt och ställas till Förvaltningsrätten i Luleå **men skickas till Bergsstaten, Varvsgatan 41, 972 32 Luleå** eller mineinspect@bergsstaten.se

I överklagandet ska ni ange:

- Vilket beslut som ni överklagar, ange beslutets diarienummer.
- Varför ni anser att beslutet ska ändras och vilken ändring ni vill ha.
- Ni ska ange ert namn, telefonnummer, postadress och e-postadress.
- Om ni anlitar ombud ska ombudets namn, telefonnummer, postadress och e-postadress anges.

Ert överklagande ska ha kommit in till Bergsstaten **inom tre veckor från den dag då ni fick del av beslutet**.

Om ni som överklagar är en part som företräder det allmänna, ska överklagandet dock ha kommit in **inom tre veckor från den dag då beslutet meddelades**.

Om ni behöver upplysningar om hur man överklagar kan ni vända er till Bergsstaten, via epost mineinspect@bergsstaten.se eller telefon 0920-23 79 00.