

666 000 mE

670 500 mE

675 000 mE

7 258 500 mN

7 258 500 mN

7 254 000 mN

7 254 000 mN

666 000 mE

670 500 mE

675 000 mE












**Swedish Copper Norrland AB**  
**Undersökningstillståndet Adak nr 201**  
**Utskriftsformat: A3**

Malå kommun, Västerbottens län

Fastighetskarta, kbl: 72G 6g-6h, 72G 5g-h  
SWEREF 99 TM

Utskriftsdatum: 2024-03-08  
© Lantmäteriet  
GeoVista AB/Maria Strand

**Teckenförklaring**

-  Undersökningstillståndet Adak nr 201
-  Undantagsområde
-  Hömpunkt 1-12
-  Traktgräns
-  Fastighetsgräns
-  Allmän väg, liten landväg
-  Småväg
-  Traktorväg
-  Kraftledning
-  Inzoomat område 1
-  Inzoomat område 2



BERGSSTATEN  
 Ink 2024-03-14  
 Dnr BS...

