

1354195 BC Limited
#306-254 East 12th Ave.
Vancouver BC
V5Y 1T8
Canada

KOPIA

KOPIA

Undersökningstillstånd för området Sidensjö nr 100 i Örnsköldsviks kommun i Västernorrlands län

Beslut

Bergmästaren beviljar 1354195 BC Limited, (hädanefter sökanden) undersökningstillstånd med tillståndsid 2024:49 enligt minerallagen (1991:45) för området Sidensjö nr 100.

Undersökningstillståndet innebär ensamrätt för sökanden till undersökning av det beviljade området. Med undersökning avses arbete i syfte att påvisa en fyndighet avseende sådana koncessionsmineral som anges i 1 kap. 1 § 1 och 2 minerallagen.

Undersökningstillståndet gäller i tre år från den 18 mars 2024 till den 18 mars 2027.

Undersökningsområdet

Undersökningsområdet, se bifogad karta (bilaga 1), omfattar en yta om 11 957,08 ha och begränsas av räta linjer mellan hörnpunkter med koordinater i SWEREF 99TM enligt följande.

Huvudyta 1

Hörnpunkt	N-koordinat	E-koordinat
1	7 022 710	640 270
2	7 022 900	648 920
3	7 025 040	648 730
4	7 021 860	652 080
5	7 023 430	662 210
6	7 021 810	663 970

7	7 021 960	666 850
8	7 021 440	670 310
9	7 018 630	672 130
10	7 017 090	671 040
11	7 017 420	669 180
12	7 018 240	668 290
13	7 019 020	666 390
14	7 018 680	664 570
15	7 017 800	664 570
16	7 017 800	664 050
17	7 019 940	663 120
18	7 019 940	659 410
19	7 018 450	659 850
20	7 017 500	656 200
21	7 017 840	647 530

Villkor

Sökanden ska ställa säkerhet för ersättning avseende skada eller intrång som kan bli följden av undersökningsarbete. Säkerheten ska ställas till Bergsstaten innan undersökningsarbeten påbörjas.

Bakgrund

Ansökan om undersökningstillstånd kom in till Bergsstaten 15 december 2023 och avser koncessionsmineralen litium, cesium, tantal, rubidium, tenn, volfram, beryllium, guld, koppar och nickel. Sökanden har till sin ansökan fogat en karta över det sökta området och uppgifter om vilka fastighets- och övriga kända sakägare som berörs av ansökan. Enligt sökanden kan arbeten inom det sökta området leda till fynd av koncessionsmineral därför nattstudier från historiska undersökningar inom området samt pågående forskning uppvisar fynd av Li-Sn-Ta-W pegmatiter som ligger i Bottniska bassängen, ett känt område för LCT-pegmatiter. Detta innebär, enligt sökande, att sannolikheten är stor för fynd av bland annat litium i ansökta området. De undersökningsarbeten som sökanden planerar att utföra är ett omfattande geokemiskt- och geologiprogram som inkluderar; geokemisk moränprovtagning, indikatormineralprovtagning, provtagning av stenblock och hållar, kartläggning samt hållprovtagning. Därutöver planerar sökande att utföra geofysiska mätningar. De planerade inledande geokemiska, geologiska och geofysiska arbetena syftar till att ge underlag för kommande kärnbronning.

Ansökan om undersökningstillstånd har remitterats till länsstyrelsen, kommunen och Sametinget. Underrättelse om ansökan har sänts till berörda fastighets- och övriga kända sakägare. Yttranden från länsstyrelsen i Västernorrlands län, Örnsköldsviks kommun, Sametinget, samt flertalet fastighets- och sakägare har kommit in till Bergsstaten.

Länsstyrelsen har i huvudsak framfört följande.

Inom området för ansökan om undersökningstillstånd finns följande objekt att ta hänsyn till: naturvårdsobjekt med naturvärdesklass 1–3, naturreservat Stor-Hustjärnskogen, skyddsklassade arter, gammal skog och våtmarker samt fornlämningar. Vidare inom området finns ytvattenförekomster med beslutande miljö kvalitetsnormer samt fastigheter som är potentiellt eller konstaterat förorenade. Ansökningsområdet består till viss del av jordbruksmark, vilket är en begänsad resurs och har därför ett värde att bevara. Sökande upplyses om vikten att i god tid samråda med länsstyrelsen för åtgärder som kan påverka natur- och kulturmiljön.

Kommunen har i huvudsak framfört följande.

I ansökningsområdets västra del finns naturreservatet Stor-Hustjärnskogen. Vidare framför kommunen att följande riksintressen finns inom området; naturvård, kulturmiljövård, influensområde för väderradar samt skyddade vattendrag. Det finns flertalet ekologiskt känsliga områden, naturvårdsobjekt, områden viktiga ur kulturmiljösynpunkt, friluftsliv samt vattenskyddsområde. Vidare anser kommunen att undersökningstillstånd inte bör medges sökande då intrång, avverkning och terrängkörning kan påverka och skada de värden som redovisats i yttrandet.

Sametinget har i huvudsak framfört följande.

Ansökningsområdet ligger inom icke gränsbestämt vinterbetesmark och som nyttjas av Vilhelmina södra sameby, men kan vara inom Voernese sameby till viss del. För att förstå markens betydelse för renskötseln i området krävs information och kunskaper om hur renskötseln bedrivs. Verksamhetsutövaren ska ha direkt dialog med berörda sameer om planerade exploateringar och samråd ska ske i ett tidigt skede.

Från fastighets- och övriga kända sakägare har i huvudsak följande synpunkter framförts.

Fastighetsägarna till Örnsköldsvik Nätra-Västanå 1:5, 10:2, Örnsköldsvik Sel 9:6, 12:14 samt fastigheten Örnsköldsvik Snickböle 1:4 motsätter sig alla till att undersökningstillstånd medges sökande.

Fastighetsägaren till Örnsköldsvik Sel 5:1 och 14:7 önskar samråd i ett tidigt skede om dess fastighet komma påverkas av undersökningar samt att dialog bör föras med berört jaktlag inom området.

E.ON Energidistribution AB uppger att de har både ett lokalt och ett regionalt elnät som består av hög-, mellan- och lågspänningsledningar i både mark och i luft.

Svenska kraftnät uppger att de har en 400kV ledning mellan Moliden-Hjälta. Om åtgärder planeras inom 500meter från transmissionsnätledningar och stationer ska samråd hållas.

Trafikverket meddelar att det krävs tillstånd från väghållaren om åtgärder ska göras inom vägområdet.

Motivering

Tillämpliga bestämmelser

Enligt 2 kap. 2 § minerallagen ska ett undersökningstillstånd meddelas om det finns anledning att anta att undersökning i området kan leda till fynd av koncessionsmineral. Undersökningstillstånd får dock inte beviljas den som uppenbarligen saknar möjlighet eller avsikt att få till stånd en ändamålsenlig undersökning eller den som tidigare har visat sig olämplig att bedriva undersökningsarbeten.

Av 1 kap. 5 § första stycket minerallagen framgår att ett undersökningstillstånd som grundas på ansökan avseende något eller några av de koncessionsmineral som anges i 1 § 1 och 2 gäller, om inte sökanden begär annat, samtliga mineral som anges där.

Förarbeten

En förutsättning för att sökanden ska få undersökningstillstånd är att det ska finnas anledning att anta att undersökning i området kan leda till fynd av koncessionsmineral. Enligt förarbetena till minerallagen är det sökanden som ska förete någon form av utredning som visar att denna förutsättning är uppfylld. Han ska alltså kunna förete något indicium på att åtminstone något koncessionsmineral förekommer inom det aktuella området. Kravet får inte sättas så högt att seriöst prospekteringsarbete försvåras (prop. 1988/89:92 s. 90).

Kriteriet att sökanden uppenbarligen saknar möjlighet att få till stånd en ändamålsenlig undersökning visar att prövningen inte är avsedd att vara särskilt ingående utan att det främst är fallen av missbruk man vill komma åt (prop. 1988/89:92 s. 91 och prop. 2004/05:40 s. 37).

Tillstånd ska vägras om sökanden tidigare har visat sig olämplig att bedriva undersökningsarbete. I detta fall krävs det inte att förhållandet ska vara uppenbart utan det räcker med att sökanden inte bedöms uppfylla kravet. Exempel på situationer där tillstånd kan vägras är att sökanden tidigare har visat bristande hänsyn till markägares

eller andra sakägares intressen eller utfört undersökningsarbeten på ett sätt som varit skadligt för natur- eller kulturmiljön. Vid prövningen bör sådana omständigheter vägas in som hur allvarliga missförhållandena varit, om det varit fråga om enstaka eller upprepade överträdelser och i vilken utsträckning det berott på sökanden själv samt hur lång tid som gått från det tidigare undersökningsarbetet (prop. 2004/05:40 s. 80).

Bergmästarens bedömning

Mot bakgrund av vad sökanden har anfört anser bergmästaren att undersökningar i det aktuella området kan komma att leda till fynd av koncessionsmineral av det slag som ansökan avser. Bergmästaren vill erinra om att det är omständigheter hänförliga till den sökande själv som ska beaktas vid bedömningen av kriteriet om sökanden uppenbarligen saknar möjlighet och avsikt att få till stånd en ändamålsenlig undersökning. Vad som har framkommit i ärendet föranleder inte bergmästaren att ifrågasätta sökandens möjlighet eller avsikt att få till stånd ändamålsenliga undersökningar inom det sökta området. Bergmästaren konstaterar vidare att det inte har framkommit något som innebär att sökanden tidigare visat sig olämplig att bedriva undersökningsarbete.

Den aktuella ansökan avser koncessionsmineralen litium, cesium, tantal, rubidium, tenn, volfram, beryllium, guld, koppar och nickel. Eftersom ansökan avser koncessionsmineral som anges i 1 kap. 1 § 1 och 2 minerallagen, och sökanden inte har begärt annat, beviljar bergmästaren undersökningstillstånd för samtliga koncessionsmineral som anges i bestämmelsen.

Undersökningsavgiften för tillståndet har enligt 14 kap. 2 § minerallagen och 10 § mineralförordningen, med beaktande av undersökningsområdets storlek och de mineral som omfattas, bestämts till 239 160 kr. Bergmästaren konstaterar att sökanden har betalat den fastställda undersökningsavgiften.

Enligt bergmästarens bedömning är förutsättningarna för att bevilja det sökta undersökningstillståndet uppfyllda.

Delgivning av beslutet

Bergmästaren har beslutat att samtliga fastighets- och sakägare ska delges detta beslut genom kungörelsedelgivning i tidningen Örnköldsviks Allehanda samt i Post- och Inrikes Tidningar.

Hur man överklagar

Den som delges detta beslut genom kungörelsedelgivning kan överklaga beslutet till Förvaltningsrätten i Luleå senast den 22 april 2024 vilket även anges i överklagandehänvisningen (bilaga 2).

Bergmästaren erinrar om följande

Undersökningsarbete inom det beviljade området får endast utföras i enlighet med en gällande arbetsplan som ska upprättas av sökanden. Arbetsplanen ska delges ägare till de fastigheter där arbetet ska bedrivas och innehavare av särskild rätt som berörs av arbetet. Bestämmelser om arbetsplan för undersökningsarbete och när en arbetsplan blir gällande finns i 3 kap. 5 – 5 e §§ minerallagen. Sökanden är skyldig att tillhandahålla en översättning av arbetsplanen på finska, meänkieli eller samiska om undersökningsarbetet ska utföras inom ett område som helt eller delvis sammanfaller med språkets förvaltningsområde enligt 6 § lagen (2009:724) om nationella minoriteter och minoritetsspråk. Begäran om översättning kan framställas skriftligen till sökanden av fastighetsägare eller innehavare av särskild rätt som berörs av planerade arbeten enligt arbetsplanen. Begäran om översättning ska vara sökanden tillhanda inom tio dagar från delgivningen av beslutet om undersökningstillstånd.

I den arbetsplan som sökanden ska upprätta samt delge berörda fastighetsägare och innehavare av särskild rätt ska sökanden bland annat lämna uppgift om hur eventuella skador och intrång kommer att regleras. Arbetsplanen ska också innehålla uppgift om vilken form av säkerhet som sökanden har och storleken på säkerheten. Fastighetsägare eller innehavare till särskild rätt som inte godkänner säkerheten kan begära att säkerheten prövas av länsstyrelsen enligt 17 kap. 2 § minerallagen.

Enligt 3 kap. 3 § minerallagen ska undersökningsarbete utföras så att minsta skada och intrång vållas på någon annans egendom och på natur- och kulturmiljön.

Undersökningsarbete får inte äga rum inom nationalpark eller i strid med föreskrifter som gäller för natur- eller kulturresevat. Det åvilar sökanden att hos länsstyrelsen eller hos bergmästaren ansöka om medgivande till undersökningsarbete inom sådana skyddade områden som anges 3 kap. 6 och 7 §§ minerallagen, om medgivande inte beviljas råder hinder mot undersökningsarbete. Det åvilar också sökanden att ansöka om eventuella ytterligare tillstånd enligt annan lagstiftning än minerallagen, t.ex. miljöbalken och terrängkörningslagen, som kan komma att krävas för att få bedriva undersökningsarbete inom undersökningstillståndet.

Bergmästarens erinran är inte en fullständig redogörelse för bestämmelser i minerallagen eller annan lagstiftning som kan ha betydelse för sökandens rätt att bedriva arbete inom undersökningstillståndet eller de skyldigheter som åvilar sökanden.

Övrigt

Yttrandena kommer att sändas till den sökande i sin helhet.

De som deltagit i beslutet

Beslut i detta ärende har fattats av bergmästare Helena Kjellson efter föredragning av Frida Hannerfors.



Helena Kjellson



Frida Hannerfors

Bilagor

Bilaga 1, Karta undersökningsområdet

Bilaga 2, Överklagandehänvisning













1354195 BC Limited
Undersökningsstället Sidensjö nr 100
 Sollefteå & Örnsköldsviks kommun
 Västermorlands län
 Översiktskarta, Kbl: 70G 2e-h, 70G 1e-h
 SWEREF 99 TM

Fanny Lindahl

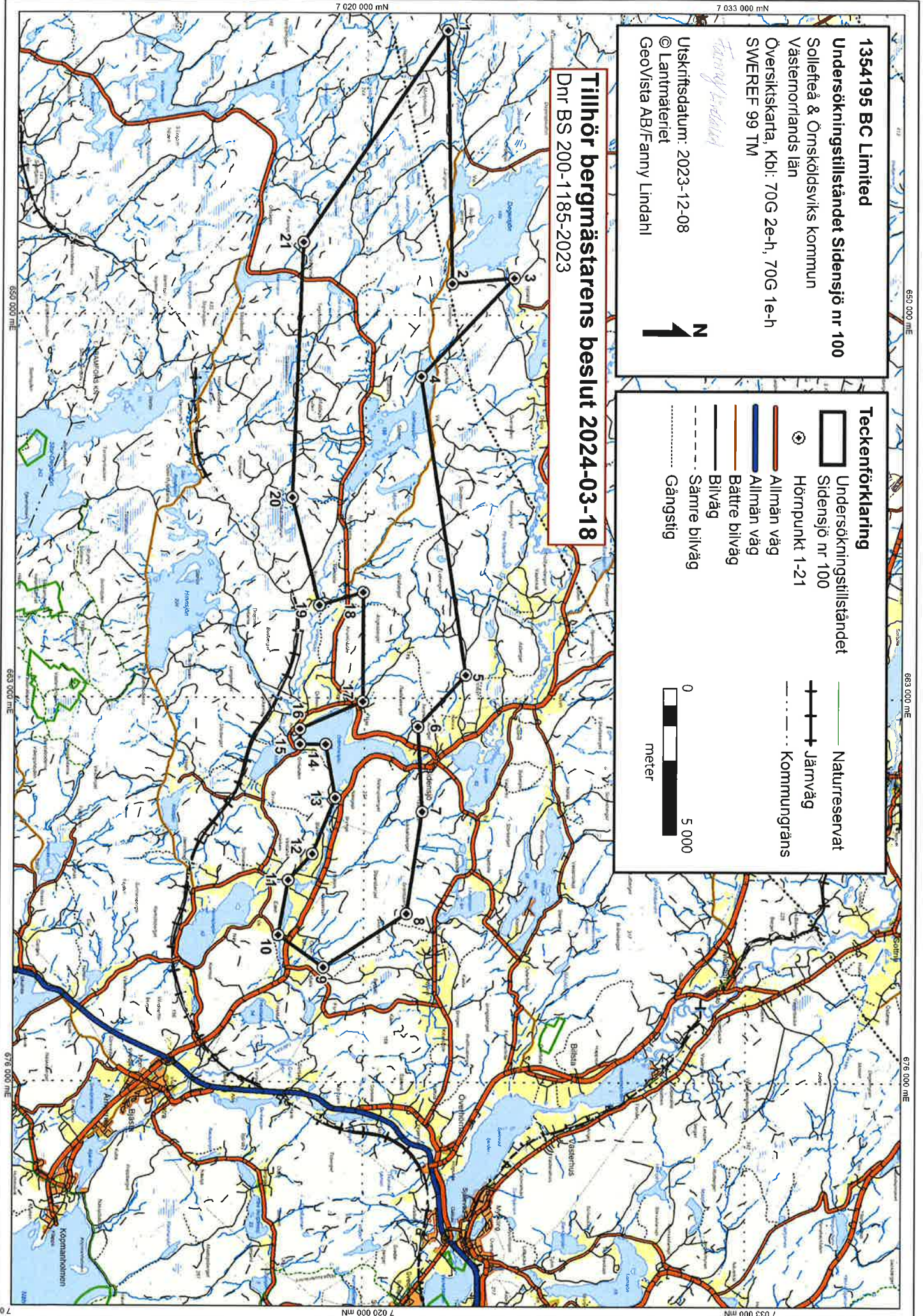
Utskriftsdatum: 2023-12-08
 © Lantmäteriet
 GeoVista AB/Fanny Lindahl

Tillhör bergmästarens beslut 2024-03-18
 Dnr BS 200-1185-2023

Teckenförklaring

-  Undersökningsstället
-  Sidensjö nr 100
-  Hörnpunkt 1-21
-  Allmän väg
-  Allmän väg
-  Bättre bilväg
-  Bilväg
-  Sämre bilväg
-  Gångstig
-  Naturreservat
-  Järnväg
-  Kommungräns

0 5 000
 meter



**BERGSSTATEN**

Överklagandehänvisning vid kungörelsedelgivning

Om ni tagit del av beslutet genom att läsa om beslutet i en tidning, s.k. kungörelsedelgivning gäller följande för att överklaga bergmästarens beslut.

Överklagandet ska vara skriftligt och ställas till Förvaltningsrätten i Luleå **men skickas till Bergsstaten, Box 43, SE-971 02 Luleå** eller mineinspect@bergsstaten.se

I överklagandet ska ni ange:

- Vilket beslut som ni överklagar, ange beslutets diarienummer.
- Varför ni anser att beslutet ska ändras och vilken ändring ni vill ha.
- Ni ska ange ert namn, telefonnummer, postadress och e-postadress.
- Om ni anlitar ombud ska ombudets namn, telefonnummer, postadress och e-postadress anges.

Ert överklagande ska ha kommit in till Bergsstaten **senast den 22 april 2024**.

Om ni behöver upplysningar om hur man överklagar kan ni vända er till Bergsstaten, via epost mineinspect@bergsstaten.se eller telefon 0920-23 79 00.