



BERGSSTATEN
Box 43
SE-971 02 Luleå
Sweden

BESLUT

Sid 1(7)
2023-11-07

Dnr BS 200-556-2023

Rare Earth Energy Metals Pty Ltd
c/o Brentnalls Accounting
Scarborough Beach Rd
WA 6016 Mount Hawthorn
Australien

KOPIA

Undersökningstillstånd för området Svanis nr 3 i Jokkmokks, Gällivares och Bodens kommuner i Norrbottens län

Beslut

Bergmästaren beviljar Rare Earth Energy Metals Pty Ltd, 333, (hädanefter sökanden) undersökningstillstånd med tillståndsid 2023:170 enligt minerallagen (1991:45) för området Svanis nr 3.

Undersökningstillståndet innebär ensamrätt för sökanden till undersökning av det beviljade området. Med undersökning avses arbete i syfte att påvisa en fyndighet avseende sådana koncessionsmineral som anges i 1 kap. 1 § 1 och 2 minerallagen.

Undersökningstillståndet gäller i tre år från den 7 november 2023 till den 7 november 2026.

Undersökningsområdet

Undersökningsområdet, se bifogad karta (bilaga 1), omfattar en yta om 17 469,01 ha och begränsas av räta linjer mellan hörnpunkter med koordinater i SWEREF 99TM enligt följande.

Huvudyta 1

Hörnpunkt	N-koordinat	E-koordinat
1	7365382,00	776979,00
2	7368294,37	786261,17
3	7364540,00	784500,00
4	7357654,96	781779,42
5	7355915,12	785955,01
6	7343830,00	783730,00

7	7343473,00	782825,00
8	7349791,00	779032,00
9	7349793,00	776922,00
10	7346092,00	774131,00
11	7352881,00	774320,00

Villkor

Sökanden ska ställa säkerhet för ersättning avseende skada eller intrång som kan bli följden av undersökningsarbete. Säkerheten ska ställas till Bergsstaten innan undersökningsarbeten påbörjas.

Bakgrund

Ansökan om undersökningstillstånd kom in till Bergsstaten 22 juni 2023 och avser koncessionsmineralen koppar, guld, silver, zink och bly. Sökanden har till sin ansökan fogat en karta över det sökta området och uppgifter om vilka fastighets- och övriga kända sakägare som berörs av ansökan. Enligt sökanden kan arbeten inom det sökta området leda till fynd av koncessionsmineral därför att det inom det ansökta området finns hydrotermalsystem kopplade till Norrbottens koppar-guld-system av Aitiktyp karterade av SGU. Bolaget har i området observerat flera indikatorer för intrusionsrelaterad Cu-Au-Ag mineralisering som inte har undersökts med moderna prospekteringstekniker. De undersökningsarbeten som sökanden planerar att utföra är fältarbeten så som kartering, geofysiska mätningar, borring och annan geokemisk provtagning.

Ansökan om undersökningstillstånd har remitterats till länsstyrelsen, kommunen och Sametinget. Underrättelse om ansökan har sänts till berörda fastighets- och övriga kända sakägare. Yttranden från Jokkmokks kommun, Länsstyrelsen Norrbotten, Bodens kommun, Gällivare kommun och Sametinget samt fastighets- och sakägare har kommit in till Bergsstaten.

Bodens kommun har i huvudsak framfört följande.

Större delen av det aktuella området omfattas av kärnområde för friluftsliv och turism. Detta innebär att natur- och kulturanknutna aktiviteter och upplevelser återfinns inom detta område.

Bodens kommun vill också uppmärksamma att inom området finns även riksintressen för rennärning, naturvård, friluftsliv och kommunikationer. Området omfattar också naturreservat och fornlämningar.

Jokkmokks kommun yrkar på att dialog skall föras med rennäringsen innan arbetet påbörjas, att det skall redovisas hur återställning vad gäller markpåverkan ska ske, samt ekonomiska medel för detta ska finnas deponerat hos berörd myndighet.

Kommunen anser även att sökande ska bekosta och tillhandahålla information till berörda markägare/markanvändare samt Jokkmokks kommun innan undersökningarna startar samt att sökande ska bekosta syn av området med berörda markägare/markanvändare och Jokkmokks kommun när undersökningarna är färdiga för att parterna ska kunna se att återställningsarbetena har utförts och att ingen oförutsedd skada har lämnats inom obehandlad.

Gällivare kommun har i huvudsak framfört följande.

Det sökta området berörs inte av några detaljplaner. Översiktsplanen för Gällivare kommun 2014, pekar ut Råneälven som ett naturområde där utveckling får ske i anslutning till befintlig bebyggelse med hänsyn till de bevarandevärden som finns i området. Undersökningsområdet gränsar även till Granbergets utredningsområde för vindkraft.

Upplysningsvis finns området inom Mårdsels vattenskyddsområde och vattendrag som omfattas av Natura 2000-skydd då de tillhör Råneälvens avrinningsssystem. Det finns även nyckelbiotoper med inslag av rikligt med döda träd, högstubbar, senvuxna träd och lågor som bör skyddas. Det finns även områden med höga naturvärden samt naturreservat där avverkning inte heller bör ske.

Länsstyrelsen har i huvudsak framfört följande.

Det sökta området berör tre områden som har inventerats och visat sig ha mycket höga naturvärden. Undersökningsområdet berör även tre naturreservat. Bolaget bör samråda med Länsstyrelsen om/när prospektering blir aktuell.

Sametinget avstår att yttra sig på grund av resursbrist.

Från fastighets- och övriga kända sakägare har i huvudsak följande synpunkter framförts.

Vattenfall Eldistribution AB har elnätanläggningar i området för rubricerat ärende i form av 132 kV luftledning.

En fastighetsägare har framfört oro för att undersökningar/markarbeten kan komma att påverka den befintliga vattentillförseln från kallkällan i området då den försörjer alla fastigheter med det enda drickbara vattnet.

En fastighetsägare protesterar bestämt mot alla störningar eventuellt undersökningsarbete kan medföra för hans familj.

Motivering

Tillämpliga bestämmelser

Enligt 2 kap. 2 § minerallagen ska ett undersökningstillstånd meddelas om det finns anledning att anta att undersökning i området kan leda till fynd av koncessionsmineral. Undersökningstillstånd får dock inte beviljas den som uppenbarligen saknar möjlighet eller avsikt att få till stånd en ändamålsenlig undersökning eller den som tidigare har visat sig olämplig att bedriva undersökningsarbeten.

Av 1 kap. 5 § första stycket minerallagen framgår att ett undersökningstillstånd som grundas på ansökan avseende något eller några av de koncessionsmineral som anges i 1 § 1 och 2 gäller, om inte sökanden begär annat, samtliga mineral som anges där.

Förarbeten

En förutsättning för att sökanden ska få undersökningstillstånd är att det ska finnas anledning att anta att undersökning i området kan leda till fynd av koncessionsmineral. Enligt förarbetena till minerallagen är det sökanden som ska förete någon form av utredning som visar att denna förutsättning är uppfylld. Han ska alltså kunna förete något indicium på att åtminstone något koncessionsmineral förekommer inom det aktuella området. Kravet får inte sättas så högt att seriöst prospekteringsarbete försvåras (prop. 1988/89:92 s. 90).

Kriteriet att sökanden uppenbarligen saknar möjlighet att få till stånd en ändamålsenlig undersökning visar att prövningen inte är avsedd att vara särskilt ingående utan att det främst är fallen av missbruk man vill komma åt (prop. 1988/89:92 s. 91 och prop. 2004/05:40 s. 37).

Tillstånd ska vägras om sökanden tidigare har visat sig olämplig att bedriva undersökningsarbete. I detta fall krävs det inte att förhållandet ska vara uppenbart utan det räcker med att sökanden inte bedöms uppfylla kravet. Exempel på situationer där tillstånd kan vägras är att sökanden tidigare har visat bristande hänsyn till markägares eller andra sakägares intressen eller utfört undersökningsarbeten på ett sätt som varit skadligt för natur- eller kulturmiljön. Vid prövningen bör sådana omständigheter vägas in som hur allvarliga missförhållandena varit, om det varit fråga om enstaka eller upprepade överträdelser och i vilken utsträckning det berott på sökanden själv samt hur lång tid som gått från det tidigare undersökningsarbetet (prop. 2004/05:40 s. 80).

Bergmästarens bedömning

Mot bakgrund av vad sökanden har anfört anser bergmästaren att undersökningar i det aktuella området kan komma att leda till fynd av koncessionsmineral av det slag som ansökan avser. Bergmästaren vill erinra om att det är omständigheter hänförliga till den sökande själv som ska beaktas vid bedömningen av kriteriet om sökanden uppenbarligen saknar möjlighet och avsikt att få till stånd en ändamålsenlig undersökning. Vad som har framkommit i ärendet föranleder inte bergmästaren att ifrågasätta sökandens möjlighet eller avsikt att få till stånd ändamålsenliga undersökningar inom det sökta området. Bergmästaren konstaterar vidare att det inte har framkommit något som innebär att sökanden tidigare visat sig olämplig att bedriva undersökningsarbete.

Den aktuella ansökan avser koncessionsmineralen koppar, guld, silver, zink och bly. Eftersom ansökan avser koncessionsmineral som anges i 1 kap. 1 § 1 och 2 minerallagen, och sökanden inte har begärt annat, beviljar bergmästaren undersökningstillstånd för samtliga koncessionsmineral som anges i bestämmelsen.

Undersökningsavgiften för tillståndet har enligt 14 kap. 2 § minerallagen och 10 § mineralförordningen, med beaktande av undersökningsområdets storlek och de mineral som omfattas, bestämts till 349 400 kr. Bergmästaren konstaterar att sökanden har betalat den fastställda undersökningsavgiften.

Enligt bergmästarens bedömning är förutsättningarna för att bevilja det sökta undersökningstillståndet uppfyllda.

Delgivning av beslutet

Bergmästaren har beslutat att ägarna av fastigheterna Boden Edefors-Grundträsk 1:3 och Boden Djupsjö 3:80 ska delges detta beslut genom kungörelsedelgivning i tidningarna NSD och Norrbottens-Kuriren samt i Post- och Inrikes Tidningar.

Övriga berörda fastighets- och övriga kända sakägare delges detta beslut genom vanlig delgivning med delgivningskvitto.

Hur man överklagar

Den som delges detta beslut genom kungörelsedelgivning kan överklaga beslutet till Förvaltningsrätten i Luleå senast den 12 december 2023 vilket även anges i överklagandehänvisningen (bilaga 2).

Den som delges detta beslut genom vanlig delgivning med delgivningskvitto kan överklaga beslutet till Förvaltningsrätten i Luleå inom den tidsfrist som anges i överklagandehänvisningen (bilaga 3).

Bergmästaren erinrar om följande

Undersökningsarbete inom det beviljade området får endast utföras i enlighet med en gällande arbetsplan som ska upprättas av sökanden. Arbetsplanen ska delges ägare till de fastigheter där arbetet ska bedrivas och innehavare av särskild rätt som berörs av arbetet. Bestämmelser om arbetsplan för undersökningsarbete och när en arbetsplan blir gällande finns i 3 kap. 5 – 5 e §§ minerallagen. Sökanden är skyldig att tillhandahålla en översättning av arbetsplanen på finska, meänkieli eller samiska om undersökningsarbetet ska utföras inom ett område som helt eller delvis sammanfaller med språkets förvaltningsområde enligt 6 § lagen (2009:724) om nationella minoriteter och minoritetsspråk. Begäran om översättning kan framställas skriftligen till sökanden av fastighetsägare eller innehavare av särskild rätt som berörs av planerade arbeten enligt arbetsplanen. Begäran om översättning ska vara sökanden tillhanda inom tio dagar från delgivningen av beslutet om undersökningstillstånd.

I den arbetsplan som sökanden ska upprätta samt delge berörda fastighetsägare och innehavare av särskild rätt ska sökanden bland annat lämna uppgift om hur eventuella skador och intrång kommer att regleras. Arbetsplanen ska också innehålla uppgift om vilken form av säkerhet som sökanden har och storleken på säkerheten. Fastighetsägare eller innehavare till särskild rätt som inte godkänner säkerheten kan begära att säkerheten prövas av länsstyrelsen enligt 17 kap. 2 § minerallagen.

Enligt 3 kap. 3 § minerallagen ska undersökningsarbete utföras så att minsta skada och intrång vållas på någon annans egendom och på natur- och kulturmiljön.

Undersökningsarbete får inte äga rum inom nationalpark eller i strid med föreskrifter som gäller för natur- eller kulturresevat. Det åvilar sökanden att hos länsstyrelsen eller hos bergmästaren ansöka om medgivande till undersökningsarbete inom sådana skyddade områden som anges 3 kap. 6 och 7 §§ minerallagen, om medgivande inte beviljas råder hinder mot undersökningsarbete. Det åvilar också sökanden att ansöka om eventuella ytterligare tillstånd enligt annan lagstiftning än minerallagen, t.ex. miljöbalken och terrängkörningslagen, som kan komma att krävas för att få bedriva undersökningsarbete inom undersökningstillståndet.

Bergmästarens erinran är inte en fullständig redogörelse för bestämmelser i minerallagen eller annan lagstiftning som kan ha betydelse för sökandens rätt att bedriva arbete inom undersökningstillståndet eller de skyldigheter som åvilar sökanden.

Övrigt

Yttrandena kommer att sändas till den sökande i sin helhet.

De som deltagit i beslutet

Beslut i detta ärende har fattats av bergmästare Helena Kjellson efter föredragning av Eva Carlsson.



Helena Kjellson



Eva Carlsson

Bilagor

- Bilaga 1, Karta undersökningsområdet
- Bilaga 2, Överklagandehänvisning
- Bilaga 3, Överklagandehänvisning

Rare Earth Energy Metals Pty Ltd
Undersökningstillståndet Svanis nr 3

Boden, Gällivare och Jokkmokks kommuner

Översiktskarta

Kbl: 73H 6h-i, 73H 5h-i, 73H 4h-i

SWEREF 99TM







Linn Holmbom


Utskriftsdatum: 2023-06-21

© Lantmäteriet

GeoVista AB/Linn Holmbom

Teckenförklaring

-  Undersökningstillståndet Svanis nr 3
-  Hörnpunkt 1-11
-  Allmän väg
-  Allmän väg
-  Bättre bilväg
-  Bilväg
-  Sämre väg
-  Naturresevat
-  Kraftledning



7 380 000 mN

7 380 000 mN

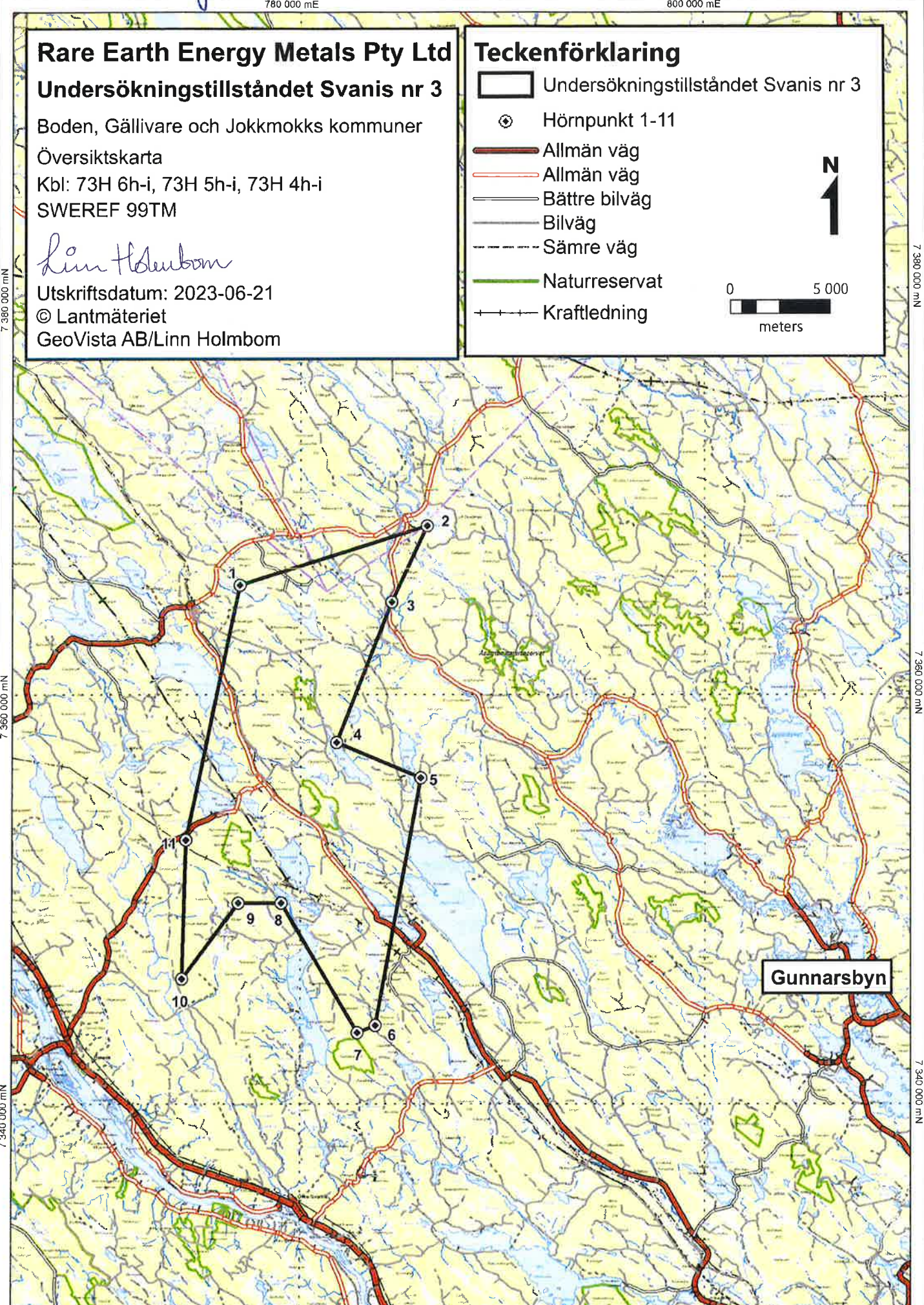
7 360 000 mN

7 360 000 mN

7 340 000 mN

7 340 000 mN

Gunnarsbyn



**BERGSSTATEN**

Överklagandehänvisning vid kungörelsedelgivning

Om ni tagit del av beslutet genom att läsa om beslutet i en tidning, s.k. kungörelsedelgivning gäller följande för att överklaga bergmästarens beslut.

Överklagandet ska vara skriftligt och ställas till Förvaltningsrätten i Luleå **men skickas till Bergsstaten, Box 43, SE-971 02 Luleå** eller mineinspect@bergsstaten.se

I överklagandet ska ni ange:

- Vilket beslut som ni överklagar, ange beslutets diarienummer.
- Varför ni anser att beslutet ska ändras och vilken ändring ni vill ha.
- Ni ska ange ert namn, telefonnummer, postadress och e-postadress.
- Om ni anlitar ombud ska ombudets namn, telefonnummer, postadress och e-postadress anges.

Ert överklagande ska ha kommit in till Bergsstaten **senast den 12 december 2023**.

Om ni behöver upplysningar om hur man överklagar kan ni vända er till Bergsstaten, via epost mineinspect@bergsstaten.se eller telefon 0920-23 79 00.

**BERGSSTATEN**

Överklagandehänvisning vid delgivning med delgivningskvitto

Om ni tagit del av beslutet genom att få det skickat till er tillsammans med ett delgivningskvitto ska ni göra enligt följande för att överklaga bergmästarens beslut. Börja med att skriva under delgivningskvittot och skicka det till Bergsstaten. Detta är endast en bekräftelse på att ni tagit del av beslutet. Det innebär inte att ni har godtagit beslutet.

Ni har därefter **tre veckor** på er, **från det datumet ni skrivit under delgivningskvittot**, att skriva ert överklagande och skicka in det till Bergsstaten.

Överklagandet ska vara skriftligt och ställas till Förvaltningsrätten i Luleå **men skickas till Bergsstaten, Box 43, SE-971 02 Luleå** eller mineinspect@bergsstaten.se

I överklagandet ska ni ange:

- Vilket beslut som ni överklagar, ange beslutets diarienummer.
- Varför ni anser att beslutet ska ändras och vilken ändring ni vill ha.
- Ni ska ange ert namn, telefonnummer, postadress och e-postadress.
- Om ni anlitar ombud ska ombudets namn, telefonnummer, postadress och e-postadress anges.

Ert överklagande ska ha kommit in till Bergsstaten **inom tre veckor från den dag då ni fick del av beslutet**.

Om ni som överklagar är en part som företräder det allmänna, ska överklagandet dock ha kommit in **inom tre veckor från den dag då beslutet meddelades**.

Om ni behöver upplysningar om hur man överklagar kan ni vända er till Bergsstaten, via epost mineinspect@bergsstaten.se eller telefon 0920-23 79 00.