






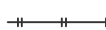


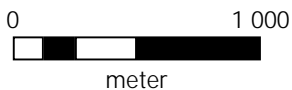


Teckenförklaring

-  Undersökningstillståndet Viscaria nr 118
-  Hörnpunkter nr 1-4
-  Allmän väg
-  Bilväg
-  Sämre bilväg
-  Järnväg
-  Skidlift
-  Renstängsel
-  Anläggningsområde
-  Kraftledning



Cooperstone Viscaria AB

Undersökningstillståndet Viscaria nr 118

Kiruna kommun
Norrbottens län

Översiktskarta
Kbl: 75H 3b
SWEREF 99 TM

Utskriftsdatum: 2023-02-07
© Lantmäteriet 2023
GeoVista AB/ Elin Lindström