

Olandbrava Exploration











Undersökningstillståndet Gilpas nr 101

Arjeplogs kommun,
Norrbottens län
Översiktskarta
Kbl: 73G 5d-e
SWEREF 99 TM

Elin Lindström

Utskriftsdatum 2022-10-25
© Lantmäteriet 2022
GeoVista/ Elin Lindström

Teckenförklaring

-  Undersökningstillståndet
Gilpas nr 101
-  Hörnpunkt 1-4
-  Allmän väg
-  Allmän väg, ej riksväg
-  Bilväg
-  Bättre bilväg
-  Sämre bilväg
-  Gångstig
-  Naturreservat
-  Kraftledning

