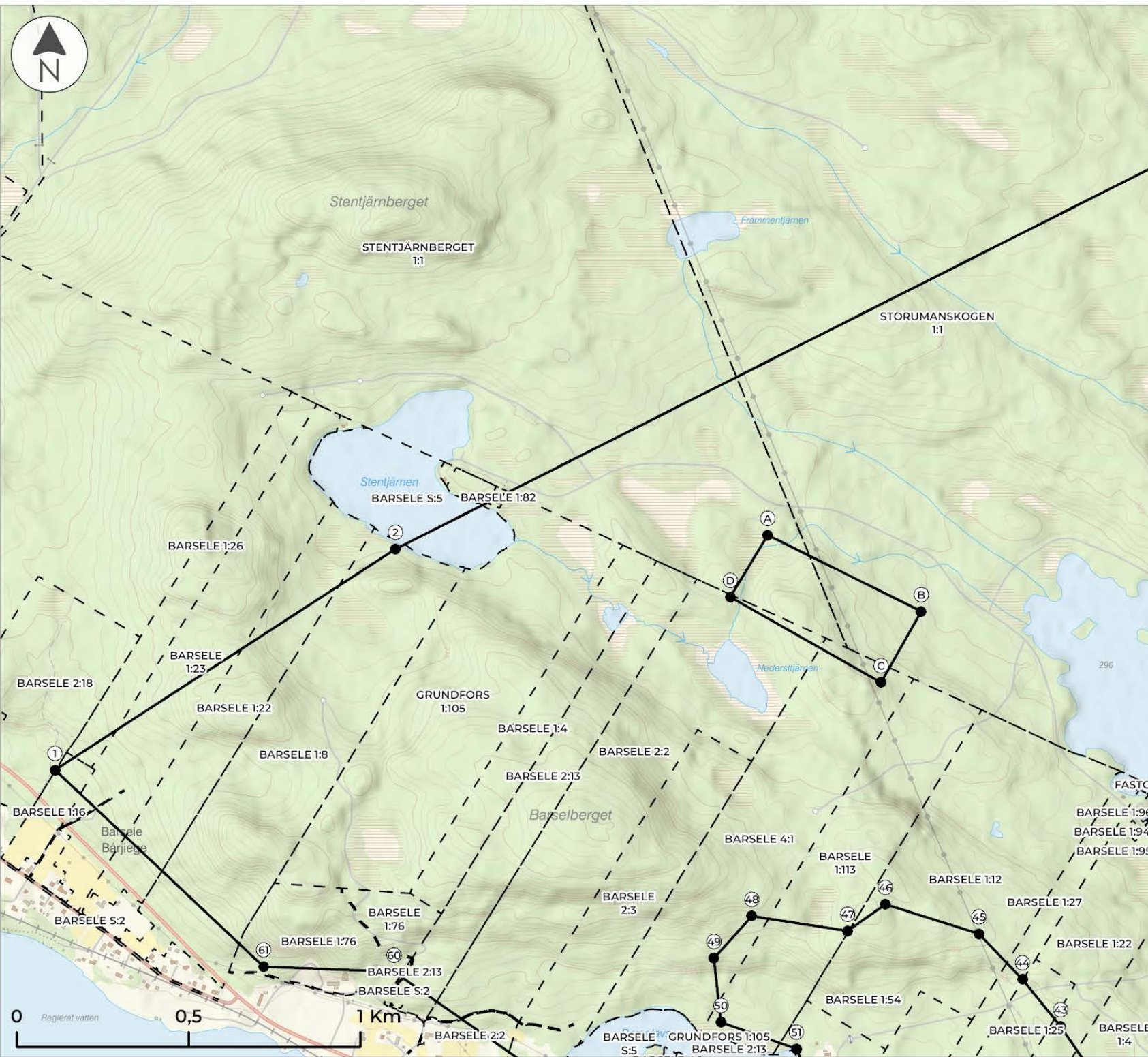


Teckenförklaring

- Koordinatreferenser
- Gunnarn nr 27
- Kartblad

Sökande			
Gunnarn Mining AB			
Titel			
Gunnarn nr 27 fastighetskarta			
DATUM	2026-03-18	LÄN	VÄSTERBOTTEN
SKALA (A4)	1:50 000	KOMMUN	STORUMAN
UNDERLAG	© LANTMATERIET	PROJEKTNR	SE2200137



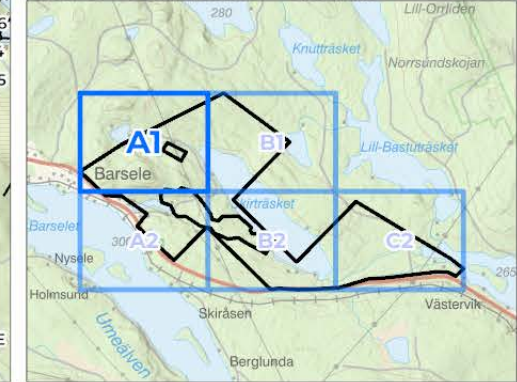


Teckenförklaring

- Koordinatreferenser
- Gunnarn nr 27
- - - Berörda fastigheter

Sökande
Gunnarn Mining AB
 Titel
Gunnarn nr 27 fastighetskarta A1

DATUM	2026-03-18	LÄN	VÄSTERBOTTEN
SKALA (A4)	1:15 000	KOMMUN	STORUMAN
UNDERLAG	© LANTMÄTERIET	PROJEKTNR	SE2200137





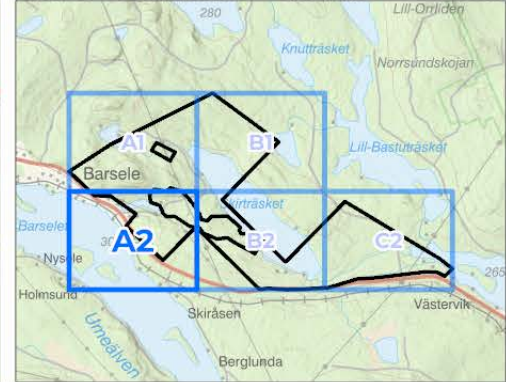
Teckenförklaring

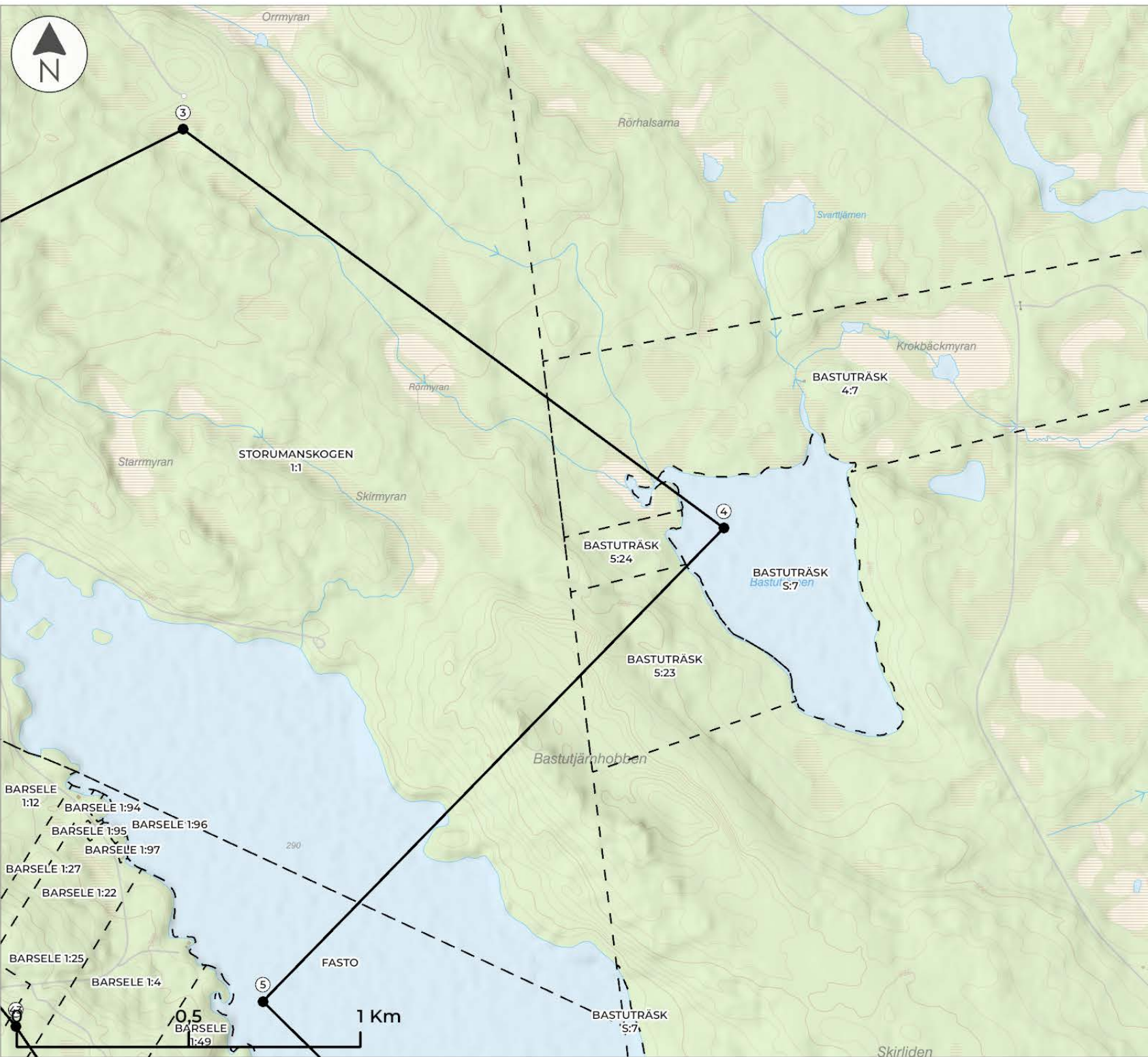
- Koordinatreferenser
- ▭ Gunnarn nr 27
- - - Berörda fastigheter

Sökande
Gunnarn Mining AB

Titel
Gunnarn nr 27 fastighetskarta A2

DATUM	2026-03-18	LÄN	VÄSTERBOTTEN
SKALA (A4)	1:15 000	KOMMUN	STORUMAN
UNDERLAG	© LANTMÄTERIET	PROJEKTNR	SE2200137





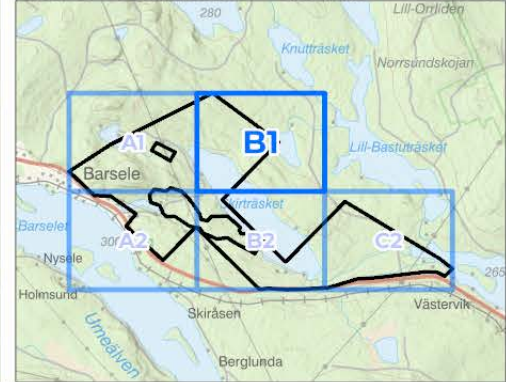
Teckenförklaring

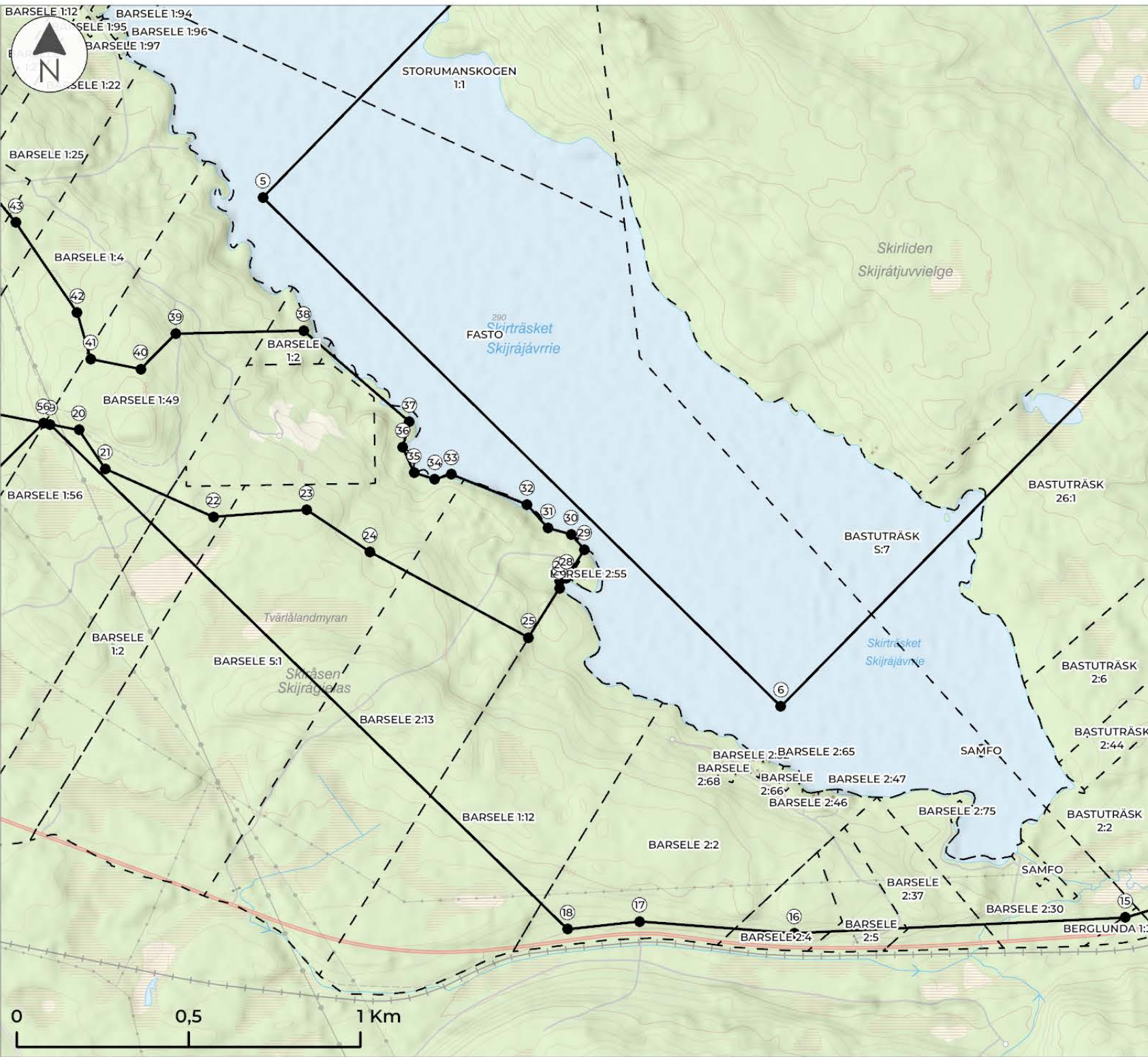
- Koordinatreferenser
- Gunnarn nr 27
- - - Berörda fastigheter

Sökande
Gunnarn Mining AB

Titel
Gunnarn nr 27 fastighetskarta B1

DATUM	2026-03-18	LÄN	VÄSTERBOTTEN
SKALA (A4)	1:15 000	KOMMUN	STORUMAN
UNDERLAG	© LANTMÄTERIET	PROJEKTNR	SE2200137





Teckenförklaring

- Koordinatreferenser
- Gunnarn nr 27
- - - Berörda fastigheter

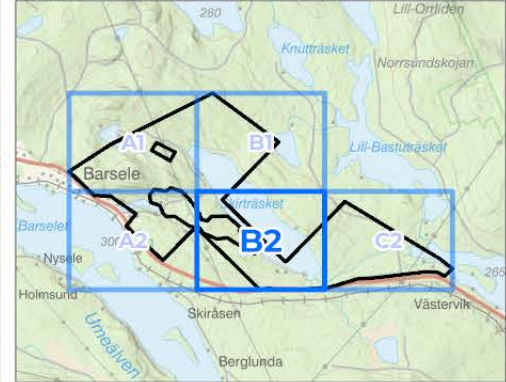
Sökande

Gunnarn Mining AB

Titel

Gunnarn nr 27 fastighetskarta B2

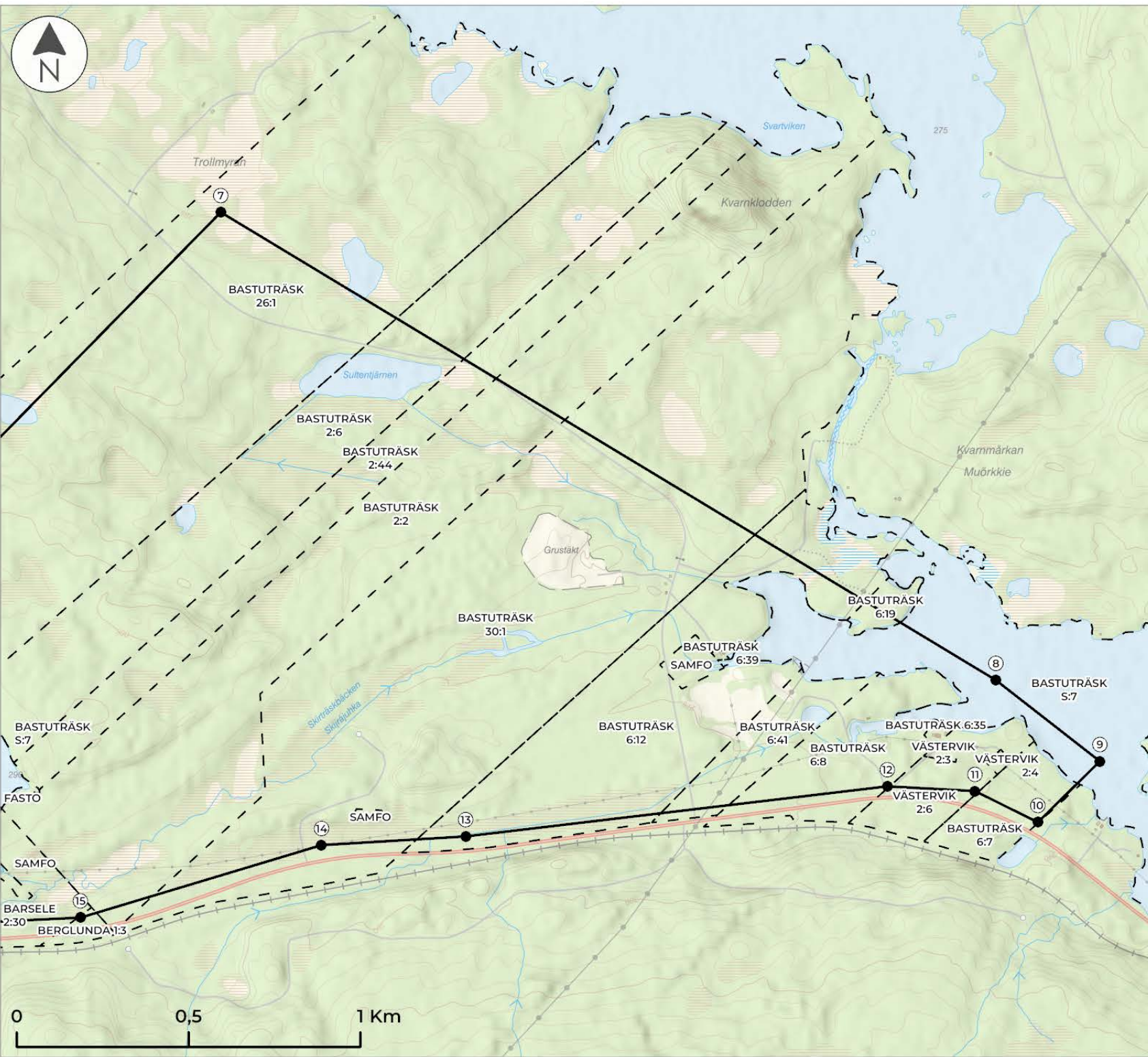
DATUM	2026-03-18	LÄN	VÄSTERBOTTEN
SKALA (A4)	1:15 000	KOMMUN	STORUMAN
UNDERLAG	© LANTMÄTERIET	PROJEKTNR	SE2200137





Teckenförklaring

- Koordinatreferenser
- Gunnarn nr 27
- ⋯ Berörda fastigheter



Sökande
Gunnarn Mining AB

Titel
Gunnarn nr 27 fastighetskarta C2

DATUM	2026-03-18	LÄN	VÄSTERBOTTEN
SKALA (A4)	1:15 000	KOMMUN	STORUMAN
UNDERLAG	© LANTMÄTERIET	PROJEKTNR	SE2200137

