









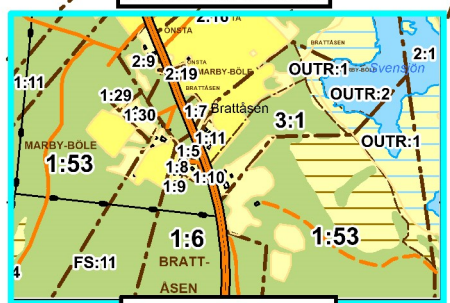


Teckenförklaring

-  Undersökningstillståndet Viken nr 3
 -  Hörnpunkt 1-17
 -  Del av undersökningstillståndet som inte förlängs
 -  Allmän väg
 -  Bilväg
 -  Traktörväg
 -  Gångstig
 -  Traktgräns
 -  fastighetsgräns
 -  Kraftledning
- N**
- 0 2 000
metres

Inzoomat område



Inzoomat område

