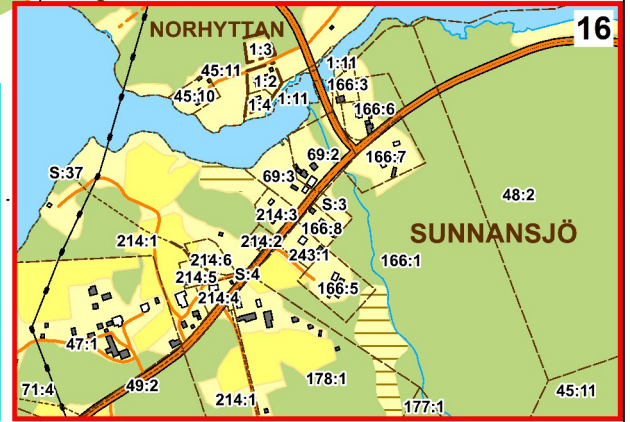
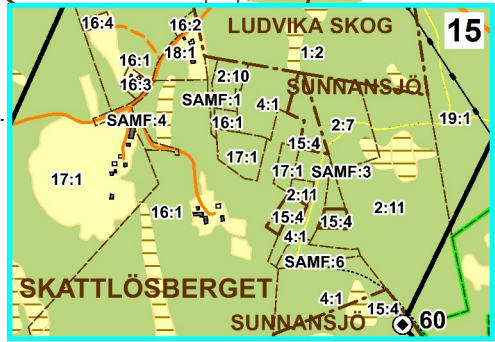
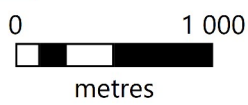


**Delområde G**

- Undersökningstillståndet Rostberg nr 101
- Hörnpunkt 1-62
- Undantagsområde u1-u45
- Fastighetsgräns
- Traktgräns
- Samfällighetslinje
- Allmän väg
- Bilväg

- Traktorväg
- Gångstig
- Kraftledning
- Naturreservat
- Inzoomat område 15
- Inzoomat område 16



6 675 000 mN

6 672 000 mN

6 669 000 mN

495 000 mE

492 000 mE

489 000 mE

486 000 mE