















1478078 BC Ltd
 Undersökningstillståndet
 Stora Sten nr 101
 Ludvika och Ljusnarsbergs
 kommuner
 Örebro och Dalarnas län
 Översiktskarta
 Kartblad: 66E 5-6i, 66E 5-6j,
 66F 5-6a
 SWEREF 99 TM
 Utskriftsdatum: 2026-04-30
 © Lantmäteriet
 GeoVista AB / Maria Strand

Teckenförklaring

-  Undersökningstillståndet
Stora Sten nr 101
-  Undantagsområde
-  Allmän väg
-  Allmän väg, ej riksväg
-  Bättre bilväg
-  Bilväg
-  Sämre väg
-  Gångstig
-  Vandringssled
-  Naturreservat
-  Länsgräns
-  Kommungräns
-  Kraftledning
-  Järnväg

0 3 000
metres

