

6 634 000 mN















6 634 000 mN

6 632 000 mN

6 632 000 mN

6 630 000 mN

### Delområde D

-  Undersökningstillståndet Bäckegruvan nr 101
-  Hörnpunkt 1-105
-  Undantagsområde u1-u92
-  Fastighetsgräns
-  Traktgräns
-  Läns- och kommungräns
-  Samfällighetslinje
-  Allmän väg
-  Bilväg
-  Traktörväg
-  Gångstig
-  Vandringsled
-  Kraftledning
-  Naturresevat

