













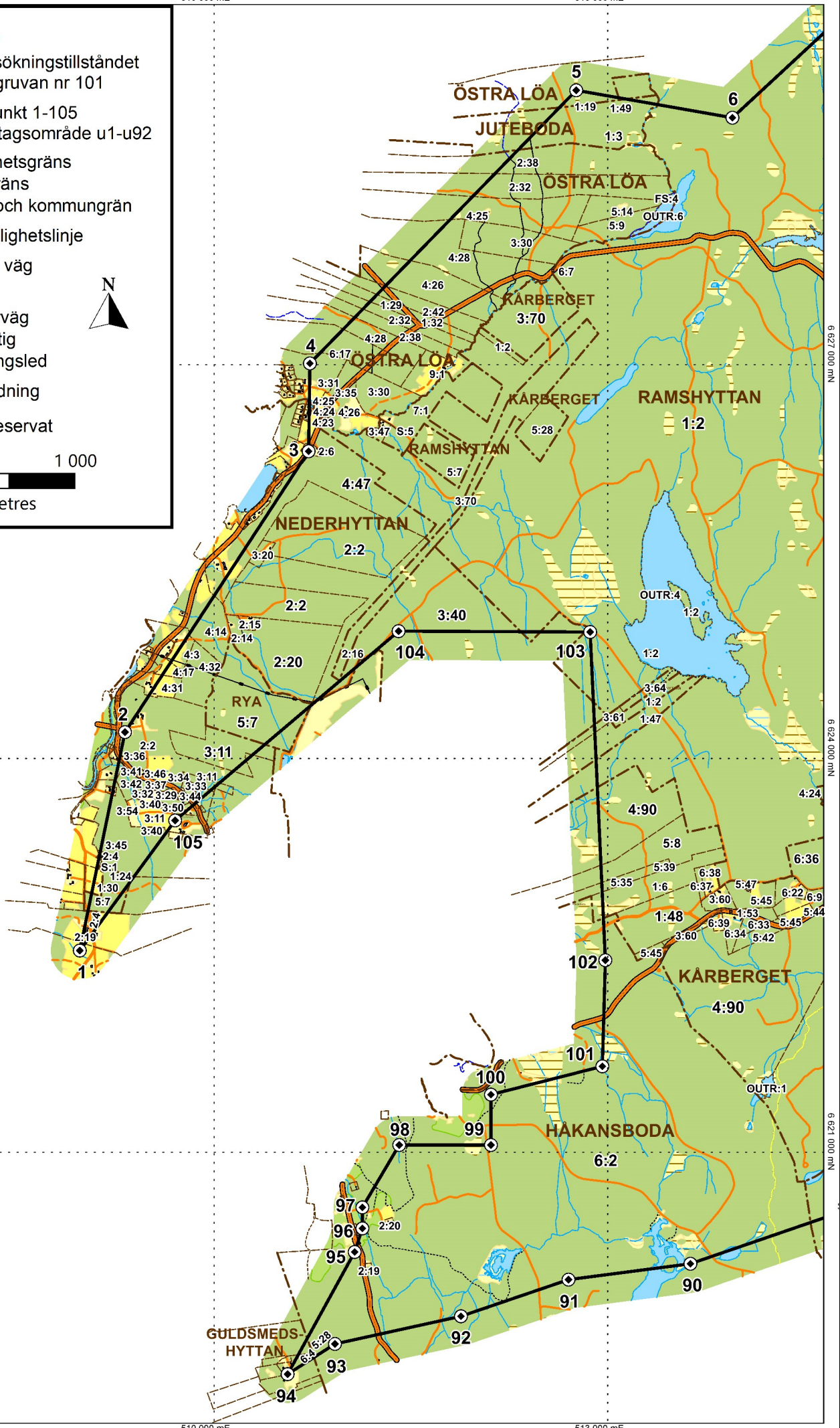


Delområde G

-  Undersökningstillståndet Bäckegruvan nr 101
 -  Hörnpunkt 1-105
 -  Undantagsområde u1-u92
 -  Fastighetsgräns
 -  Traktgräns
 -  Läns- och kommungrän
 -  Samfällighetslinje
 -  Allmän väg
 -  Bilväg
 -  Traktortväg
 -  Gångstig
 -  Vandringsled
 -  Kraftledning
 -  Naturreservat
- 0 1 000 metres



6 627 000 mN
6 624 000 mN
6 621 000 mN

510 000 mE
513 000 mE
510 000 mE
513 000 mE