



Teckenförklaring

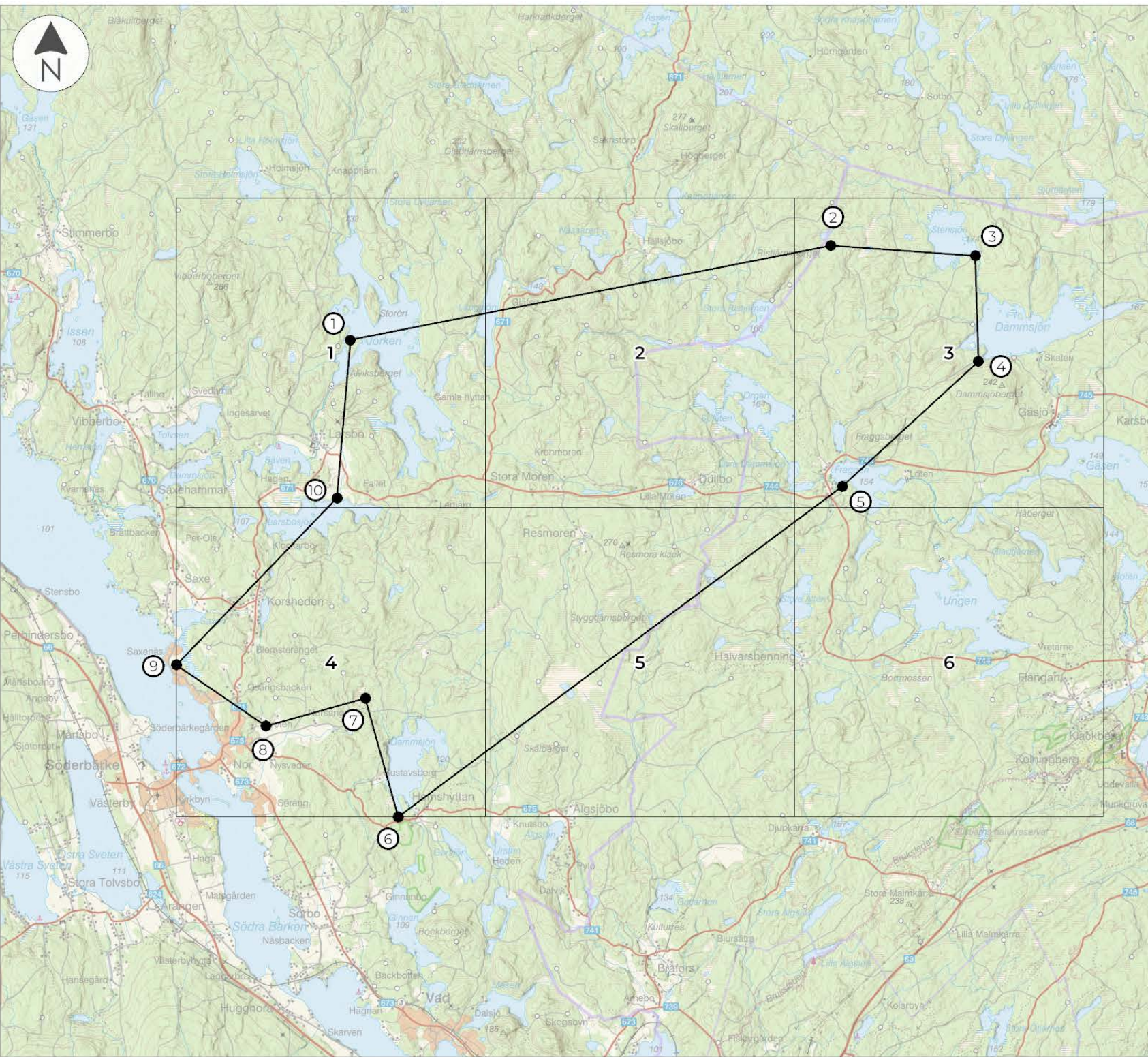
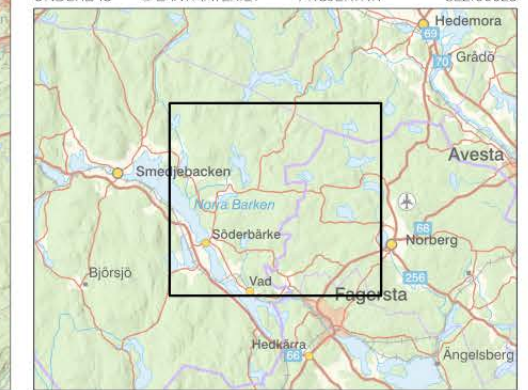
- Koordinatreferens
- Uvbergs nr 12
- Kartblad

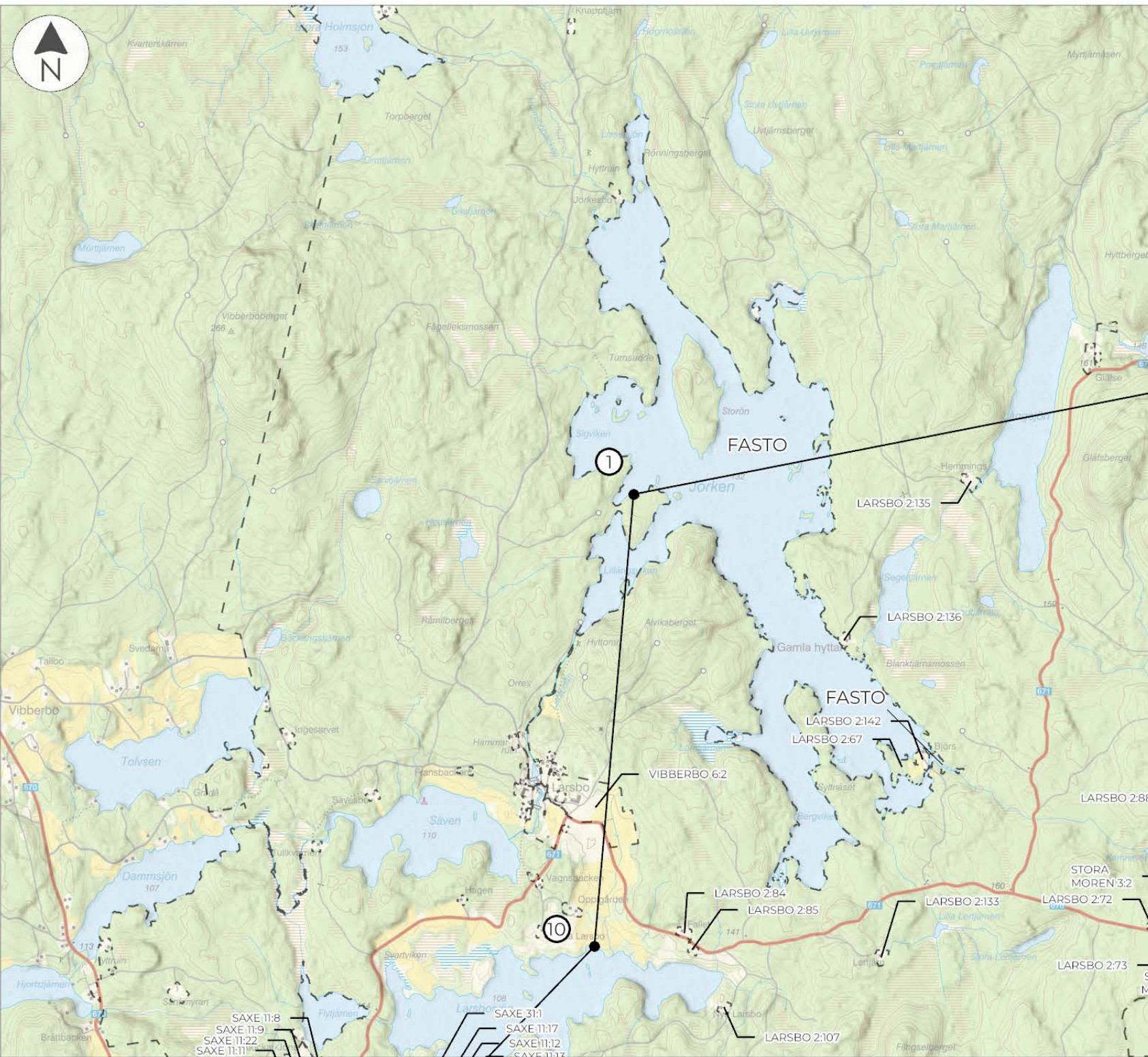


Sökande
Rolling Road Exploration AB

Titel
Översiktskarta, Uvbergs nr 12

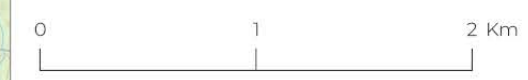
DATUM	2025-04-30	LÄN	DALARNA
SKALA (A4)	1:100 000	KOMMUN	SMEDJEBÄCKEN
UNDERLAG	© LANTMÄTERIET	PROJEKTNR	SE2100028



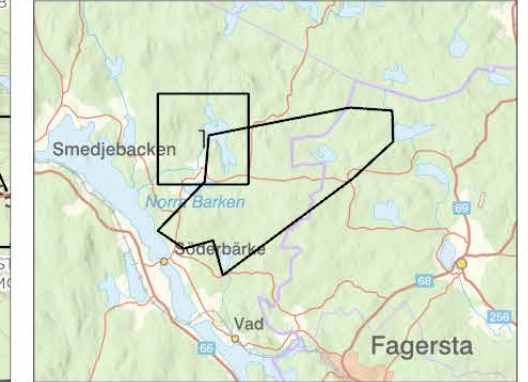


Teckenförklaring

- Koordinatreferens
- Uvbergs nr 12
- Berörda fastigheter



Sökande
Rolling Road Exploration Sweden AB
Titel
Fastighetskarta sida 1 av 6, Uvbergs nr 12
DATUM 2025-04-30 LAN DALARNA
SKALA (A4) 1:35 000 KOMMUN SMEDJEBACKEN
UNDERLAG © LANTMÄTERIET PROJEKTNR SE2100028





- Koordinatreferenz

Uvbergs nr 12

☐ Berörda fastigheter



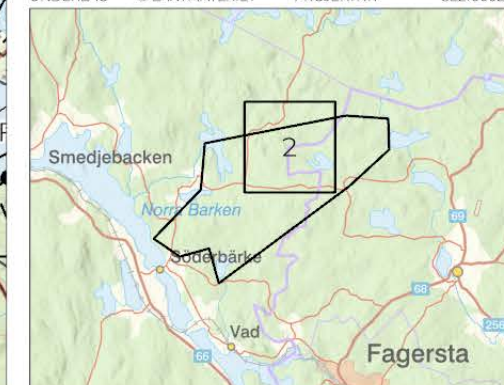
Sökande

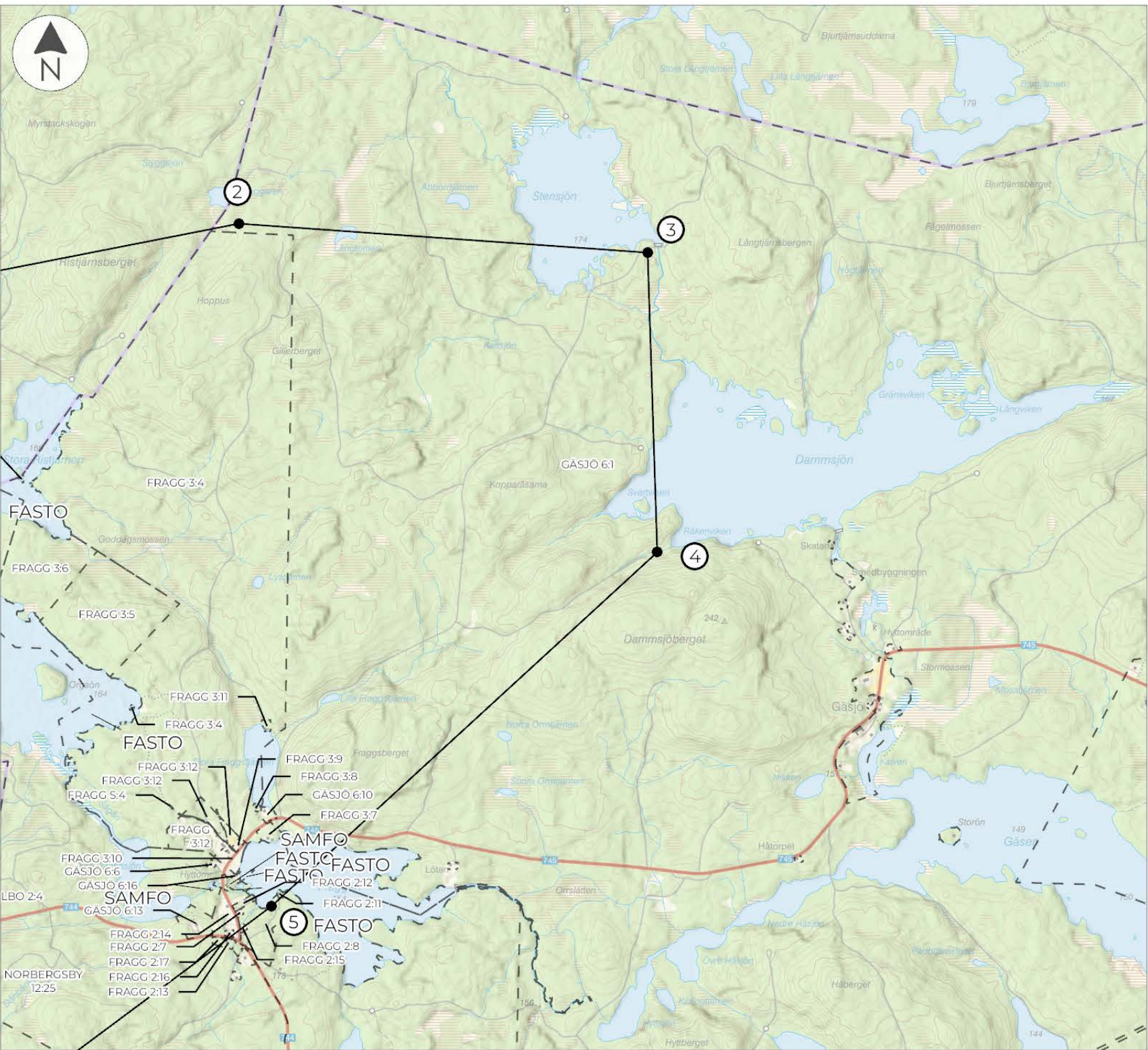
Rolling Road Exploration Sweden AB

Titel

Fastighetskarta sida 2 av 6, Uvbergs nr 12


DATUM	2025-04-30	LÄN	DALARNA
SKALA (A4)	1:35 000	KOMMUN	SMEDJEBÄCKEN
UNDERLAG	© LANTMÄTERIET	PROJEKTNR	SE2100028



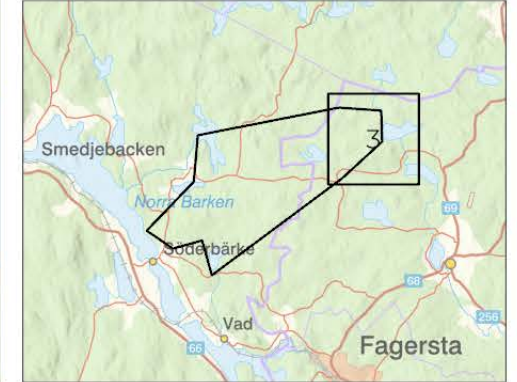


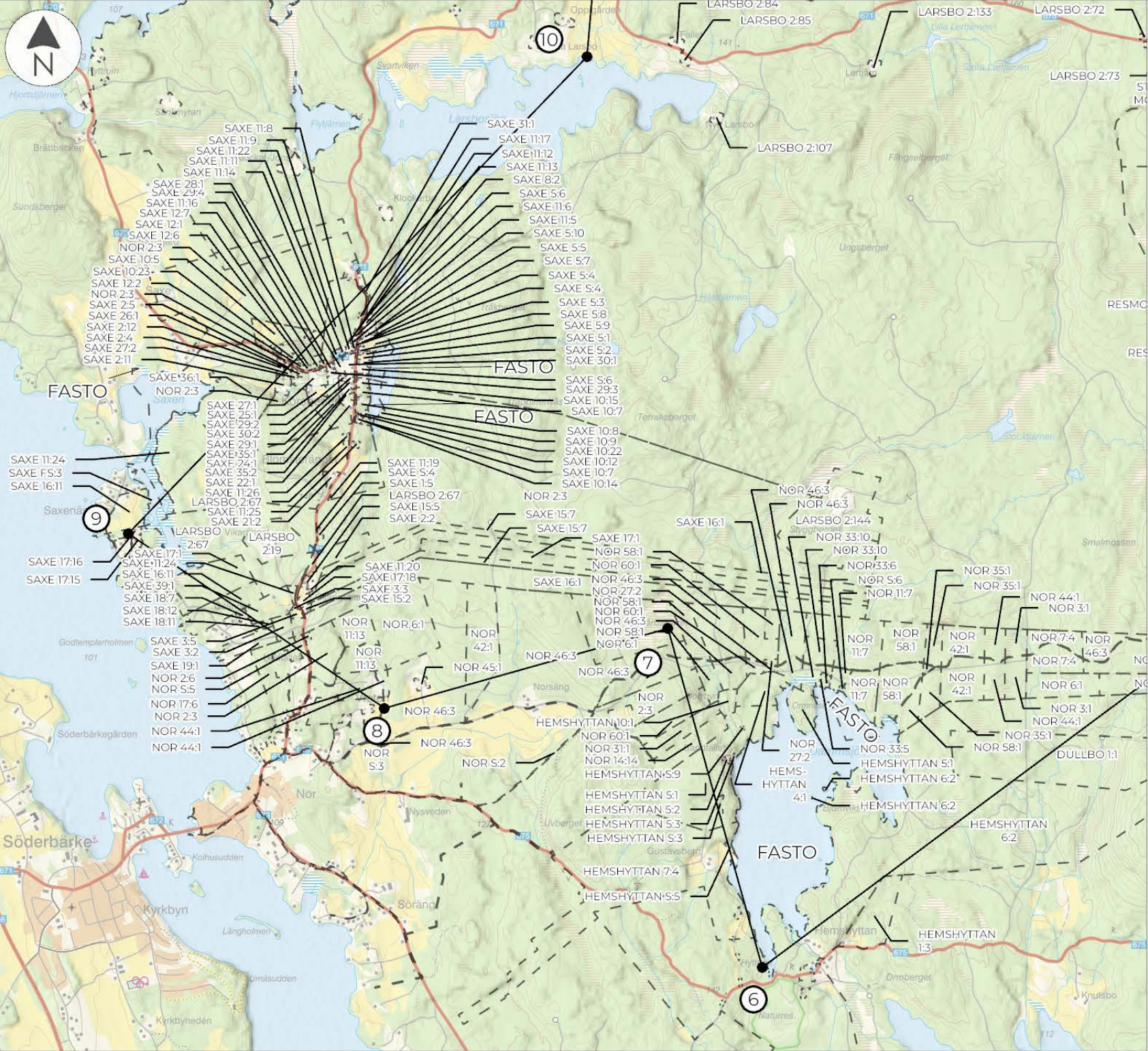
Teckenförklaring

- Koordinatreferens
- Uvbergs nr 12
- Berörda fastigheter




Sökande
Rolling Road Exploration Sweden AB
Titel
Fastighetskarta sida 3 av 6, Uvbergs nr 12
DATUM 2025-04-30 LÄN DALARNA
SKALA (A4) 1:35 000 KOMMUN SMEDJEBACKEN
UNDERLAG © LANTMÄTERIET PROJEKTNR SE2100028





Teckenförklaring

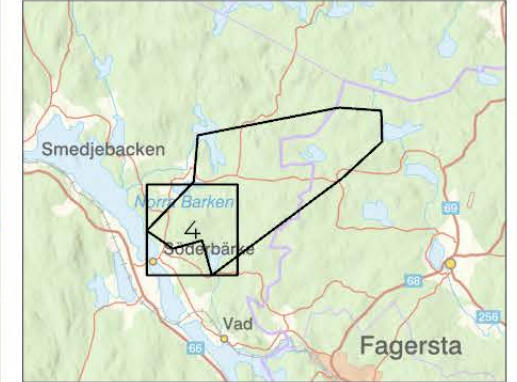
- Koordinatreferens
- Uvbergs nr 12
- Berörda fastigheter

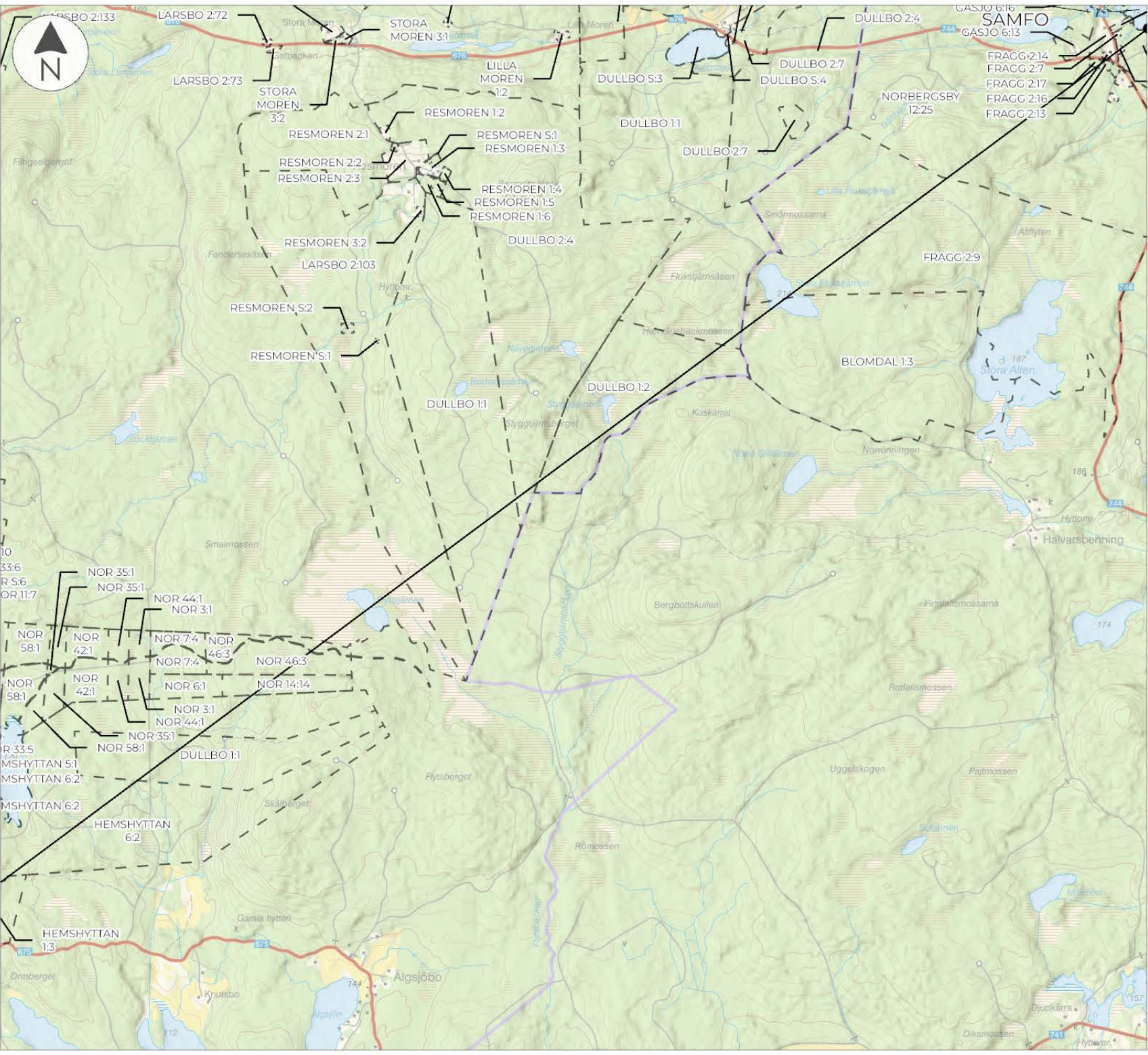


Sökande
Rolling Road Exploration Sweden AB

Titel
Fastighetskarta sida 4 av 6, Uvbergs nr 12

DATUM	2025-04-30	LÄN	DALARNA
SKALA (A4)	1:35 000	KOMMUN	SMEDJEBACKEN
UNDERLAG	© LANTMÄTERIET	PROJEKTNR	SE2100028





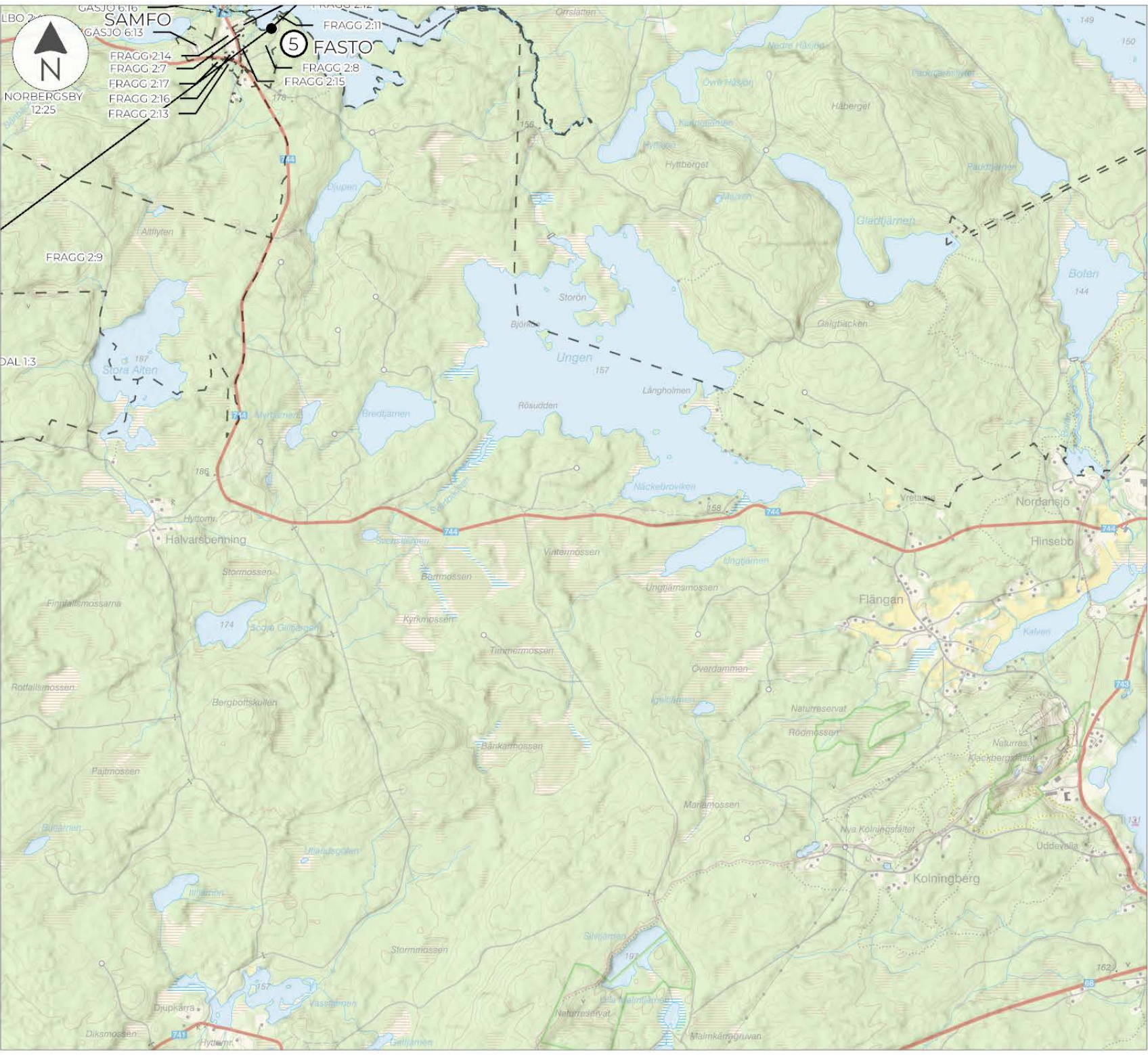
Teckenförklaring

- Koordinatreferens
- Uvbergs nr 12
- Berörda fastigheter



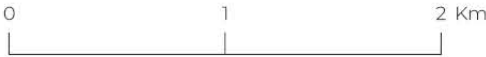
Sökande
Rolling Road Exploration Sweden AB
Titel
Fastighetskarta sida 5 av 6, Uvbergs nr 12
DATUM 2025-04-30 LÄN DALARNA
SKALA (A4) 1:35 000 KOMMUN SMEDJEBACKEN
UNDERLAG © LANTMÄTERIET PROJEKTNR SE2100028





Teckenförklaring

- Koordinatreferens
- Uvbergs nr 12
- Berörda fastigheter



Sökande
Rolling Road Exploration Sweden AB
Titel
Fastighetskarta sida 6 av 6, Uvbergs nr 12
DATUM 2025-04-30 LÄN DALARNA
SKALA (A4) 1:35 000 KOMMUN SMEDJEBACKEN
UNDERLAG © LANTMÄTERIET PROJEKTNR SE2100028

