

1478078 BC Ltd










Ansökan om undersökningstillståndet
Melbo nr 101
Smedjebacken och Ludvika kommuner,
Dalarnas län

Fastighetskarta, delområde A
Kartblad: 66F 7b, 66F 6b, 66F 5a-b
SWEREF 99TM

Linn Holmbom

Utskriftsdatum: 2026-06-01
© Lantmäteriet
GeoVista AB/Linn Holmbom

Teckenförklaring

-  Undersökningstillståndet
Melbo nr 101
-  Hörnpunkt 1-61
-  Allmän väg
-  Bilväg
-  Traktorsväg
-  Vandringsled
-  Gångstig
-  Traktgräns
-  Fastighetsgräns
-  Kraftledning
-  Naturreservat
-  Inzoomning 1, se bilaga 3c
-  Inzoomning 2
-  Inzoomning 3
-  Inzoomning 4, se bilaga 3c
-  Inzoomning 5, se bilaga 3c

