

6 640 000 mN

6 630 000 mN

6 620 000 mN

6 610 000 mN

460 000 mE

470 000 mE

6 640 000 mN

6 630 000 mN
















6 620 000 mN

6 610 000 mN

460 000 mE

470 000 mE

Teckenförklaring

-  Undersökningstillståndet Dunderbacken nr 101
-  Allmän väg
-  Bilväg
-  Traktorväg
-  Järnväg
-  Kraftledning
-  Naturreseptat
-  Delområde A
-  Delområde B
-  Delområde C
-  Delområde D
-  Delområde E
-  Delområde F
-  Delområde G
-  Delområde H



1478078 BC Ltd

Undersökningstillståndet Dunderbacken nr 101

Filipstad och Hällefors kommuner,
Värmland och Örebro län

Fastighetskarta
Kartblad: 66E 4g, 66E 3f-h,
66E 2f-h, 66E 1f-h, 66E 0h
SWEREF 99 TM

Utskriftsdatum: 2026-05-24
© Lantmäteriet
GeoVista AB / Maria Strand