



Beslut

Bergslagen Metals AB
c/o Wåhlin Advokater AB
Nybrogatan 39
114 39 Stockholm

Förlängning av giltighetstiden för undersökningstillståndet Tåsjö nr 105 i Strömsunds kommun i Jämtlands län

Beslut

Bergmästaren beviljar Bergslagen Metals AB, 559328-1297, förlängning av giltighetstiden med 3 år för undersökningstillståndet Tåsjö nr 105 med tillståndsnummer 2023:70. Tillståndet är därmed giltigt från 5 maj 2023 till och med den 5 maj 2029.

Förlängning avser ett område om 2 895,65 ha av det ursprungliga undersökningsområdet. Området begränsas av räta linjer mellan hörnpunkter med koordinater i SWEREF 99 TM enligt följande:

Huvudyta 1

Hörnpunkt	N-koordinat	E-koordinat
1	7 120 540	536 380
2	7 122 456	538 329
3	7 119 315	541 220
4	7 115 200	543 315
5	7 112 970	545 320



6	7 112 380	544 460
7	7 113 850	542 910
8	7 116 450	538 640

Karta bifogas över det område som beslutet om förlängning avser. Se bilaga.

Bakgrund

Ärendet

Bergslagen Metals AB, (hädanefter sökanden), har den 30 april 2026 ansökt om 3 års förlängd giltighetstid för undersökningstillståndet Tåsjö nr 105.

Undersökningstillståndet har varit gällande i 3 år och avser sådana koncessionsmineral som anges i 1 kap. 1 § 1 och 2 minerallagen (1991:45).

Som skäl till ansökan anförs i huvudsak följande. Som skäl till ansökan anförs i huvudsak följande. Sökanden innehar flera ytterligare undersökningstillstånd i området som tillsammans utgör ett sammanhängande projektområde enligt sökanden. Sökanden har sammanställt historiska data, undersökt och tagit prover från historiska borrhälsar från Tåsjöprojektet som lagrats vid SGU:s borrhälsarkiv i Malå. Det har inte genomförts någon historisk borrhäls inom Tåsjö nr 105, så ingen av dessa borrhälsar kommer från området för Tåsjö nr 105. Vidare har sökanden genomfört en övergripande geologisk fältkartering inom projektområdet. Det inledande karteringsprogrammet omfattade totalt 15 fältobservationer inom Tåsjöprojektet. Sökanden har även tagit 5 berggrundsprover från projektområdet som skickats för analys. Viss förhöjd radioaktivitet noterades med scintillometer inom vissa delar av undersökningstillståndet vid den inledande fältkarteringen, men inga berghällar har ännu observerats eller provtagits inom området för Tåsjö.nr 105. Under juli 2025 utförde sökanden en heltäckande flyggeofysisk magnetotellurisk (MT) mätning från helikopter över samtliga tillståndsområden inom projektområdet som bolaget innehade vid flygtillfället inom projektet. Hela tillståndsområdet för Tåsjö nr 105 har därmed flygits. Flygmätningen genomfördes längs parallella stråk med ca 400 meters mellanrum. Den identifierade geofysiska signaturen för den redan kända fyndigheten vid Viken har använts för att identifiera nya målområden av liknande slag inom Tåsjöprojektet.

Sökanden har på begäran av Bergmästaren inkommit med en komplettering där sökanden förtydligat (detaljerad plan) gällande planen framåt för Tåsjö nr 105.

Sökanden planerar att utföra geologiskt fältarbete gällande kartering och bergprovtagning. Provtagningen baseras på resultat från tidigare utförd undersökningsarbete. Fortsatt kommer historiska borrhälsar att om-karteras och provtagning och analys med modern teknik. Eventuellt planeras kärnborrhäls.



Den avgift som sökanden haft att erlägga enligt 10 a § mineralförordningen (1992:285) uppgår till 182 448 kr. Avgiften har betalats.

Underrättelser om ansökan har sänts till berörda fastighetsägare och övriga kända sakägare.

Övrigt

Undersökningstillståndet har varit gällande i 3 år. Tillståndet beviljades genom beslut den 5 maj 2023. Den ansökan som låg till grund för det beslutet avsåg mineralen lantan och lantanider, molybden, nickel, skandium, vanadin, yttrium och zink. Då sökanden inte begärde annat avser undersökningstillståndet samtliga de koncessionsmineral som anges i 1 kap. 1 § 1 och 2 minerallagen.

I övrigt noteras att sökanden kommit in till Bergsstaten med en arbetsplan avseende Tåsjö nr 105 under tillståndets giltighetstid.

Motivering

Tillämpliga bestämmelser m.m.

När ett undersökningstillstånd varit gällande i tre år kan det, enligt 2 kap. 6 § minerallagen, förlängas med sammanlagt högst tre år om ändamålsenlig undersökning har utförts inom området.

Detsamma gäller om tillståndshavaren har godtagbara skäl till att undersökning inte har skett och dessutom gör sannolikt att området kommer att undersökas under den tid som ansökan avser.

Av förarbetena till minerallagen (prop.1988/89:92 s. 93) framgår att vad som är ändamålsenlig undersökning får avgöras från fall till fall av prövningsmyndigheten. Godtagbart skäl till att undersökning inte har skett kan t. ex. vara att området skall undersökas som en del i ett större planerat projekt som sträcker sig över en längre tid än tre år.

Bergmästarens bedömning

I ärendet har framkommit att sökanden har utfört undersökningar i form av sammanställning av historiska data samt utfört fältkartering. Fortsatt har sökanden utfört en översiktlig geofysisk flygmätning av magnetotellurisk metod och planerar att följa upp undersökningsresultatet med kärnborring.

Bergmästaren kan konstatera att sökanden har flertalet undersökningstillstånd som angränsar och är närliggande till det aktuella undersökningstillståndet.



Bergmästaren har begärt in kompletteringar från sökanden gällande beskrivning av planerat undersökningsarbete för tillståndsområdet.

Sökanden planerar att utföra geologiskt fältarbete gällande kartering och bergprovtagning. Provtagningen baseras på resultat från tidigare utfört undersökningsarbete. Fortsatt kommer historiska borrhävar att om-karteras och provtagning och analys med modern teknik. Eventuellt planeras kärnbörning.

Bergmästaren anser att arbete har lagts ned samt att området är en del i ett större prospekteringsprojekt. Fortsatt kommer sökanden med sannolikhet att undersöka området och Bergmästaren bedömer att det finns skäl till förlängning av undersökningstillståndet. Ansökan om förlängd giltighetstid ska därmed beviljas.

Hur man överklagar

Detta beslut kan överklagas hos Förvaltningsrätten i Luleå, se bilaga.

De som deltagit i beslutet

Beslut i detta ärende har fattats av bergmästare Helena Kjellson efter föredragning av Åsa Boman. I den slutliga beredningen har även gruvingenjören Madelen Estholm deltagit.

Helena Kjellson

Åsa Boman

Kopia av beslutet sänds till berörda fastighetsägare och övriga kända sakägare samt till länsstyrelsen i Jämtlands län, Strömsunds kommun, Sametinget och Sveriges Geologiska Undersökning.

Bilagor:

Överklagandehänvisning

Karta över undersökningsområdet



Hur man överklagar

Om ni vill överklaga bergmästarens beslut ska ni skriva till **Förvaltningsrätten i Luleå**.

Överklagandet ska vara skriftligt och ställas till Förvaltningsrätten i Luleå **men skickas till Bergsstaten, Box 43, SE-971 02 Luleå** eller mineinspect@bergsstaten.se

I överklagandet ska ni ange:












- Vilket beslut som ni överklagar, ange beslutets diarienummer.
- Varför ni anser att beslutet ska ändras och vilken ändring ni vill ha.
- Ni ska ange ert namn, telefonnummer, postadress och e-postadress.
- Om ni anlitar ombud ska ombudets namn, telefonnummer, postadress och e-postadress anges.

Ert överklagande ska ha kommit in till Bergsstaten **inom tre veckor från den dag då ni fick del av beslutet**.

Om ni som överklagar är en part som företräder det allmänna, ska överklagandet dock ha kommit in **inom tre veckor från den dag då beslutet meddelades**.

Om ni behöver upplysningar om hur man överklagar kan ni vända er till Bergsstaten, via epost mineinspect@bergsstaten.se eller telefon 0920-23 79 00.

Teckenförklaring

-  Undersökningstillståndet Tåsjö nr 105
-  Hörnpunkt 1-8
-  Del av undersökningstillstånd som inte förlängs
-  Allmän väg
-  Bilväg
-  Traktorväg
-  Gångstig
-  Traktgräns
-  Fastighetsgräns
-  Kraftledning
-  Naturresevat

