



BERGSSTATEN
Box 43
SE-971 02 Luleå
Sweden

BESLUT

Sid 1(9)
2024-06-05

Dnr BS 200-347-2024

Bastion Minerals Pty Ltd
Level 6
22 Pitt Street
NSW 2000 Sydney
Australien

KOPIA

Undersökningstillstånd för området Grindtorp nr 100 i Nora och Lindesbergs kommuner i Örebro län

Beslut

Bergmästaren beviljar Bastion Minerals Pty Ltd, (hädanefter sökanden) undersökningstillstånd med tillståndsid 2024:100 enligt minerallagen (1991:45) för området Grindtorp nr 100.

Undersökningstillståndet innebär ensamrätt för sökanden till undersökning av det beviljade området. Med undersökning avses arbete i syfte att påvisa en fyndighet avseende sådana koncessionsmineral som anges i 1 kap. 1 § 1 och 2 minerallagen.

Undersökningstillståndet gäller i tre år från den 5 juni 2024 till den 5 juni 2027.

Undersökningsområdet

Undersökningsområdet, se bifogad karta (bilaga 1), omfattar en yta om 1 179,14 ha och begränsas av räta linjer mellan hörnpunkter med koordinater i SWEREF 99TM enligt följande.

Huvudyta 1

Hörnpunkt	N-koordinat	E-koordinat
1	6 610 000	503 070
2	6 611 550	504 570
3	6 611 780	504 780
4	6 612 197,4	505 255,92
5	6 611 887	506 252
6	6 607 154	503 032

7	6 605 893	502 865
8	6 605 373	501 801
9	6 605 447	501 190
10	6 607 324	500 985
11	6 608 590	502 049
12	6 609 195	502 615
13	6 609 549	502 900

Villkor

Sökanden ska ställa säkerhet för ersättning avseende skada eller intrång som kan bli följden av undersökningsarbete. Säkerheten ska ställas till Bergsstaten innan undersökningsarbeten påbörjas.

Bakgrund

Ansökan om undersökningstillstånd kom in till Bergsstaten 26 mars 2024 och avser koncessionsmineralen skandium, yttrium, koppar, bly, zink, guld, silver, torium och lantan och lantanider. Sökanden har till sin ansökan fogat en karta över det sökta området och uppgifter om vilka fastighets- och övriga kända sakägare som berörs av ansökan. Enligt sökanden kan arbeten inom det sökta området leda till fynd av koncessionsmineral därför att det ligger inom samma högt gynnsamma REE-linje (sällsynta jordartsmetallinjen) som är cirka 100 km lång, en korridor med mineraliserad litologisk-struktur vilket sträcker sig genom ansökningsområdet och är värd för Bastnäs REE-gruva. De undersökningsarbeten som sökanden planerar att utföra är sammanställa och utvärdera tillgänglig information för att därefter bygga vidare på denna kunskap med hållprovtagning och efterföljande analys. Detta kommer utgöra planeringsunderlag för fortsatta och mer detaljerade undersökningar såsom geofysiska mätningar och kärnborrning.

Ansökan om undersökningstillstånd har remitterats till länsstyrelsen och kommunen. Underrättelse om ansökan har sänts till berörda fastighets- och övriga kända sakägare. Yttranden från länsstyrelsen, Nora kommun, Lindesbergs kommun samt skrivelser från Trafikverket, Svenska Kraftnät, fastighets- och sakägare har kommit in till Bergsstaten.

Länsstyrelsen har i huvudsak framfört följande.

Inom det aktuella undersökningsområdet förekommer en mängd fornlämningar, så som tex gruvrelaterade lämningar och bebyggelselämningar. Inom området finns höga

kulturvärden. Siggebohyttan är både byggnadsminne och riksintresseområde för kulturmiljövården. Vidare finns ett kulturlandskap med kulturhistoriskt värdefulla bebyggelsemiljöer främst i områdets västra del. Undersökningsområdet berör ett flertal skyddade naturområden där dispens eller tillstånd kommer att krävas för att få vidta åtgärder. Vidare förekommer fridlysta arter. Området är till största del ett skogslandskap där skogliga naturvärden förekommer. Även andra områden med höga naturvärden förekommer, såsom naturreservat, sumpskogar och nyckelbiotoper. Inom området finns även flera registrerade naturvärden i skogsmark. Bland annat Skogsstyrelsen registrerade biotopskyddsområde, nyckelbiotoper och naturvärden. En nyckelbiotop är ett område i skogen som i och med sina höga naturvärden har en mycket stor betydelse för skogens växter och djur. I en nyckelbiotop kan det finnas hotade eller sällsynta arter som behöver området för sin överlevnad. Inom det aktuella området finns det fridlysta arter. Artskyddsförordningen omfattar bestämmelser till skydd för fridlysta arter, både växter och djur. Inom det aktuella området finns flera strandskyddsområden. Inom det aktuella området finns riksintresset Lejaskogen.

Nora kommun har i huvudsak framfört följande.

kommunens översiktsplan är området utpekad som natur, ”Område med stora friluftslivs-, natur- eller landskapsvärden där natur- och landskapsvård bör vara överordnad annan mark- och vattenanvändning. Områden som är viktiga att bevara och där jord- och skogsbruk och andra näringar bör bedrivas på sätt som är förenligt med natur- och landskapsvårdens intressen.”. Direkt väster om området finns naturvårdsprogram 84:65 och 85:54 Kulturland vid Oskarsvik, Kulturland vid Fåsjöns nordöstra del. Inom undersökningsområdet finns ett antal sumpskogar. Kommunen ställer sig positiv till att undersökningar görs för att kartlägga eventuella fyndigheter i området. Vid eventuell borring vid områden där det bor människor, bör den sökande se över så ljudnivån inte stör de boende i närheten. Kommunen rekommenderar att informera närboende som riskerar att bli störda av buller i god tid innan borring sker. Kommunen utgår ifrån att erforderliga tillstånd söks innan undersökning sker i fornlämningar, strandskyddat område, våtmarker och andra skyddade områden. Tung transporter får inte passera genom Nora tätort.

Lindesberg kommun har i huvudsak framfört följande.

Kommunen ställer sig positiv till att undersökningar görs för att kartlägga eventuella fyndigheter i området. Utveckling av lokal produktion och utökandet av självförsörjningsnivå på nationellt plan är av största vikt. Undersökningar behöver ske på ett sådant sätt att det inte medför olägenhet för boende, förskola och skola. Vid eventuell borring vid de område där det bor människor, bör den sökande se över så ljudnivån vid eventuell borring inte stör de boende i närheten. Kommunen rekommenderar att informera de närboende som riskerar att bli störda av buller i god tid innan borring sker. Vid undersökningar i nära anslutning till Garphyttan och

Guldsmedshyttan behöver hänsyn tas till att områden runt bebyggelsen används för rekreation och fritid. I det planerade undersökningsområdet har det identifierats fem objekt vilket benämns som potentiellt förorenat område med gruva och upplag med järnmalm. Det finns tre identifierat objekt vilket benämns som potentiellt förorenat område med gruva och upplag med sulfidmalm och rödfyr. Länsstyrelsen Örebro Län har klassat två av gruvorna med upplag av sulfidmalm och rödfyr som måttlig risk samt en av dem som stor risk. En avfallsdeponi har identifierats, innehållande icke farligt avfall. För kännedom inför eventuellt framtida fyndigheter sträcker sig Bergslagsleden genom området.

Från fastighets- och övriga kända sakägare har i huvudsak följande synpunkter framförts.

Trafikverket informerar om att Inom utpekat område för undersökningstillstånd finns statlig infrastruktur i form av väg. Inom området finns allmän väg 773 och gränsar i den sydvästra delen mot allmän väg 769 som Trafikverket är väghållare för. Trafikverket uppmärksammar även att Trafikverkets kraftledning och nätkoncession finns inom utpekat undersökningsområde. Trafikverket har ledningsrätt för sina ledningar, åtgärder i samband med undersökning och kartläggning i anslutning till kraftledningen får inte påverka kraftledningens funktion eller hur kraftledningen förvaltas och underhålls enligt de krav och riktlinjer som gäller för elnätsverksamhet inom befintlig koncession. Trafikverket vill informera om att det enligt väglagen krävs tillstånd från väghållaren om åtgärder ska göras inom vägområdet utmed allmän väg. Skälet till att tillstånd krävs är att trafiksäkerheten inte ska påverkas negativt, att vägen inte ska skadas och att åtgärder inte ska komma i konflikt med arbeten, drift och underhåll som Trafikverkets entreprenör utför. Tillstånd enligt 43 § väglagen söks hos Trafikverket.

Svenska Kraft när informerar om att inom undersökningsområdet finns fastigheter som belastas med ledningsrätt till förmån för Svenska kraftnäts 400 kV-ledningar CL22 S6 (Djurmo-Lindbacka) och CL44 S5-7 (Bäsna-Hallsberg). Svenska kraftnät har i detta skede inga synpunkter i ärendet, men det är viktigt att vi får arbetsplanen på remiss.

Fastighetsägaren fram för att området nära Öskevik är olämpligt då det ligger nära bebyggelse samt innehar en egen väg inom området som fastighetsägaren inte upplåter utan tillstånd.

En vägsamhällighetsförening inom området framför att Östra Öskeviks vägsamfällighet inte får användas utan att vägsamfälligheten ger tillstånd till detta. Det innebär alltså att sökande måste ta kontakt innan vägarna kan nyttjas. Under inga omständigheter får vägar nyttjas utan tillstånd.

Eolus Vind AB framför att de har sedan lång tid bedrivit tillståndsprocess för uppförande och drift av vindkraftpark enligt miljöbalken inom delar av området som omfattar ovan nämnd ansökan om undersökningstillstånd. Projektet benämns vindkraftspark Siggebohyttan. Bolaget har av Miljöprövningsdelegationen vid Länsstyrelsen Örebro län, Mark- och miljödomstolen vid Nacka tingsrätt och Mark- och miljööverdomstolens dom beviljats tillstånd för uppförande och drift av totalt upp till 12 vindkraftverk. Tillståndet har vunnit laga kraft. Vindkraftspark Siggebohyttan omfattar flera fastigheter som Bolaget har nyttjanderätt till. Däribland Lindesberg Dyrkatorp 1:2, inom vilken fyra av vindparkens verk inklusive nödvändig infrastruktur såsom vägar och monteringsytor, planeras uppföras inom de centrala delarna av denna fastighet, se Figur 1. Samma fastighet, Lindesberg Dyrkatorp 1:2, ingår även i området Grindtorp nr 100 enligt ovan nämnd ansökan om undersökningstillstånd. I nuvarande omfattning ses därför ovan nämnt undersökningstillstånd och möjlig följande verksamheter med provborrningar och metalbrytning som konkurrerande verksamheter med risker för skada och negativ påverkan på vindkraftspark Siggebohyttan. Bolaget anser sig mot bakgrund av ovan som sakägare i processen för ovan nämnt undersökningstillstånd och i efterföljande steg. Bolaget vill även ha löpande uppdatering och rätt att yttra oss i processen, särskilt i ev. kommande steg som rör arbetsplan och andra möjliga åtgärder i fält.

Motivering

Tillämpliga bestämmelser

Enligt 2 kap. 2 § minerallagen ska ett undersökningstillstånd meddelas om det finns anledning att anta att undersökning i området kan leda till fynd av koncessionsmineral. Undersökningstillstånd får dock inte beviljas den som uppenbarligen saknar möjlighet eller avsikt att få till stånd en ändamålsenlig undersökning eller den som tidigare har visat sig olämplig att bedriva undersökningsarbeten.

Enligt 1 § tredje stycket mineralförordningen (1992:285), om bergmästaren begär det, ska sökanden ge in en plan för hur undersökningsarbetet ska bedrivas och en utredning om sina möjligheter att fullfölja planen.

Av 1 kap. 5 § första stycket minerallagen framgår att ett undersökningstillstånd som grundas på ansökan avseende något eller några av de koncessionsmineral som anges i 1 § 1 och 2 gäller, om inte sökanden begär annat, samtliga mineral som anges där.

Förarbeten

En förutsättning för att sökanden ska få undersökningstillstånd är att det ska finnas anledning att anta att undersökning i området kan leda till fynd av koncessionsmineral. Enligt förarbetena till minerallagen är det sökanden som ska förete någon form av utredning som visar att denna förutsättning är uppfylld. Han ska alltså kunna förete något indicium på att åtminstone något koncessionsmineral förekommer inom det aktuella området. Kravet får inte sättas så högt att seriöst prospekteringsarbete försvåras (prop. 1988/89:92 s. 90).

Kriteriet att sökanden uppenbarligen saknar möjlighet att få till stånd en ändamålsenlig undersökning visar att prövningen inte är avsedd att vara särskilt ingående utan att det främst är fallen av missbruk man vill komma åt (prop. 1988/89:92 s. 91 och prop. 2004/05:40 s. 37).

Tillstånd ska vägras om sökanden tidigare har visat sig olämplig att bedriva undersökningsarbete. I detta fall krävs det inte att förhållandet ska vara uppenbart utan det räcker med att sökanden inte bedöms uppfylla kravet. Exempel på situationer där tillstånd kan vägras är att sökanden tidigare har visat bristande hänsyn till markägares eller andra sakägares intressen eller utfört undersökningsarbeten på ett sätt som varit skadligt för natur- eller kulturmiljön. Vid prövningen bör sådana omständigheter vägas in som hur allvarliga missförhållandena varit, om det varit fråga om enstaka eller upprepade överträdelser och i vilken utsträckning det berott på sökanden själv samt hur lång tid som gått från det tidigare undersökningsarbetet (prop. 2004/05:40 s. 80).

Bergmästarens bedömning

Bergmästaren har begärt att sökanden redogör för hur undersökningsarbetet ska bedrivas i det sökta området och vilka förutsättningar sökanden har att fullfölja planerade arbeten. Med utgångspunkt från de uppgifter sökanden har lämnat anser bergmästaren att undersökningar i det aktuella området kan komma att leda till fynd av koncessionsmineral av det slag som ansökan avser. Bergmästaren vill erinra om att det är omständigheter hänförliga till den sökande själv som ska beaktas vid bedömningen av kriteriet om sökanden uppenbarligen saknar möjlighet och avsikt att få till stånd en ändamålsenlig undersökning. Vad som har framkommit i ärendet föranleder inte bergmästaren att ifrågasätta sökandens möjlighet eller avsikt att få till stånd ändamålsenliga undersökningar inom det sökta området. Bergmästaren konstaterar vidare att det inte har framkommit något som innebär att sökanden tidigare visat sig olämplig att bedriva undersökningsarbete.

Den aktuella ansökan avser koncessionsmineralen skandium, yttrium, koppar, bly, zink, guld, silver, torium och lantan och lantanider. Eftersom ansökan avser koncessionsmineral som anges i 1 kap. 1 § 1 och 2 minerallagen, och sökanden inte har begärt annat, beviljar bergmästaren undersökningstillstånd för samtliga koncessionsmineral som anges i bestämmelsen.

Undersökningsavgiften för tillståndet har enligt 14 kap. 2 § minerallagen och 10 § mineralförordningen, med beaktande av undersökningsområdets storlek och de mineral som omfattas, bestämts till 23 600 kr. Bergmästaren konstaterar att sökanden har betalat den fastställda undersökningsavgiften.

Enligt bergmästarens bedömning är förutsättningarna för att bevilja det sökta undersökningstillståndet uppfyllda.

Delgivning av beslutet

Bergmästaren har beslutat att följande fastighets och sakägare; Lindesberg Mårdshyttan S:1, Lindesberg Mårdshyttan S:3 och Lindesberg Mårdshyttan S:7 ska delges detta beslut genom kungörelsedelgivning i Post- och Inrikes Tidningar.

Övriga berörda fastighets- och övriga kända sakägare delges detta beslut genom vanlig delgivning med delgivningskvitto.

Hur man överklagar

Den som delges detta beslut genom kungörelsedelgivning kan överklaga beslutet till Förvaltningsrätten i Luleå senast den 9 juli 2024 vilket även anges i överklagandehänvisningen (bilaga 2).

Den som delges detta beslut genom vanlig delgivning med delgivningskvitto kan överklaga beslutet till Förvaltningsrätten i Luleå inom den tidsfrist som anges i överklagandehänvisningen (bilaga 3).

Bergmästaren erinrar om följande

Undersökningsarbete inom det beviljade området får endast utföras i enlighet med en gällande arbetsplan som ska upprättas av sökanden. Arbetsplanen ska delges ägare till de

fastigheter där arbetet ska bedrivas och innehavare av särskild rätt som berörs av arbetet. Bestämmelser om arbetsplan för undersökningsarbete och när en arbetsplan blir gällande finns i 3 kap. 5 – 5 e §§ minerallagen.

I den arbetsplan som sökanden ska upprätta samt delge berörda fastighetsägare och innehavare av särskild rätt ska sökanden bland annat lämna uppgift om hur eventuella skador och intrång kommer att regleras. Arbetsplanen ska också innehålla uppgift om vilken form av säkerhet som sökanden har och storleken på säkerheten. Fastighetsägare eller innehavare till särskild rätt som inte godkänner säkerheten kan begära att säkerheten prövas av länsstyrelsen enligt 17 kap. 2 § minerallagen.

Enligt 3 kap. 3 § minerallagen ska undersökningsarbete utföras så att minsta skada och intrång vållas på någon annans egendom och på natur- och kulturmiljön.

Undersökningsarbete får inte äga rum inom nationalpark eller i strid med föreskrifter som gäller för natur- eller kulturresevat. Det åvilar sökanden att hos länsstyrelsen eller hos bergmästaren ansöka om medgivande till undersökningsarbete inom sådana skyddade områden som anges 3 kap. 6 och 7 §§ minerallagen, om medgivande inte beviljas råder hinder mot undersökningsarbete. Det åvilar också sökanden att ansöka om eventuella ytterligare tillstånd enligt annan lagstiftning än minerallagen, t.ex. miljöbalken och terrängkörningslagen, som kan komma att krävas för att få bedriva undersökningsarbete inom undersökningstillståndet.

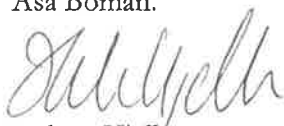
Bergmästarens erinran är inte en fullständig redogörelse för bestämmelser i minerallagen eller annan lagstiftning som kan ha betydelse för sökandens rätt att bedriva arbete inom undersökningstillståndet eller de skyldigheter som åvilar sökanden.

Övrigt

Yttrandena och skrivelserna kommer att sändas till den sökande i sin helhet.

De som deltagit i beslutet

Beslut i detta ärende har fattats av bergmästare Helena Kjellson efter föredragning av Åsa Boman.


Helena Kjellson


Åsa Boman

Bilagor

Bilaga 1, Karta undersökningsområdet

Bilaga 2, Överklagandehänvisning

Bilaga 3, Överklagandehänvisning

Tillhör Bergmästarens beslut 2024-06-05

Dnr BS 200-347-2024

Bastion Minerals Pty Ltd

**Undersökningstillståndet
Grindtorp nr 100**

Lindesbergs och Noras kommun,
Örebros län











Översiktskarta
Kbl: 66F 0a-1a
SWEREF 99 TM

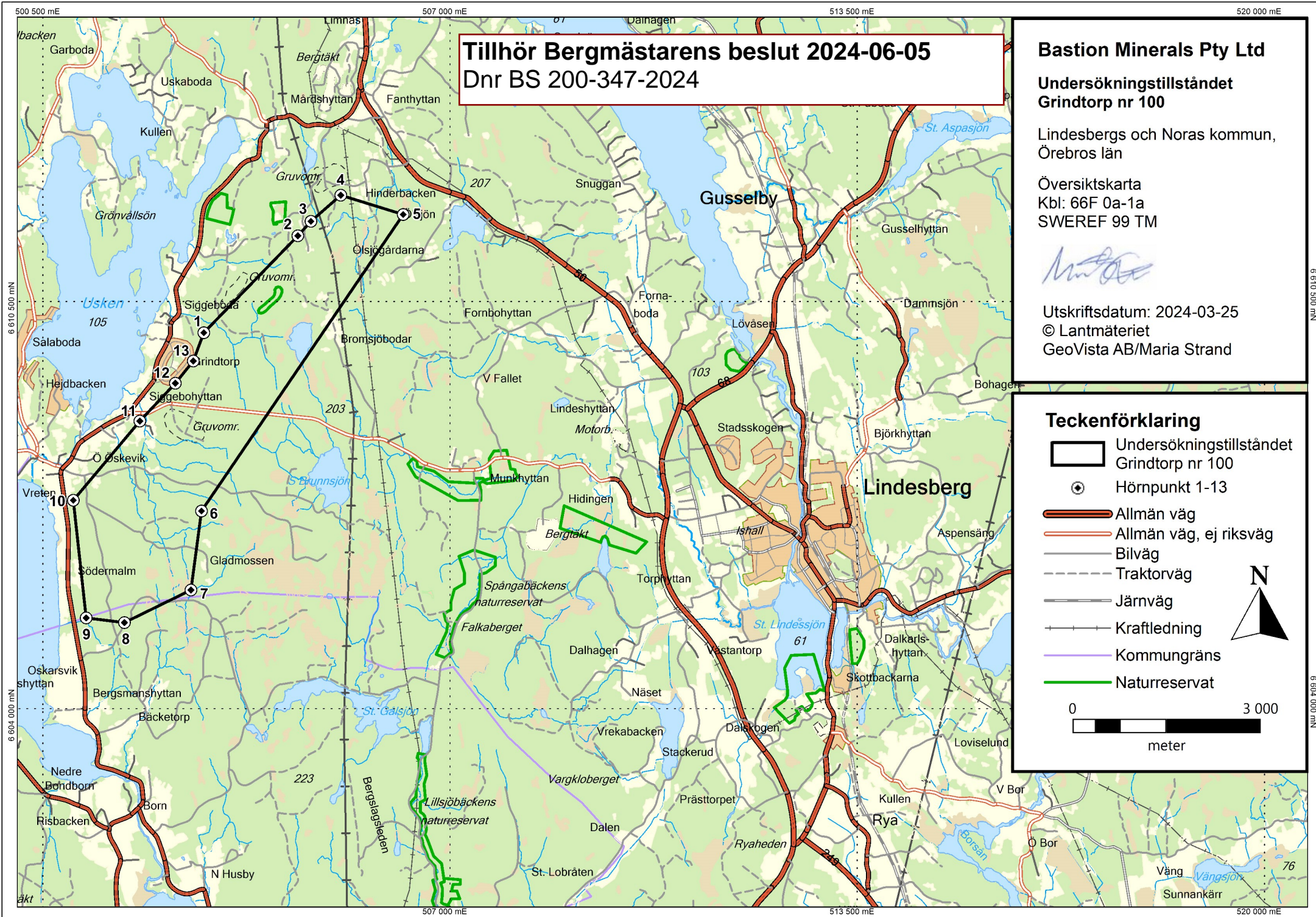
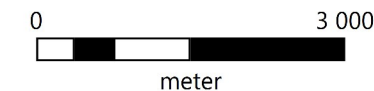



Utskriftsdatum: 2024-03-25

© Lantmäteriet
GeoVista AB/Maria Strand

Teckenförklaring

-  Undersökningstillståndet Grindtorp nr 100
-  Hörnpunkt 1-13
-  Allmän väg
-  Allmän väg, ej riksväg
-  Bilväg
-  Traktorväg
-  Järnväg
-  Kraftledning
-  Kommungräns
-  Naturreservat



**BERGSSTATEN**

Överklagandehänvisning vid kungörelsedelgivning

Om ni tagit del av beslutet genom att läsa om beslutet i en tidning, s.k. kungörelsedelgivning gäller följande för att överklaga bergmästarens beslut.


Överklagandet ska vara skriftligt och ställas till Förvaltningsrätten i Luleå **men skickas till Bergsstaten, Box 43, SE-971 02 Luleå** eller mineinspect@bergsstaten.se

I överklagandet ska ni ange:

- Vilket beslut som ni överklagar, ange beslutets diarienummer.
- Varför ni anser att beslutet ska ändras och vilken ändring ni vill ha.
- Ni ska ange ert namn, telefonnummer, postadress och e-postadress.
- Om ni anlitar ombud ska ombudets namn, telefonnummer, postadress och e-postadress anges.

Ert överklagande ska ha kommit in till Bergsstaten **senast den 10 juli 2024**.

Om ni behöver upplysningar om hur man överklagar kan ni vända er till Bergsstaten, via epost mineinspect@bergsstaten.se eller telefon 0920-23 79 00.

**BERGSSTATEN**

Överklagandehänvisning vid delgivning med delgivningskvitto

Om ni tagit del av beslutet genom att få det skickat till er tillsammans med ett delgivningskvitto ska ni göra enligt följande för att överklaga bergmästarens beslut. Börja med att skriva under delgivningskvittot och skicka det till Bergsstaten. Detta är endast en bekräftelse på att ni tagit del av beslutet. Det innebär inte att ni har godtagit beslutet.

Ni har därefter **tre veckor** på er, **från det datumet ni skrivit under delgivningskvittot**, att skriva ert överklagande och skicka in det till Bergsstaten.

Överklagandet ska vara skriftligt och ställas till Förvaltningsrätten i Luleå **men skickas till Bergsstaten, Box 43, SE-971 02 Luleå** eller mineinspect@bergsstaten.se

I överklagandet ska ni ange:

- Vilket beslut som ni överklagar, ange beslutets diarienummer.
- Varför ni anser att beslutet ska ändras och vilken ändring ni vill ha.
- Ni ska ange ert namn, telefonnummer, postadress och e-postadress.
- Om ni anlitar ombud ska ombudets namn, telefonnummer, postadress och e-postadress anges.

Ert överklagande ska ha kommit in till Bergsstaten **inom tre veckor från den dag då ni fick del av beslutet**.

Om ni som överklagar är en part som företräder det allmänna, ska överklagandet dock ha kommit in **inom tre veckor från den dag då beslutet meddelades**.

Om ni behöver upplysningar om hur man överklagar kan ni vända er till Bergsstaten, via epost mineinspect@bergsstaten.se eller telefon 0920-23 79 00.