

1478078 BC Ltd












Undersökningstillståndet
Holmgruvan nr 101



Avesta och Hedemora kommuner,
Dalarnas län

Fastighetskarta
Kartblad: 66F 8f-g, 66F 7f-g
SWEREF 99TM

Delområde C

Teckenförklaring

-  Undersökningstillstånd
-  Hörnpunkter 1-34
-  Kommungräns
-  Traktgräns
-  Fastighetsgräns
-  Allmän väg
-  Bilväg
-  Traktorväg
-  Stig
-  Kraftledning
-  Skyddad natur

-  Inzoomning 1
-  Inzoomning 2
-  Inzoomning 3
-  Inzoomning 4

