

1478078 BC Ltd

Ansökan om undersökningstillståndet
Holmgruvan nr 101












Åvesta och Hedemora kommuner,
Dalarnas län

Översiktskarta
Kartblad: 66F 8f-g, 66F 7f-g
SWEREF 99TM

Linn Holmbom

Utskriftsdatum: 2026-04-30
© Lantmäteriet
GeoVista AB/Linn Holmbom

Teckenförklaring

-  Undersökningstillståndet
Holmgruvan nr 101
-  Hörnpunkt 1-34
-  Allmän väg
-  Allmän väg, bättre bilväg
-  Bilväg
-  Sämre väg
-  Gångstig
-  Naturreservat
-  Kraftledning
-  Järnväg
-  Kommungräns

0 2 000
metres

