



## Beslut

**1478078 BC Ltd**  
**Suite 2080-777 Hornby Street**  
**Vancouver, BS, V6Z 1S4**  
**Canada**

# **Undersökningstillstånd för området Klackberget nr 101 i Hedemora kommun i Dalarnas län, Avesta kommun i Dalarnas län och Hofors kommun i Gävleborgs län**

## **Beslut**

Bergmästaren beviljar 1478078 BC Ltd, 7 4124 7159BC0001, undersökningstillstånd med tillståndsid 2026:98 enligt minerallagen (1991:45) för området Klackberget nr 101.

Undersökningstillståndet innebär ensamrätt för 1478078 BC Ltd till undersökning av det beviljade området. Med undersökning avses arbete i syfte att påvisa en fyndighet avseende sådana koncessionsmineral som anges i 1 kap. 1 § 1 och 2 minerallagen.

Undersökningstillståndet gäller i tre år från den 23 juni 2026 till den 23 juni 2029.

## ***Undersökningsområdet***

Undersökningsområdet, se bifogad karta (bilaga 1), omfattar en yta om 6 893,44 ha och begränsas av räta linjer mellan hörnpunkter med koordinater i SWEREF 99TM enligt följande.



### Huvudyta 1

Hörnpunkt	N-koordinat	E-koordinat
1	6 690 984,7	569 257,7
2	6 692 782	571 198
3	6 693 780	573 870
4	6 692 820	574 740
5	6 693 450	575 400
6	6 693 510	575 760
7	6 693 910	576 430
8	6 694 650	576 970
9	6 694 790	577 420
10	6 694 960	578 970
11	6 690 410	581 270
12	6 688 410	578 410
13	6 687 140	577 780
14	6 685 590	577 490
15	6 684 940	576 820
16	6 685 700	572 350
17	6 685 030	569 784
18	6 688 857,6	572 705,56
19	6 690 479,37	570 823,29
20	6 690 851,94	571 221,66
21	6 691 634	570 590,27
22	6 690 877,8	569 371,75

### Villkor

1478078 BC Ltd ska ställa säkerhet för ersättning avseende skada eller intrång som kan bli följden av undersökningsarbete. Säkerheten ska ställas till Bergsstaten innan undersökningsarbeten påbörjas.



## Bakgrund

1478078 BC Ltd:s (hädanefter sökanden) ansökan om undersökningstillstånd kom in till Bergsstaten den 27 april 2026 och avser koncessionsmineralen guld, koppar, kobolt, järn som förekommer i berggrunden, molybden, nickel, silver, zink och bly. Sökanden har till sin ansökan fogat en karta över det sökta området och uppgifter om vilka fastighets- och övriga kända sakägare som berörs av ansökan. Enligt sökanden kan arbeten inom det sökta området leda till fynd av koncessionsmineral därför att området är beläget inom Bergslagens distrikt som är känt för att vara ett betydelsefullt historiskt gruvdistrikt med historiska gruvor, mineralförekomster och prospekteringsområden. De undersökningsarbeten som sökanden planerar att utföra är ett regionalt moränprovtagningsprogram för att sedan följa upp med geofysiska mätningar. Dessa arbeten syftar till att ta fram underlag för borring vid utvalda målområden.

Ansökan om undersökningstillstånd har remitterats till länsstyrelserna och kommunerna. Underrättelse om ansökan har sänts till berörda fastighets- och övriga kända sakägare. Yttranden från Länsstyrelsen i Gävleborg, Länsstyrelsen Dalarnas län och Avesta kommun samt skrivelser från berörda fastighets- och övriga kända sakägare har kommit in till Bergsstaten.

Länsstyrelserna har i huvudsak framfört följande.

Länsstyrelsen i Gävleborg upplyser om att det inte finns några kända naturvärden eller skyddsvärda arter inom den del av området som ligger inom Gävleborg. Inför planerat undersökningstillstånd ska verksamhetsutövaren samråda med länsstyrelsen enligt 12 kap. 6 § miljöbalken om verksamheten eller åtgärden väsentligt kan komma att ändra naturmiljön. Dispens enligt terrängkörningslagen kan krävas för att kunna utföra undersökningsarbeten med motordrivna fordon.

Länsstyrelsen Dalarnas län har inkommit med en granskningsblankett för det ansökta området där det framgår att området bland annat berör Natura 2000-område, naturreservat, skyddsvärda träd, fornlämning och samrådsområde för vindkraft. Granskningsblanketten sänds i sin helhet till sökanden. I anslutning till kraftledning växer och bor hotade arter. Körning med maskin inom dessa områden bör inte ske. Länsstyrelsen påminner om att verksamheter eller åtgärder som kan komma att väsentligt ändra naturmiljön ska anmälas för samråd till Länsstyrelsen. Om markarbeten planeras inom eller i omedelbar anslutning till fornlämningar eller möjliga fornlämningar ska tillstånd sökas hos Länsstyrelsen.



Kommunen har i huvudsak framfört följande.

Avesta kommun upplyser om att området berörs av en befintlig översiktsplan samt en ny översiktsplan som är under framtagande. Området berör riksintressen samt en del andra intressen och inventeringar, däribland ett antal möjliga fornlämningar och ett antal potentiellt förorenade områden. Det finns förorenade områden i områden – om åtgärder vidtas som kan innebära risk för spridning av föroreningar ska en anmälan enligt 28 § förordningen om miljöfarlig verksamhet och hälsoskydd lämnas in till miljöenheten innan arbeten påbörjas.

Från fastighets- och övriga kända sakägare har i huvudsak följande synpunkter framförts.

Trafikverket informerar om att vissa åtgärder som avses att utföras inom vägområdet kan vara tillståndspliktiga enligt väglagen.

Vattenfall Eldistribution AB har elnätanläggningar i området i form av luftledning och markkabel. Det finns flera säkerhetsavstånd som innehavaren måste ta hänsyn till. Det är inte tillåtet att ändra marknivå eller vidta andra åtgärder som kan medföra fara för en nätstation eller medföra fara att stationen kan vålla skada på person eller egendom.

Svenska kraftnät har inkommit med en skrivelse där de framför vikten av att få ta del av arbetsplanen på remiss i god tid. Skrivelsen inkluderar även information om krav och riktlinjer i fråga om elsäkerhet som översänds till sökanden i sin helhet.

Ett antal fastighetsägare har inkommit med synpunkter på ansökan. Två fastighetsägare framför att undersökningar riskerar att ha en negativ inverkan på fastigheten och byggnader, fornlämningar och möjlighet att röra sig på fastigheten. En annan fastighetsägare framför att det är viktigt att bevara byn i sitt skick och att bevara flora och fauna.

### **Övrigt**

Yttrandena kommer att sändas till den sökande i sin helhet.

## **Motivering**

### ***Tillämpliga bestämmelser***

Enligt 2 kap. 2 § minerallagen ska ett undersökningstillstånd meddelas om det finns anledning att anta att undersökning i området kan leda till fynd av koncessionsmineral. Undersökningstillstånd får dock inte beviljas den som uppenbarligen saknar möjlighet eller avsikt att få till stånd en ändamålsenlig



undersökning eller den som tidigare har visat sig olämplig att bedriva undersökningsarbeten.

Av 1 kap. 5 § första stycket minerallagen framgår att ett undersökningstillstånd som grundas på ansökan avseende något eller några av de koncessionsmineral som anges i 1 § 1 och 2 gäller, om inte sökanden begär annat, samtliga mineral som anges där.

### **Förarbeten**

En förutsättning för att sökanden ska få undersökningstillstånd är att det ska finnas anledning att anta att undersökning i området kan leda till fynd av koncessionsmineral. Enligt förarbetena till minerallagen är det sökanden som ska förete någon form av utredning som visar att denna förutsättning är uppfylld. Han ska alltså kunna förete något indicium på att åtminstone något koncessionsmineral förekommer inom det aktuella området. Kravet får inte sättas så högt att seriöst prospekteringsarbete försvåras (prop. 1988/89:92 s. 90).

Kriteriet att sökanden uppenbarligen saknar möjlighet att få till stånd en ändamålsenlig undersökning visar att prövningen inte är avsedd att vara särskilt ingående utan att det främst är fallen av missbruk man vill komma åt (prop. 1988/89:92 s. 91 och prop. 2004/05:40 s. 37).

Tillstånd ska vägras om sökanden tidigare har visat sig olämplig att bedriva undersökningsarbete. I detta fall krävs det inte att förhållandet ska vara uppenbart utan det räcker med att sökanden inte bedöms uppfylla kravet. Exempel på situationer där tillstånd kan vägras är att sökanden tidigare har visat bristande hänsyn till markägares eller andra sakägares intressen eller utfört undersökningsarbeten på ett sätt som varit skadligt för natur- eller kulturmiljön. Vid prövningen bör sådana omständigheter vägas in som hur allvarliga missförhållandena varit, om det varit fråga om enstaka eller upprepade överträdelser och i vilken utsträckning det berott på sökanden själv samt hur lång tid som gått från det tidigare undersökningsarbetet (prop. 2004/05:40 s. 80).

Någon prövning av motstående intressen ska inte ske i samband med prövningen av undersökningstillstånd. (SOU 2012:73 s 202 f.).

### **Bergmästarens bedömning**

Sökanden har anfört att området är beläget i ett känt historiskt gruvdistrikt med tusentals historiska gruvor, mineralförekomster och prospekteringsområden.



Mot bakgrund av vad sökanden har anfört anser bergmästaren att undersökningar i det aktuella området kan komma att leda till fynd av koncessionsmineral av det slag som ansökan avser. Bergmästaren vill erinra om att det är omständigheter hänförliga till den sökande själv som ska beaktas vid bedömningen av kriteriet om sökanden uppenbarligen saknar möjlighet och avsikt att få till stånd en ändamålsenlig undersökning. Vad som har framkommit i ärendet föranleder inte bergmästaren att ifrågasätta sökandens möjlighet eller avsikt att få till stånd ändamålsenliga undersökningar inom det sökta området. Bergmästaren konstaterar vidare att det inte har framkommit något som innebär att sökanden tidigare visat sig olämplig att bedriva undersökningsarbete.

Den aktuella ansökan avser koncessionsmineralen guld, koppar, kobolt, järn som förekommer i berggrunden, molybden, nickel, silver, zink och bly. Eftersom ansökan avser något eller några av de koncessionsmineral som anges i 1 kap. 1 § 1 och 2 minerallagen, och sökanden inte har begärt annat, beviljar bergmästaren undersökningstillstånd för samtliga koncessionsmineral som anges i bestämmelsen.

Undersökningsavgiften för tillståndet har enligt 14 kap. 2 § minerallagen och 10 § mineralförordningen, med beaktande av undersökningsområdets storlek och de mineral som omfattas, bestämts till 137 880 kr. Bergmästaren konstaterar att sökanden har betalat den fastställda undersökningsavgiften.

Enligt bergmästarens bedömning är förutsättningarna för att bevilja det sökta undersökningstillståndet uppfyllda.

## **Delgivning av beslutet**

Bergmästaren har beslutat att AVESTA MASKBO 1:6, AVESTA INGEBORGBO 11:1, AVESTA INGEBORGBO 8:45, AVESTA VALLA 1:9, AVESTA INGEBORGBO 8:50 och AVESTA HORNDALSBYN 13:10 ska delges detta beslut genom kungörelsedelgivning i Post- och Inrikes Tidningar.

Övriga berörda fastighets- och övriga kända sakägare delges detta beslut genom vanlig delgivning med delgivningskvitto.



## Hur man överklagar

Den som delges detta beslut genom kungörelsedelgivning kan överklaga beslutet till Förvaltningsrätten i Luleå senast den 28 juli 2026 vilket även anges i överklagandehänvisningen (bilaga 2).

Den som delges detta beslut genom vanlig delgivning med delgivningskvitto kan överklaga beslutet till Förvaltningsrätten i Luleå inom den tidsfrist som anges i överklagandehänvisningen (bilaga 3).

## Bergmästaren erinrar om följande

Undersökningsarbete inom det beviljade området får endast utföras i enlighet med en gällande arbetsplan som ska upprättas av sökanden. Arbetsplanen ska delges ägare till de fastigheter där arbetet ska bedrivas och innehavare av särskild rätt som berörs av arbetet. Bestämmelser om arbetsplan för undersökningsarbete och när en arbetsplan blir gällande finns i 3 kap. 5 – 5 e §§ minerallagen. Sökanden är skyldig att tillhandahålla en översättning av arbetsplanen på finska, meänkieli eller samiska om undersökningsarbetet ska utföras inom ett område som helt eller delvis sammanfaller med språkets förvaltningsområde enligt 6 § lagen (2009:724) om nationella minoriteter och minoritetsspråk. Begäran om översättning kan framställas skriftligen till sökanden av fastighetsägare eller innehavare av särskild rätt som berörs av planerade arbeten enligt arbetsplanen. Begäran om översättning ska vara sökanden tillhanda inom tio dagar från delgivningen av arbetsplanen.

I den arbetsplan som sökanden ska upprätta samt delge berörda fastighetsägare och innehavare av särskild rätt ska sökanden bland annat lämna uppgift om hur eventuella skador och intrång kommer att regleras. Arbetsplanen ska också innehålla uppgift om vilken form av säkerhet som sökanden har och storleken på säkerheten. Fastighetsägare eller innehavare till särskild rätt som inte godkänner säkerheten kan begära att säkerheten prövas av länsstyrelsen enligt 17 kap. 2 § minerallagen.

Enligt 3 kap. 3 § minerallagen ska undersökningsarbete utföras så att minsta skada och intrång vållas på någon annans egendom och på natur- och kulturmiljön.

Undersökningsarbete får inte äga rum inom nationalpark eller i strid med föreskrifter som gäller för natur- eller kulturresevat. Det åvilar sökanden att hos länsstyrelsen eller hos bergmästaren ansöka om medgivande till undersökningsarbete inom sådana skyddade områden som anges 3 kap. 6 och 7 §§ minerallagen, om medgivande inte beviljas råder hinder mot undersökningsarbete.



Det åvilar också sökanden att ansöka om eventuella ytterligare tillstånd enligt annan lagstiftning än minerallagen, t.ex. miljöbalken, som kan komma att krävas för att få bedriva undersökningsarbete inom undersökningstillståndet.

Bergmästarens erinran är inte en fullständig redogörelse för bestämmelser i minerallagen eller annan lagstiftning som kan ha betydelse för sökandens rätt att bedriva arbete inom undersökningstillståndet eller de skyldigheter som åvilar sökanden.

### **De som deltagit i beslutet**

Beslut i detta ärende har fattats av bergmästare Helena Kjellson efter föredragning av Fanny Nordetun.

Helena Kjellson

Fanny Nordetun

### **Bilagor**

Bilaga 1, Karta undersökningsområdet

Bilaga 2, Överklagandehänvisning

Bilaga 3, Överklagandehänvisning

# 1478078 BC Ltd













Ansökan om undersökningsstillståndet  
Klackberget nr 101

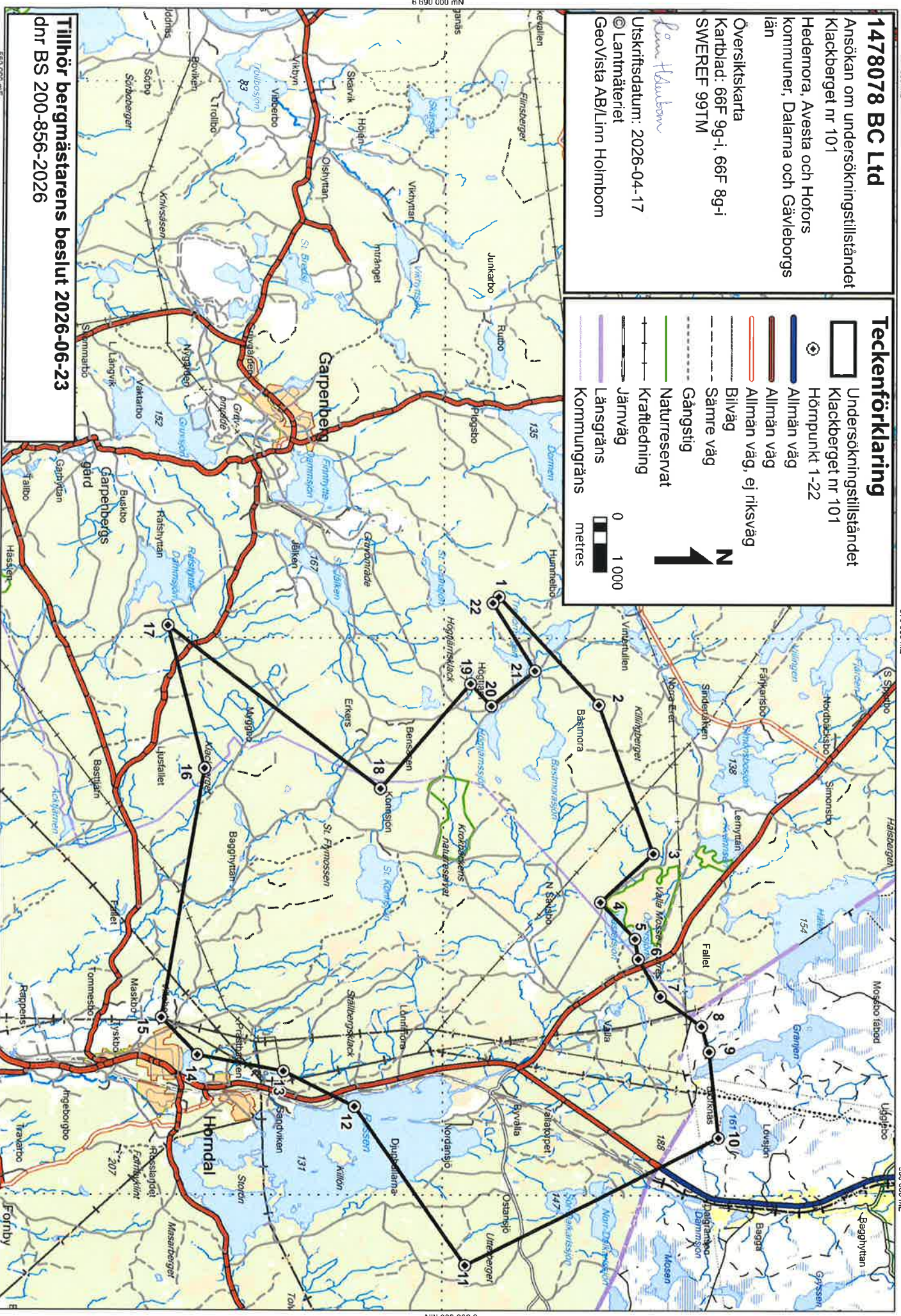
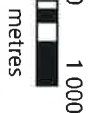
Hedemora, Avesta och Hofors  
kommuner, Dalarna och Gävleborgs  
län

Översiktskarta  
Kartblad: 66F 9g-i, 66F 8g-i  
SWEREF 991TM

Utskriftsdatum: 2026-04-17  
© Lantmäteriet  
GeoVista AB/Linn Holmbom

## Teckenförklaring

-  Undersökningsstillståndet
-  Hömpunkt 1-22
-  Allmän väg
-  Allmän väg, ej riksväg
-  Bilväg
-  Sämre väg
-  Gångstig
-  Naturreservat
-  Kraftledning
-  Järnväg
-  Länsgräns
-  Kommungräns



Tillhör bergmästarens beslut 2026-06-23  
dnr BS 200-856-2026



## Överklagandehänvisning vid kungörelsedelgivning

Om ni tagit del av beslutet genom att läsa om beslutet i en tidning, s.k. kungörelsedelgivning gäller följande för att överklaga bergmästarens beslut.

Överklagandet ska vara skriftligt och ställas till Förvaltningsrätten i Luleå **men skickas till Bergsstaten, Box 43, SE-971 02 Luleå** eller [mineinspect@bergsstaten.se](mailto:mineinspect@bergsstaten.se)

I överklagandet ska ni ange:

- Vilket beslut som ni överklagar, ange beslutets diarienummer.
- Varför ni anser att beslutet ska ändras och vilken ändring ni vill ha.
- Ni ska ange ert namn, telefonnummer, postadress och e-postadress.
- Om ni anlitar ombud ska ombudets namn, telefonnummer, postadress och e-postadress anges.

Ert överklagande ska ha kommit in till Bergsstaten **senast den 28 juli 2026**.

Om ni som överklagar är en part som företräder det allmänna, ska överklagandet dock ha kommit in **inom tre veckor från den dag då beslutet meddelades**.

Om ni behöver upplysningar om hur man överklagar kan ni vända er till Bergsstaten, via epost [mineinspect@bergsstaten.se](mailto:mineinspect@bergsstaten.se) eller telefon 0920-23 79 00.



## Överklagandehänvisning vid delgivning med delgivningskvitto

Om ni tagit del av beslutet genom att få det skickat till er tillsammans med ett delgivningskvitto ska ni göra enligt följande för att överklaga bergmästarens beslut. Börja med att skriva under delgivningskvittot och skicka det till Bergsstaten. Detta är endast en bekräftelse på att ni tagit del av beslutet. Det innebär inte att ni har godtagit beslutet.

Ni har därefter **tre veckor** på er, **från det datumet ni skrivit under delgivningskvittot**, att skriva ert överklagande och skicka in det till Bergsstaten.

Överklagandet ska vara skriftligt och ställas till Förvaltningsrätten i Luleå **men skickas till Bergsstaten, Box 43, SE-971 02 Luleå** eller [mineinspect@bergsstaten.se](mailto:mineinspect@bergsstaten.se)

I överklagandet ska ni ange:

- Vilket beslut som ni överklagar, ange beslutets diarienummer.
- Varför ni anser att beslutet ska ändras och vilken ändring ni vill ha.
- Ni ska ange ert namn, telefonnummer, postadress och e-postadress.
- Om ni anlitar ombud ska ombudets namn, telefonnummer, postadress och e-postadress anges.

Ert överklagande ska ha kommit in till Bergsstaten **inom tre veckor från den dag då ni fick del av beslutet**.

Om ni som överklagar är en part som företräder det allmänna, ska överklagandet dock ha kommit in **inom tre veckor från den dag då beslutet meddelades**. Om ni behöver upplysningar om hur man överklagar kan ni vända er till Bergsstaten, via epost [mineinspect@bergsstaten.se](mailto:mineinspect@bergsstaten.se) eller telefon 0920-23 79 00.