



Beslut

1478078 BC Ltd
Suite 2080-777 Hornby St
Vancouver BC
V6Z 1S4
Canada

Undersökningstillstånd för området Långnäset nr 101 i Falu kommun i Dalarnas län

Beslut

Bergmästaren beviljar 1478078 BC Ltd, undersökningstillstånd med tillståndsid 2026:104 enligt minerallagen (1991:45) för området Långnäset nr 101.

Undersökningstillståndet innebär ensamrätt för 1478078 BC Ltd till undersökning av det beviljade området. Med undersökning avses arbete i syfte att påvisa en fyndighet avseende sådana koncessionsmineral som anges i 1 kap. 1 § 1 och 2 minerallagen.

Undersökningstillståndet gäller i tre år från den 25 juni 2026 till den 25 juni 2029.

Undersökningsområdet

Undersökningsområdet, se bifogad karta (bilaga 1), omfattar en yta om 429,45 ha och begränsas av räta linjer mellan hörnpunkter med koordinater i SWEREF 99TM enligt följande.



Huvudyta 1

Hörnpunkt	N-koordinat	E-koordinat
1	6 720 363,94	550 318,86
2	6 721 459,1	550 568,94
3	6 721 629,99	552 159,23
4	6 720 575,96	553 553,08
5	6 719 929,89	552 916,06
6	6 719 774	552 175,96
7	6 719 834,02	551 130,98

Villkor

1478078 BC Ltd ska ställa säkerhet för ersättning avseende skada eller intrång som kan bli följden av undersökningsarbete. Säkerheten ska ställas till Bergsstaten innan undersökningsarbeten påbörjas.

Bakgrund

1478078 BC Ltd:s (hädanefter sökanden) ansökan om undersökningstillstånd kom in till Bergsstaten den 27 april 2026 och avser koncessionsmineralen guld, koppar, kobolt, järn som förekommer i berggrunden, molybden, nickel, silver, zink och bly. Sökanden har till sin ansökan fogat en karta över det sökta området och uppgifter om vilka fastighets- och övriga kända sakägare som berörs av ansökan. Enligt sökanden kan arbeten inom det sökta området leda till fynd av koncessionsmineral därför att det ligger inom det kända Bergslagen distriktet med tusentals historiska gruvor, mineralförekomster och prospekteringsområden. I det ansökta området finns mineraliserade stråk som ännu inte har undersökts på ett systematiskt sätt i ett regionalt perspektiv. De undersökningsarbeten som sökanden planerar att utföra är sammanställa och utvärdera historiska prospekteringsdata samt annan offentlig information. Därefter planerar sökande att genomföra ett regionalt moränprovtagningsprogram för att undersöka stora områden som sedan följs upp med moränprovtagning med geofysiska mätningar. Allt detta för att kunna ta fram planeringsunderlag för borrhning vid utvalda målområden.

Ansökan om undersökningstillstånd har remitterats till länsstyrelsen och kommunen. Underrättelse om ansökan har sänts till berörda fastighets- och övriga kända sakägare. Yttranden från Länsstyrelsen i Dalarna och Falu kommun har kommit in till Bergsstaten.



Länsstyrelsen har i huvudsak framfört följande.

Länsstyrelsen har lämnat generella riktlinjer om vad som ska iakttas vid prospekteringsarbete utöver det har de inkommit med en granskningsblankett över området.

Kommunen har i huvudsak framfört följande.

Falu kommun informerar att ansökningsområdet är i översiktsplanen FalunBorlänge i huvudsak utpekade som skogsbruk. Vid Långnäset i sjön Logården är markanvändningen angiven som bebyggelse. Även utanför det som idag är angivet som bebyggelse finns det förhållandevis många bostads- eller fritidshus. Vid strandzonen i Logården är två delar utpekade som LIS-områden. Kommunen vill att sökande undviker undersökningar i områden där det finns hus. Ansökningsområdet berör flera objekt med natur- och friluftsvärden, bland annat genomkorsas vandringsleden Lostigen som går runt Logården.

Övrigt

Yttrandet kommer att sändas till den sökande i sin helhet.

Motivering

Tillämpliga bestämmelser

Enligt 2 kap. 2 § minerallagen ska ett undersökningstillstånd meddelas om det finns anledning att anta att undersökning i området kan leda till fynd av koncessionsmineral. Undersökningstillstånd får dock inte beviljas den som uppenbarligen saknar möjlighet eller avsikt att få till stånd en ändamålsenlig undersökning eller den som tidigare har visat sig olämplig att bedriva undersökningsarbeten.

Av 1 kap. 5 § första stycket minerallagen framgår att ett undersökningstillstånd som grundas på ansökan avseende något eller några av de koncessionsmineral som anges i 1 § 1 och 2 gäller, om inte sökanden begär annat, samtliga mineral som anges där.

Förarbeten

En förutsättning för att sökanden ska få undersökningstillstånd är att det ska finnas anledning att anta att undersökning i området kan leda till fynd av



koncessionsmineral. Enligt förarbetena till minerallagen är det sökanden som ska förete någon form av utredning som visar att denna förutsättning är uppfylld. Han ska alltså kunna förete något indicium på att åtminstone något koncessionsmineral förekommer inom det aktuella området. Kravet får inte sättas så högt att seriöst prospekteringsarbete försvåras (prop. 1988/89:92 s. 90).

Kriteriet att sökanden uppenbarligen saknar möjlighet att få till stånd en ändamålsenlig undersökning visar att prövningen inte är avsedd att vara särskilt ingående utan att det främst är fallen av missbruk man vill komma åt (prop. 1988/89:92 s. 91 och prop. 2004/05:40 s. 37).

Tillstånd ska vägras om sökanden tidigare har visat sig olämplig att bedriva undersökningsarbete. I detta fall krävs det inte att förhållandet ska vara uppenbart utan det räcker med att sökanden inte bedöms uppfylla kravet. Exempel på situationer där tillstånd kan vägras är att sökanden tidigare har visat bristande hänsyn till markägares eller andra sakägares intressen eller utfört undersökningsarbeten på ett sätt som varit skadligt för natur- eller kulturmiljön. Vid prövningen bör sådana omständigheter vägas in som hur allvarliga missförhållandena varit, om det varit fråga om enstaka eller upprepade överträdelser och i vilken utsträckning det berott på sökanden själv samt hur lång tid som gått från det tidigare undersökningsarbetet (prop. 2004/05:40 s. 80).

Någon prövning av motstående intressen ska inte ske i samband med prövningen av undersökningstillstånd. (SOU 2012:73 s 202 f.).

Bergmästarens bedömning

Mot bakgrund av vad sökanden har anfört anser bergmästaren att undersökningar i det aktuella området kan komma att leda till fynd av koncessionsmineral av det slag som ansökan avser. Bergmästaren vill erinra om att det är omständigheter hänförliga till den sökande själv som ska beaktas vid bedömningen av kriteriet om sökanden uppenbarligen saknar möjlighet och avsikt att få till stånd en ändamålsenlig undersökning. Vad som har framkommit i ärendet föranleder inte bergmästaren att ifrågasätta sökandens möjlighet eller avsikt att få till stånd ändamålsenliga undersökningar inom det sökta området. Bergmästaren konstaterar vidare att det inte har framkommit något som innebär att sökanden tidigare visat sig olämplig att bedriva undersökningsarbete.

Den aktuella ansökan avser koncessionsmineralen guld, koppar, kobolt, järn som förekommer i berggrunden, molybden, nickel, silver, zink och bly. Eftersom



ansökan avser några av de koncessionsmineral som anges i 1 kap. 1 § 1 och 2 minerallagen, och sökanden inte har begärt annat, beviljar bergmästaren undersökningstillstånd för samtliga koncessionsmineral som anges i bestämmelsen.

Undersökningsavgiften för tillståndet har enligt 14 kap. 2 § minerallagen och 10 § mineralförordningen, med beaktande av undersökningsområdets storlek och de mineral som omfattas, bestämts till 8 600 kr. Bergmästaren konstaterar att sökanden har betalat den fastställda undersökningsavgiften.

Enligt bergmästarens bedömning är förutsättningarna för att bevilja det sökta undersökningstillståndet uppfyllda.

Delgivning av beslutet

Bergmästaren har beslutat att fastighets- och sakägare till Falun Blixbo 108:1, Falun Blixbo 98:2 och Falun Blixbo 98:4 ska delges detta beslut i Post- och Inrikes Tidningar.

Övriga berörda fastighets- och övriga kända sakägare delges detta beslut genom vanlig delgivning med delgivningskvitto.

Hur man överklagar

Den som delges detta beslut genom kungörelsedelgivning kan överklaga beslutet till Förvaltningsrätten i Luleå senast den 30 juli 2026 vilket även anges i överklagandehänvisningen (bilaga 2).

Den som delges detta beslut genom vanlig delgivning med delgivningskvitto kan överklaga beslutet till Förvaltningsrätten i Luleå inom den tidsfrist som anges i överklagandehänvisningen (bilaga 3).

Bergmästaren erinrar om följande

Undersökningsarbete inom det beviljade området får endast utföras i enlighet med en gällande arbetsplan som ska upprättas av sökanden. Arbetsplanen ska delges ägare till de fastigheter där arbetet ska bedrivas och innehavare av särskild rätt som berörs av arbetet. Bestämmelser om arbetsplan för undersökningsarbete och när en arbetsplan blir gällande finns i 3 kap. 5 – 5 e §§ minerallagen.



I den arbetsplan som sökanden ska upprätta samt delge berörda fastighetsägare och innehavare av särskild rätt ska sökanden bland annat lämna uppgift om hur eventuella skador och intrång kommer att regleras. Arbetsplanen ska också innehålla uppgift om vilken form av säkerhet som sökanden har och storleken på säkerheten. Fastighetsägare eller innehavare till särskild rätt som inte godkänner säkerheten kan begära att säkerheten prövas av länsstyrelsen enligt 17 kap. 2 § minerallagen.

Enligt 3 kap. 3 § minerallagen ska undersökningsarbete utföras så att minsta skada och intrång vållas på någon annans egendom och på natur- och kulturmiljön.

Undersökningsarbete får inte äga rum inom nationalpark eller i strid med föreskrifter som gäller för natur- eller kulturresevat. Det åvilar sökanden att hos länsstyrelsen eller hos bergmästaren ansöka om medgivande till undersökningsarbete inom sådana skyddade områden som anges 3 kap. 6 och 7 §§ minerallagen, om medgivande inte beviljas råder hinder mot undersökningsarbete. Det åvilar också sökanden att ansöka om eventuella ytterligare tillstånd enligt annan lagstiftning än minerallagen, t.ex. miljöbalken, som kan komma att krävas för att få bedriva undersökningsarbete inom undersökningstillståndet.

Bergmästarens erinran är inte en fullständig redogörelse för bestämmelser i minerallagen eller annan lagstiftning som kan ha betydelse för sökandens rätt att bedriva arbete inom undersökningstillståndet eller de skyldigheter som åvilar sökanden.



De som deltagit i beslutet

Beslut i detta ärende har fattats av bergmästare Helena Kjellson efter föredragning av Frida Wayman.

Helena Kjellson

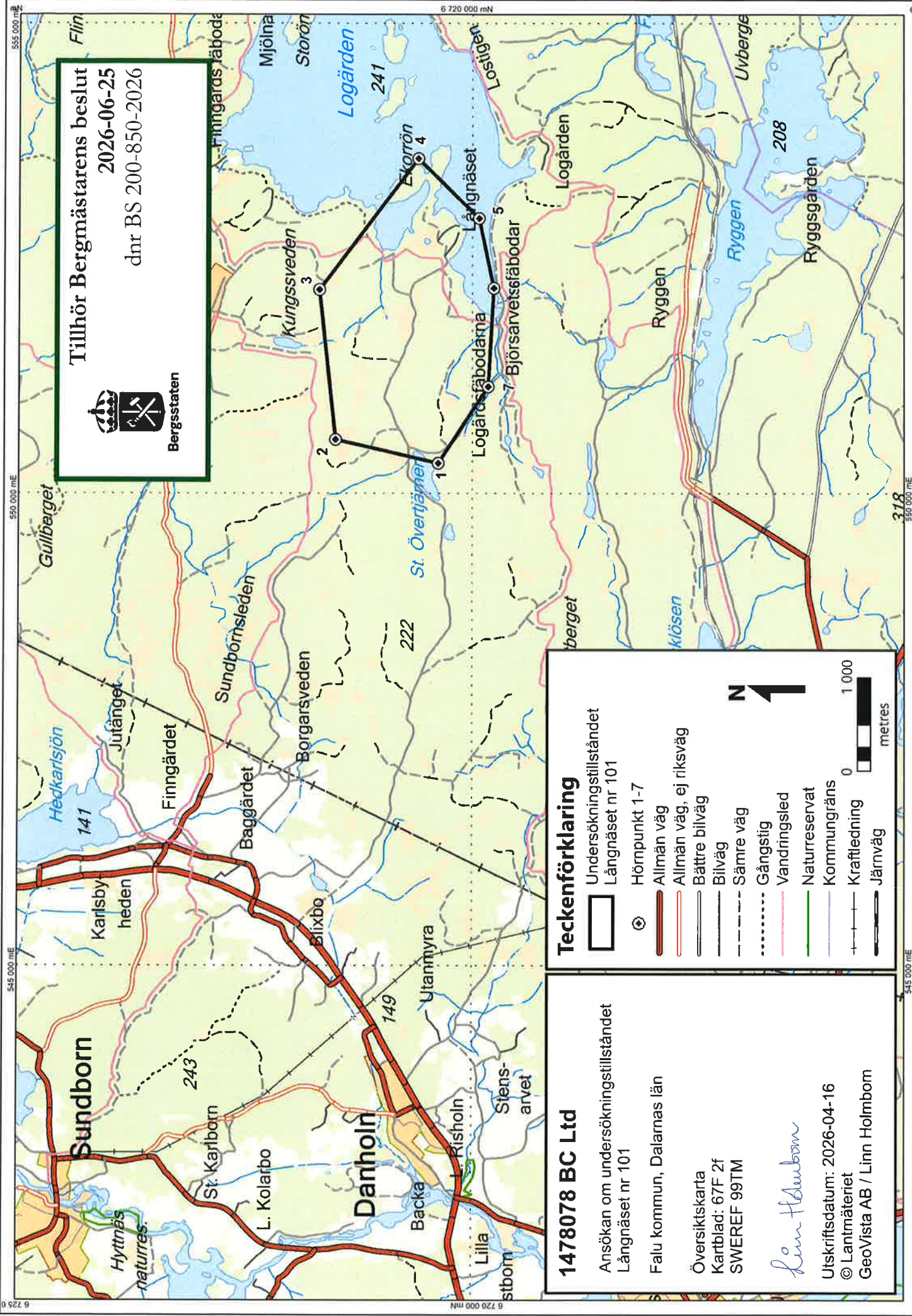
Frida Wayman


Bilagor

Bilaga 1, Karta undersökningsområdet







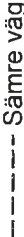



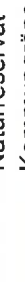


Bilaga 2, Överklagandehänvisning



Bilaga 3, Överklagandehänvisning




Tillhör Bergmästarens beslut
2026-06-25
 dnr BS 200-850-2026

Teckenförklaring


	Undersökningstillståndet Långnäs nr 101
	Hörpunkt 1-7
	Allmän väg
	Allmän väg, ej riksväg
	Bättre bilväg
	Bilväg
	Sämré väg
	Gångstig
	Vandringsled
	Naturresevat
	Kommungräns
	Kraftledning
	Järnväg



 0 1 000 metres

1478078 BC Ltd

Ansökan om undersökningstillståndet
 Långnäs nr 101
 Falu kommun, Dalarnas län

Översiktskarta
 Kartblad: 67F 2f
 SWEREF 99TM


 Linn Holmbom

Utskriftsdatum: 2026-04-16
 © Lantmäteriet
 GeoVista AB / Linn Holmbom



Överklagandehänvisning vid kungörelsedelgivning

Om ni tagit del av beslutet genom att läsa om beslutet i en tidning, s.k. kungörelsedelgivning gäller följande för att överklaga bergmästarens beslut.

Överklagandet ska vara skriftligt och ställas till Förvaltningsrätten i Luleå **men skickas till Bergsstaten, Box 43, SE-971 02 Luleå** eller mineinspect@bergsstaten.se

I överklagandet ska ni ange:

- Vilket beslut som ni överklagar, ange beslutets diarienummer.
- Varför ni anser att beslutet ska ändras och vilken ändring ni vill ha.
- Ni ska ange ert namn, telefonnummer, postadress och e-postadress.
- Om ni anlitar ombud ska ombudets namn, telefonnummer, postadress och e-postadress anges.

Ert överklagande ska ha kommit in till Bergsstaten **senast den 30 juli 2026**.

Om ni som överklagar är en part som företräder det allmänna, ska överklagandet dock ha kommit in **inom tre veckor från den dag då beslutet meddelades**.

Om ni behöver upplysningar om hur man överklagar kan ni vända er till Bergsstaten, via epost mineinspect@bergsstaten.se eller telefon 0920-23 79 00.



Överklagandehänvisning vid delgivning med delgivningskvitto

Om ni tagit del av beslutet genom att få det skickat till er tillsammans med ett delgivningskvitto ska ni göra enligt följande för att överklaga bergmästarens beslut. Börja med att skriva under delgivningskvittot och skicka det till Bergsstaten. Detta är endast en bekräftelse på att ni tagit del av beslutet. Det innebär inte att ni har godtagit beslutet.

Ni har därefter **tre veckor** på er, **från det datumet ni skrivit under delgivningskvittot**, att skriva ert överklagande och skicka in det till Bergsstaten.

Överklagandet ska vara skriftligt och ställas till Förvaltningsrätten i Luleå **men skickas till Bergsstaten, Box 43, SE-971 02 Luleå** eller mineinspect@bergsstaten.se

I överklagandet ska ni ange:

- Vilket beslut som ni överklagar, ange beslutets diarienummer.
- Varför ni anser att beslutet ska ändras och vilken ändring ni vill ha.
- Ni ska ange ert namn, telefonnummer, postadress och e-postadress.
- Om ni anlitar ombud ska ombudets namn, telefonnummer, postadress och e-postadress anges.



Ert överklagande ska ha kommit in till Bergsstaten **inom tre veckor från den dag då ni fick del av beslutet.**

Om ni som överklagar är en part som företräder det allmänna, ska överklagandet dock ha kommit in **inom tre veckor från den dag då beslutet meddelades.**

Om ni behöver upplysningar om hur man överklagar kan ni vända er till Bergsstaten, via epost mineinspect@bergsstaten.se eller telefon 0920-23 79 00.