



BERGSSTATEN
Box 43
SE-971 02 Luleå
Sweden

BESLUT

Sid 1(8)
2024-08-26

Dnr BS 200-354-2024

Bastion Minerals Pty Ltd
Level 6, 22 Pitt Street
NSW 2000 Sydney
Australien

KOPIA

Undersökningstillstånd för området Striberg nr 100 i Nora kommun i Örebro län

Beslut

Bergmästaren beviljar Bastion Minerals Pty Ltd, (hädanefter sökanden) undersökningstillstånd med tillståndsid 2024:129 enligt minerallagen (1991:45) för området Striberg nr 100.

Undersökningstillståndet innebär ensamrätt för sökanden till undersökning av det beviljade området. Med undersökning avses arbete i syfte att påvisa en fyndighet avseende sådana koncessionsmineral som anges i 1 kap. 1 § 1 och 2 minerallagen.

Undersökningstillståndet gäller i tre år från den 26 augusti 2024 till den 26 augusti 2027.

Undersökningsområdet

Undersökningsområdet, se bifogad karta (bilaga 1), omfattar en yta om 2 144,15 ha och begränsas av räta linjer mellan hörnpunkter med koordinater i SWEREF 99TM enligt följande.

Huvudyta 1

Hörnpunkt	N-koordinat	E-koordinat
1	6 602 135	488 135
2	6 602 125	488 418
3	6 602 129	488 784
4	6 602 239	490 104
5	6 601 859	490 470
6	6 601 860	492 560

7	6 601 091	492 722
8	6 602 096	494 396
9	6 602 385	494 555
10	6 602 331	494 664
11	6 602 547	494 742
12	6 602 680	494 699
13	6 603 144	494 672
14	6 603 510	496 662
15	6 601 798	497 745
16	6 600 495	498 370
17	6 599 877	498 927
18	6 598 234	498 645
19	6 597 631	498 309
20	6 597 410	497 855
21	6 597 745	497 855
22	6 597 745	497 590
23	6 597 410	497 590
24	6 597 422	497 425,5
25	6 600 462,94	497 443,92
26	6 600 837,42	494 967,15
27	6 599 152,05	493 280,23
28	6 601 079,33	490 196,59
29	6 600 924	488 743
30	6 601 380	488 266

Undantagsyta 1

Hörnpunkt	N-koordinat	E-koordinat
u1	6 600 011	497 486
u2	6 600 084	497 732
u3	6 599 447	497 989
u4	6 599 332	497 660
u5	6 599 515	497 582
u6	6 599 564	497 697

Villkor

Sökanden ska ställa säkerhet för ersättning avseende skada eller intrång som kan bli följden av undersökningsarbete. Säkerheten ska ställas till Bergsstaten innan undersökningsarbeten påbörjas.

Bakgrund

Sökanden har beviljats undantag från regeln i 2 kap. 9 § minerallagen om förbudsår beträffande mark inom samma område som det upphörda undersökningstillståndet Grecksåsar nr 100, ärende med diarienummer BS 202-503-2024. Bergmästarens beslut att medge undantag från förbudsåret innebär att ansökan om undersökningstillstånd för området Striberg nr 100 kan tas upp till prövning.

Ansökan om undersökningstillstånd kom in till Bergsstaten den 27 mars 2024 och avser koncessionsmineralen skandium, yttrium, koppar, bly, zink, guld, silver, torium och lantan och lantanider. Sökanden har till sin ansökan fogat en karta över det sökta området och uppgifter om vilka fastighets- och övriga kända sakägare som berörs av ansökan. Enligt sökanden kan arbeten inom det sökta området leda till fynd av koncessionsmineral därför att området ligger i den södra delen av den högt gynnsamma ”REE-linjen”, en cirka 100 km lång mineraliserad litologisk-strukturell korridor som är värd för Bastnäs REE-gruvan. Vidare ligger området i anslutning till bolagets undersökningstillstånd Gyttorp nr 100 där det bekräftats REE-mineralisering. De undersökningsarbeten som sökanden planerar att utföra är i ett första skede att sammanställa och utvärdera den geologiska informationen som finns tillgänglig för området och därefter utföra hållprovtagning och analys. Detta kommer utgöra planeringsunderlag för fortsatta och mer detaljerade undersökningar såsom geofysiska mätningar och kärnbörning.

Ansökan om undersökningstillstånd har remitterats till länsstyrelsen och kommunen. Underrättelse om ansökan har sänts till berörda fastighets- och övriga kända sakägare. Yttranden från Länsstyrelsen i Örebro län och Nora kommun samt skrivelser från E.ON Energidistribution AB, Trafikverket samt Statens fastighetsverk har kommit in till Bergsstaten.

Länsstyrelsen har i huvudsak framfört följande.

Inom området finns flera fornlämningar, ett flertal strandskyddsområden, fridlysta arter samt naturvärden i skogsmark såsom nyckelbiotoper. Inom områdena finns ett flertal objekt som är registrerade i databasen över potentiellt förorenade områden. Länsstyrelsen påminner om att om det råder en upplysningsskyldighet i fråga om

förorenade områden och att om åtgärder som väsentligt kan ändra naturmiljön kan det krävas samråd. Åtgärder inom strandskyddat område kräver strandskyddsdispens.

Kommunen har i huvudsak framfört följande.

Nora kommun ställer sig positiv till att undersökningar görs för att kartlägga eventuella fyndigheter i området. Undersökningar behöver ske på sådant sätt att det inte medför oangelägenhet för boende i området. Kommunen informerar om att området berörs av fyra detaljplaner, platser med höga naturvärden, flera vattendrag och sjöar samt att området tangerar Bälgsjöns vattenskyddsområde. Vidare informerar kommunen om att det inom det ansökta området identifierats flera potentiellt förorenade områden och att det vid åtgärder behöver tas ställning till de förorenade/potentiellt förorenade områden som finns.

Från fastighets- och övriga kända sakägare har i huvudsak följande synpunkter framförts.

E.ON Energidistribution AB upplyser om att de har både ett lokalt och ett regionalt elnät som består av hög-, mellan- och lågspänningsledningar i mark och luft samt fördelningsstation. Det får inte göras avkall på el, person och eller driftssäkerhet.

Trafikverket informerar om att området berör de allmänna vägarna 244, 763 och 764. Om åtgärder ska göras inom vägområdet krävs tillstånd enligt Väglag (1971:948). Tillstånd söks via Trafikverket.

Statens Fastighetsverk avstår från att yttra sig.

Motivering

Tillämpliga bestämmelser

Enligt 2 kap. 2 § minerallagen ska ett undersökningstillstånd meddelas om det finns anledning att anta att undersökning i området kan leda till fynd av koncessionsmineral. Undersökningstillstånd får dock inte beviljas den som uppenbarligen saknar möjlighet eller avsikt att få till stånd en ändamålsenlig undersökning eller den som tidigare har visat sig olämplig att bedriva undersökningsarbeten.

Av 1 kap. 5 § första stycket minerallagen framgår att ett undersökningstillstånd som grundas på ansökan avseende något eller några av de koncessionsmineral som anges i 1 § 1 och 2 gäller, om inte sökanden begär annat, samtliga mineral som anges där.

Förarbeten

En förutsättning för att sökanden ska få undersökningstillstånd är att det ska finnas anledning att anta att undersökning i området kan leda till fynd av koncessionsmineral. Enligt förarbetena till minerallagen är det sökanden som ska förete någon form av utredning som visar att denna förutsättning är uppfylld. Han ska alltså kunna förete något indicium på att åtminstone något koncessionsmineral förekommer inom det aktuella området. Kravet får inte sättas så högt att seriöst prospekteringsarbete försvåras (prop. 1988/89:92 s. 90).

Kriteriet att sökanden uppenbarligen saknar möjlighet att få till stånd en ändamålsenlig undersökning visar att prövningen inte är avsedd att vara särskilt ingående utan att det främst är fallen av missbruk man vill komma åt (prop. 1988/89:92 s. 91 och prop. 2004/05:40 s. 37).

Tillstånd ska vägras om sökanden tidigare har visat sig olämplig att bedriva undersökningsarbete. I detta fall krävs det inte att förhållandet ska vara uppenbart utan det räcker med att sökanden inte bedöms uppfylla kravet. Exempel på situationer där tillstånd kan vägras är att sökanden tidigare har visat bristande hänsyn till markägares eller andra sakägares intressen eller utfört undersökningsarbeten på ett sätt som varit skadligt för natur- eller kulturmiljön. Vid prövningen bör sådana omständigheter vägas in som hur allvarliga missförhållandena varit, om det varit fråga om enstaka eller upprepade överträdelser och i vilken utsträckning det berott på sökanden själv samt hur lång tid som gått från det tidigare undersökningsarbetet (prop. 2004/05:40 s. 80).

Bergmästarens bedömning

Sökanden har anfört att området ligger i den södra delen av den högt gynnsamma "REE-linjen", en mineraliserad litologisk-strukturell korridor som är värd för Bastnäs REE-gruvan. Vidare ligger området i anslutning till bolagets undersökningstillstånd Gyttorp nr 100 där det bekräftats REE-mineralisering.

Mot bakgrund av vad sökanden har anfört anser bergmästaren att undersökningar i det aktuella området kan komma att leda till fynd av koncessionsmineral av det slag som ansökan avser. Bergmästaren vill erinra om att det är omständigheter hänförliga till den sökande själv som ska beaktas vid bedömningen av kriteriet om sökanden uppenbarligen saknar möjlighet och avsikt att få till stånd en ändamålsenlig undersökning. Vad som har framkommit i ärendet föranleder inte bergmästaren att ifrågasätta sökandens möjlighet eller avsikt att få till stånd ändamålsenliga undersökningar inom det sökta området. Bergmästaren konstaterar vidare att det inte

har framkommit något som innebär att sökanden tidigare visat sig olämplig att bedriva undersökningsarbete.

Den aktuella ansökan avser koncessionsmineralen skandium, yttrium, koppar, bly, zink, guld, silver, torium och lantan och lantanider. Eftersom ansökan avser koncessionsmineral som anges i 1 kap. 1 § 1 och 2 minerallagen, och sökanden inte har begärt annat, beviljar bergmästaren undersökningstillstånd för samtliga koncessionsmineral som anges i bestämmelsen.

Undersökningsavgiften för tillståndet har enligt 14 kap. 2 § minerallagen och 10 § mineralförordningen, med beaktande av undersökningsområdets storlek och de mineral som omfattas, bestämts till 42 900 kr. Bergmästaren konstaterar att sökanden har betalat den fastställda undersökningsavgiften.

Enligt bergmästarens bedömning är förutsättningarna för att bevilja det sökta undersökningstillståndet uppfyllda.

Delgivning av beslutet

Bergmästaren har beslutat att samtliga fastighets- och övriga sakägare ska delges detta beslut genom kungörelsedelgivning i tidningen Nerikes Allehanda samt i Post- och Inrikes Tidningar.

Hur man överklagar

Detta beslut som delges genom kungörelsedelgivning kan överklagas till Förvaltningsrätten i Luleå senast den 30 september 2024 vilket även anges i överklagandehänvisningen (bilaga 2).

Bergmästaren erinrar om följande

Undersökningsarbete inom det beviljade området får endast utföras i enlighet med en gällande arbetsplan som ska upprättas av sökanden. Arbetsplanen ska delges ägare till de fastigheter där arbetet ska bedrivas och innehavare av särskild rätt som berörs av arbetet. Bestämmelser om arbetsplan för undersökningsarbete och när en arbetsplan blir gällande finns i 3 kap. 5 – 5 e §§ minerallagen. Sökanden är skyldig att tillhandahålla en översättning av arbetsplanen på finska, meänkieli eller samiska om undersökningsarbetet ska utföras inom ett område som helt eller delvis sammanfaller med språkets förvaltningsområde enligt 6 § lagen (2009:724) om nationella minoriteter och minoritetsspråk. Begäran om översättning kan framställas skriftligen till sökanden av fastighetsägare eller innehavare av särskild rätt som berörs av planerade arbeten enligt

arbetsplanen. Begäran om översättning ska vara sökanden tillhanda inom tio dagar från delgivningen av beslutet om undersökningstillstånd.

I den arbetsplan som sökanden ska upprätta samt delge berörda fastighetsägare och innehavare av särskild rätt ska sökanden bland annat lämna uppgift om hur eventuella skador och intrång kommer att regleras. Arbetsplanen ska också innehålla uppgift om vilken form av säkerhet som sökanden har och storleken på säkerheten. Fastighetsägare eller innehavare till särskild rätt som inte godkänner säkerheten kan begära att säkerheten prövas av länsstyrelsen enligt 17 kap. 2 § minerallagen.

Enligt 3 kap. 3 § minerallagen ska undersökningsarbete utföras så att minsta skada och intrång vållas på någon annans egendom och på natur- och kulturmiljön.

Undersökningsarbete får inte äga rum inom nationalpark eller i strid med föreskrifter som gäller för natur- eller kulturresevat. Det åvilar sökanden att hos länsstyrelsen eller hos bergmästaren ansöka om medgivande till undersökningsarbete inom sådana skyddade områden som anges 3 kap. 6 och 7 §§ minerallagen, om medgivande inte beviljas råder hinder mot undersökningsarbete. Det åvilar också sökanden att ansöka om eventuella ytterligare tillstånd enligt annan lagstiftning än minerallagen, t.ex. miljöbalken, som kan komma att krävas för att få bedriva undersökningsarbete inom undersökningstillståndet.

Bergmästarens erinran är inte en fullständig redogörelse för bestämmelser i minerallagen eller annan lagstiftning som kan ha betydelse för sökandens rätt att bedriva arbete inom undersökningstillståndet eller de skyldigheter som åvilar sökanden.

Övrigt

Yttrandena kommer att sändas till den sökande i sin helhet.

De som deltagit i beslutet

Beslut i detta ärende har fattats av bergmästare Helena Kjellson efter föredragning av Fanny Nordetun.



Helena Kjellson



Fanny Nordetun










Bilagor


Bilaga 1, Karta undersökningsområdet


Bilaga 2, Överklagandehänvisning

Tillhör Bergmästarens beslut 2024-08-26
 dnr BS 200-354-2024

Teckenförklaring

-  Undersökningstillståndet
Striberg nr 100
-  Hörnpunkt 1-30
Undantagsområde u1-u6
-  Allmän väg, riksväg
-  Allmän väg
-  Bilväg
-  Sämre bilväg
-  Naturresevat
-  Järnväg
-  Kraftledning

N


0  2 000
 meters

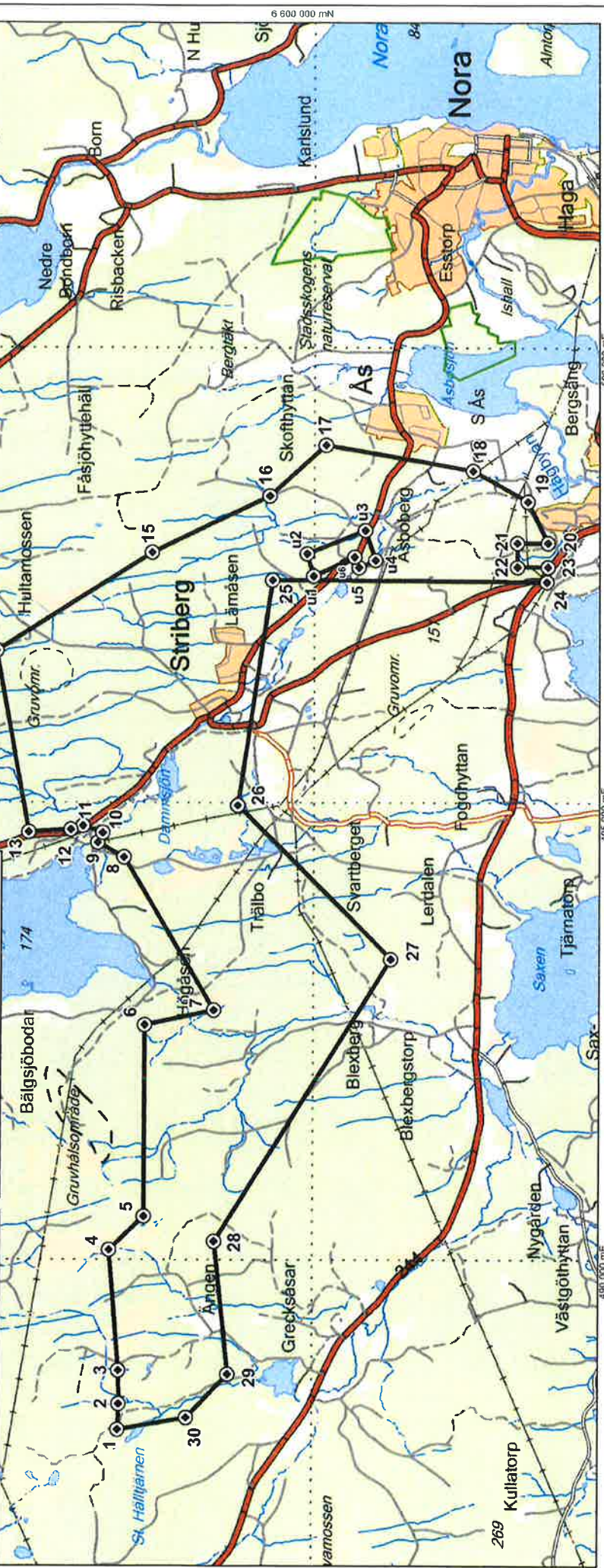
Bastion Minerals Pty Ltd
 Undersökningstillståndet
 Striberg nr 100

Nora kommun, Örebro län

Översiktskarta
 Kbl: 66E 0-i-j, 66E 9j
 SWEREF 99 TM

Linn Holmbom

Utskriftsdatum: 2024-04-08
 © Lantmäteriet
 GeoVista AB/Linn Holmbom



**BERGSSTATEN**

Överklagandehänvisning vid kungörelsedelgivning

Om ni tagit del av beslutet genom att läsa om beslutet i en tidning, s.k. kungörelsedelgivning gäller följande för att överklaga bergmästarens beslut.

Överklagandet ska vara skriftligt och ställas till Förvaltningsrätten i Luleå **men skickas till Bergsstaten, Box 43, SE-971 02 Luleå** eller mineinspect@bergsstaten.se

I överklagandet ska ni ange:

- Vilket beslut som ni överklagar, ange beslutets diarienummer.
- Varför ni anser att beslutet ska ändras och vilken ändring ni vill ha.
- Ni ska ange ert namn, telefonnummer, postadress och e-postadress.
- Om ni anlitar ombud ska ombudets namn, telefonnummer, postadress och e-postadress anges.

Ert överklagande ska ha kommit in till Bergsstaten **senast den 30 september 2024**.

Om ni behöver upplysningar om hur man överklagar kan ni vända er till Bergsstaten, via epost mineinspect@bergsstaten.se eller telefon 0920-23 79 00.