BLADET "VIDTSKÖFLE." (11.Ö.41.)

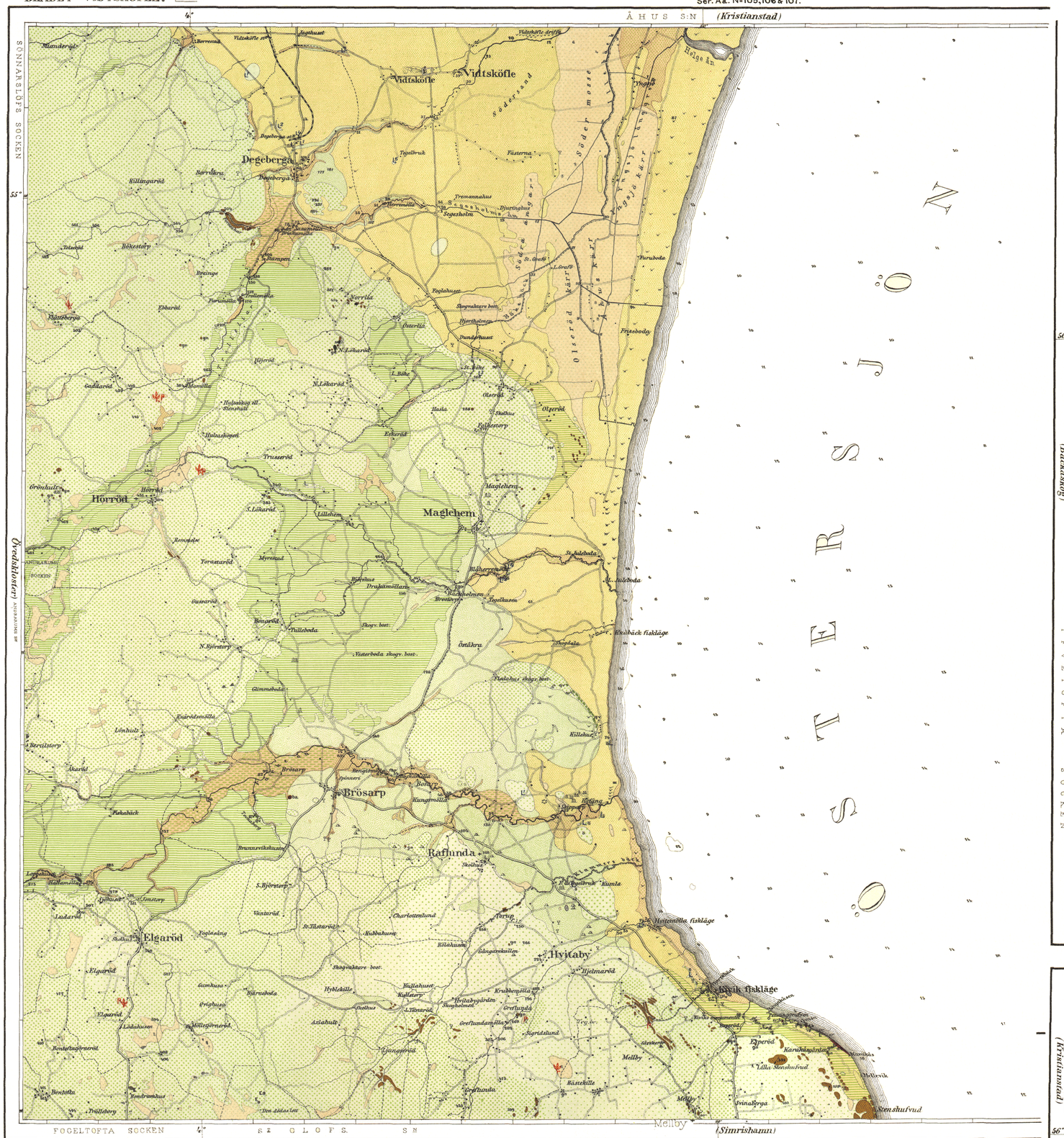

Geogr. längden är räknad från Stockholms Observatorium, beläget 35° 45' 10" ost. från Ferro.

Geologiska undersökningen å detta blad är utförd år 1870 af D. Himmel; reviderings. 1876 af A. G. Nathorst samt 1886-87 af G. De Geer.

Grundadt på Topografiska Corpsens mätningar i skalan 1:10000. Österjöns djupsiffror och grundkurvor i enlighet med Topograf. Corpsens karta i skalan 1:10000.

Tryckt i Centraltryckeriet år 1889.

Skalan 1:50000 eller 1 dec. tum = 500 fot, 1 centimeter = 500 meter.

1 Sv. Mil

10 Kilometer = 1 ny mil.

BLADET "KARLSHAMN." (11.Ö.40.) (SKÅNEDELEN)

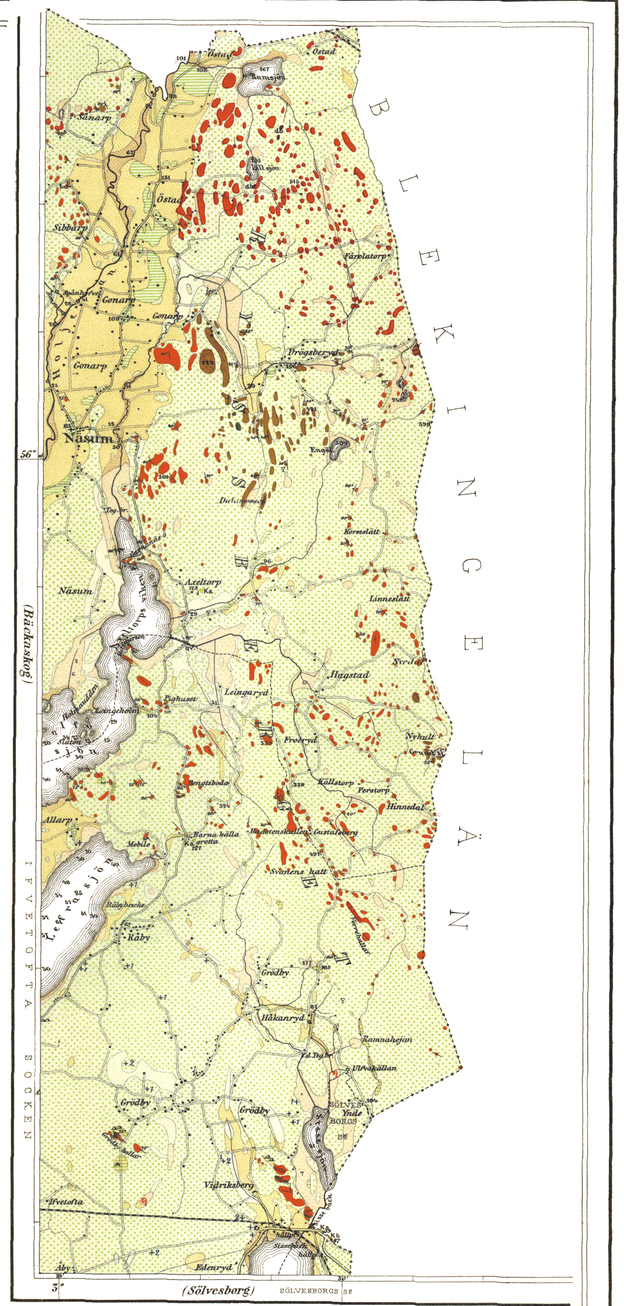

Geologiska undersökningen å denna blad är utförd år 1886-87 af G. De Geer.

BL. "SÖLVESBORG." (11.Ö.41.) (SKÅNEDELEN)

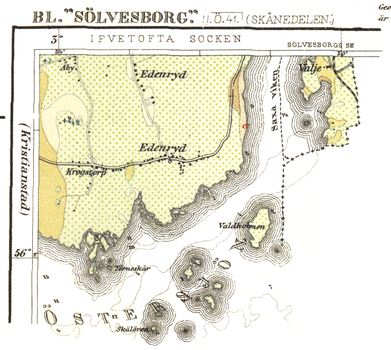

Fornlemningar
- a. En ättehög.
- aa. Två eller flere ättehögar.
- s. Stenkummel.
- Q. Kvets af rena hällar (Domarring).
- ä. En bautasten.
- ää. Två eller flere bautastenar.
- m. Hällkista.

Observationspunkt för:
- L. Lermergel.
- 00 fot under jordytan.