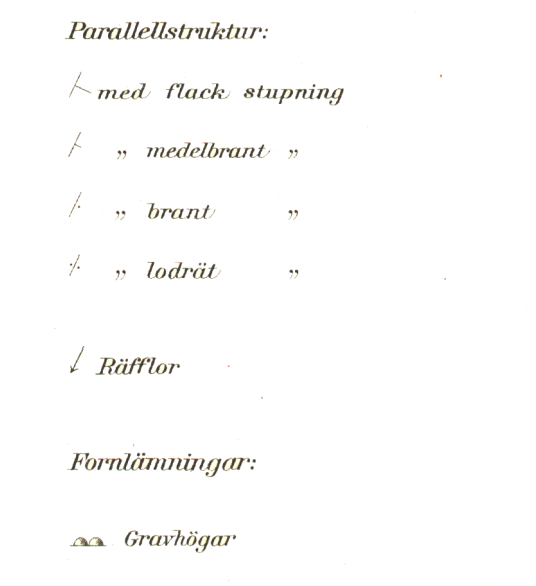
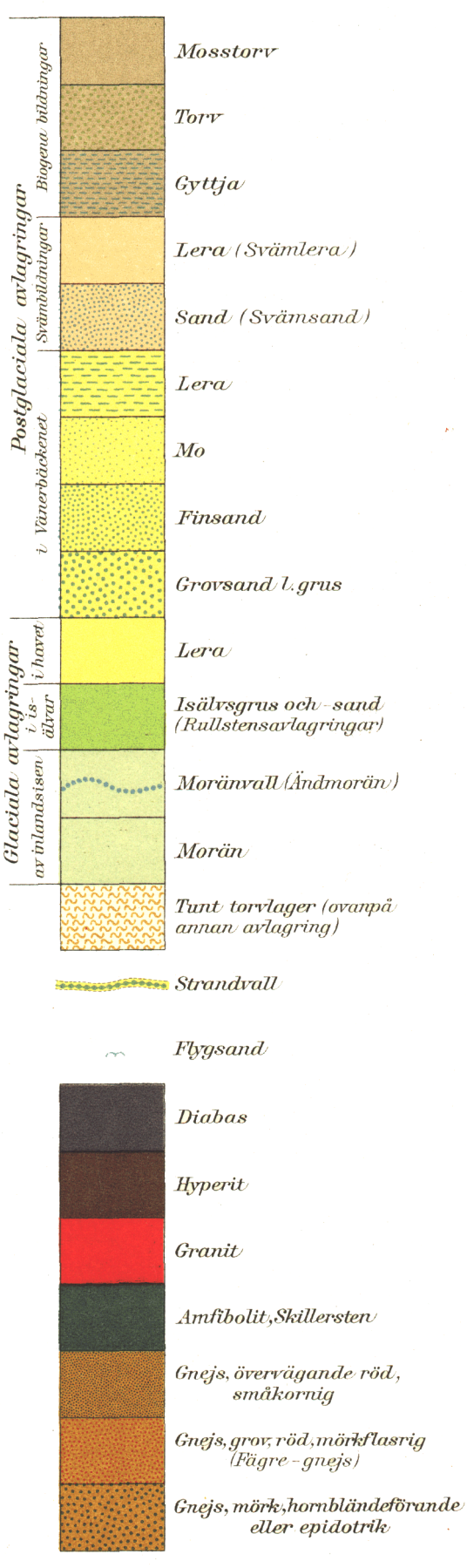


(Väse)


(Otterbäcken)



Grundad på ekonomiska kartverks mätningar i skalan 1:50000. Höjd- och djupmått i meter eller Generalstabens topografiska kartblad i skalan 1:100000.

Tryckt i Centraltryckeriet 1917.

Skalan 1:50000 eller 1 centimeter = 500 meter



Geologiska undersökningen av detta blad är utförd under år 1912 af Simon Johansson.