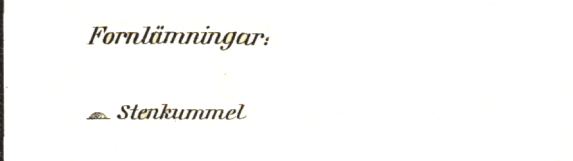
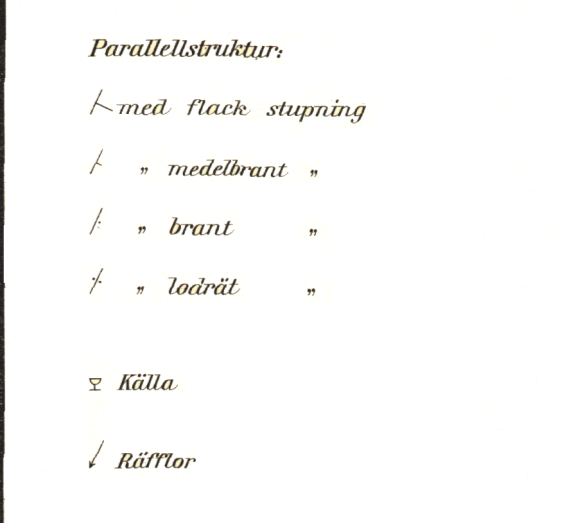
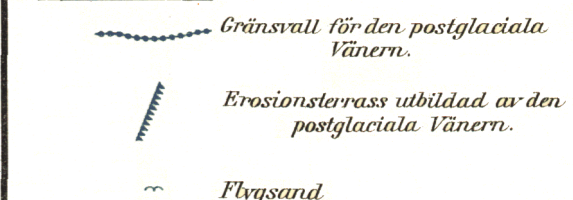
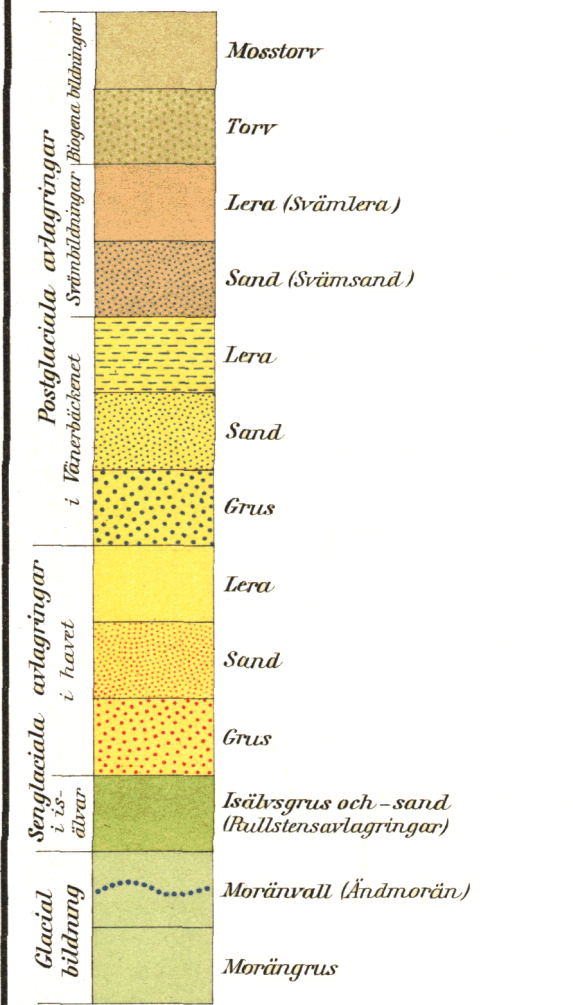
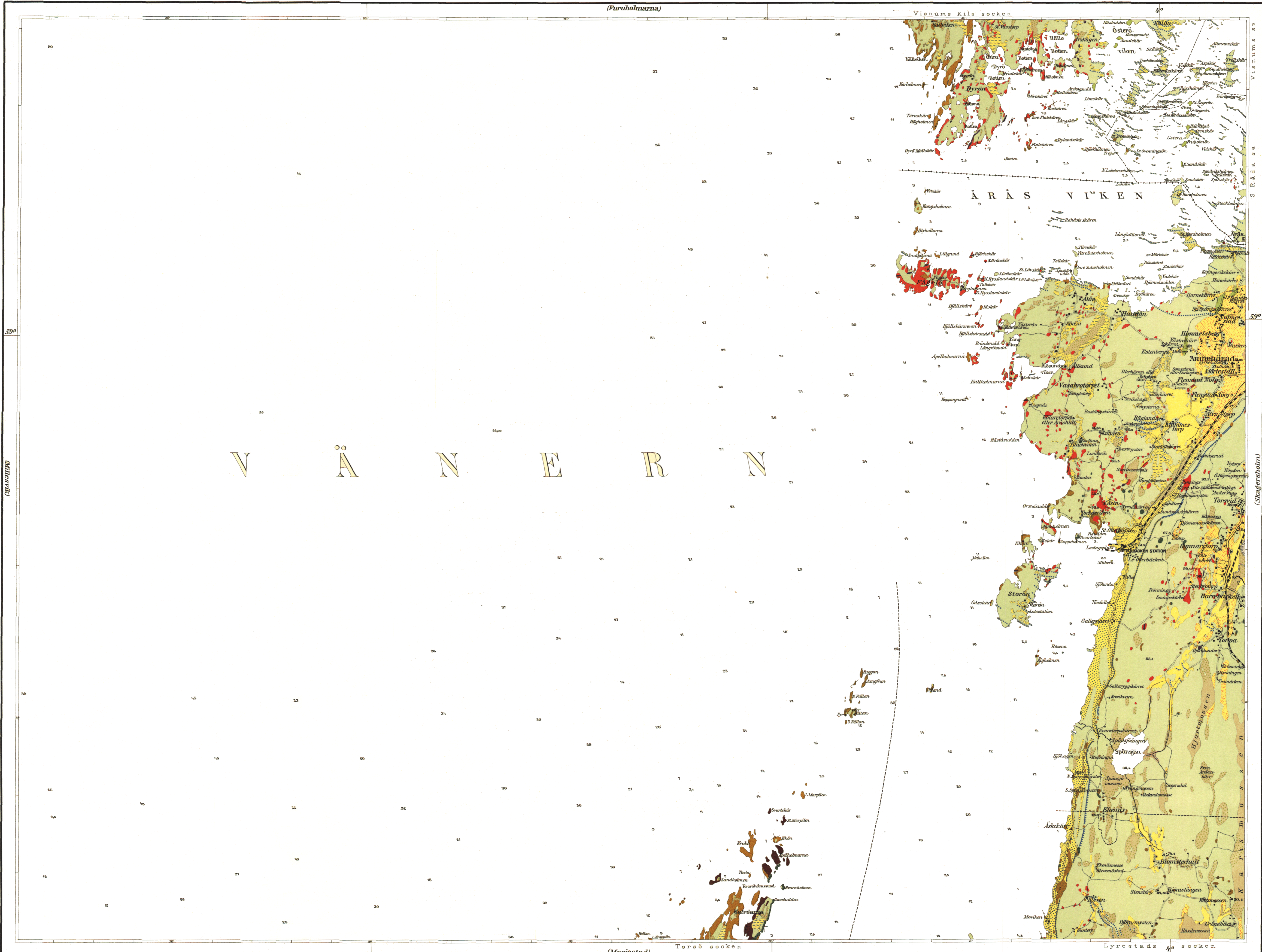



(Furuholmarna)



Grundat på ekonomiska kartverks mätningar i skalan 1:50000. Höjd- och djupmått i meter efter Generalstabens topografiska kartblad i skalan 1:100 000.

Litografierad och tryckt i Generalstabens Litografiska Anstalt 1916.

Skalan 1:50000 eller 1 centimeter = 500 meter.



Geologiska undersökningen av detta blad är utförd under år 1915 av R. Sandegren.