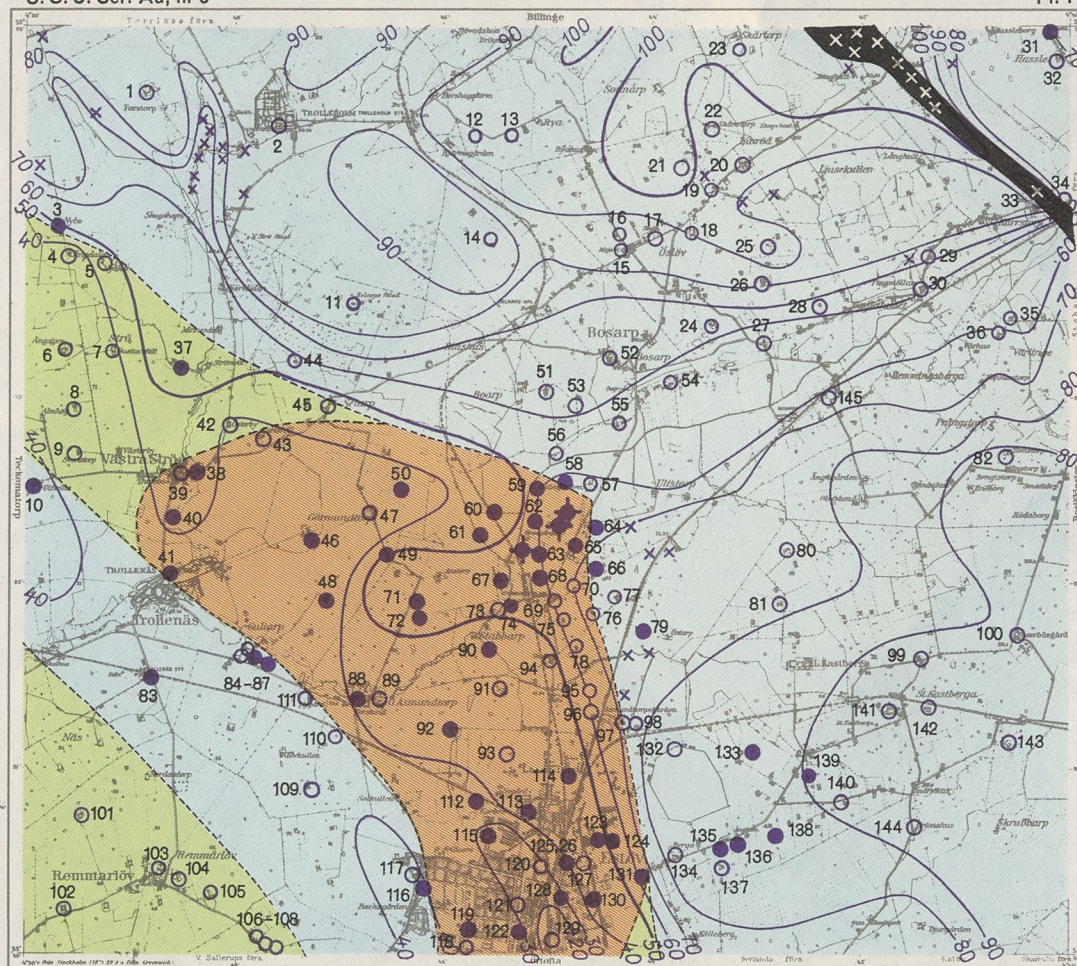










Berggrundskarta till agrogeologiska kartbladet Trollenäs

av Erik Mohrén

S. G. U. Ser. Ad, nr 8

Pl. 1



-  Rät-lias
-  Kågeröd
-  Ordovicium-silur
-  Diabasgång
-  Observationspunkt för berggrunden
-  Schakt, nedlagt
-  Djupborrhål och brunnar (fylld cirkel provbelagd borring med avseende på berggrunden)
-  Höjdkurvor för berggrundsytan: 70 över havets nivå i m

Skala 1:75 000 0 1 2 3 4 5 km