





**GEOPHYSICAL GROUND SURVEYS**  
(GEOFYSISKA MARKMÄTNINGAR)

**Method:**  
Metod:

-  **magnetic, vertical component**  
magnetisk, vertikala komponenten
-  **gravimetric**  
gravimetrisk
-  **electro magnetic (slingram)**  
elektromagnetisk (slingram)

**Scale of maps**  
Skala för kartor

-  **1:2000**
-  **1:5000**
-  **1:8000 | 1:10000**
-  **1:20000**

**single and combined**  
**magnetic|gravimetric**  
separata och kombinerade  
magnet-och gravimetriska

**29K VITTANGI**

Skala 1:100 000