SVERIGES GEOLOGISKA UNDERSÖKNING

Stänglighet, horisontell
Lineation, horizontal

Stänglighet med gradtal för stupning
Lineation, plunge in degrees

Stänglighet med okänd stupning
Lineation, plunge unknown

Veckaxel, horisontell
Fold axis, horizontal

Veckaxel med gradtal för stupning
Fold axis, plunge in degrees

Skiffrighet, med gradtal för stupning / do, vindlande
Foliation, dip in degrees / do, variable

Skiffrighet, vindlande, med vertikal stupning
Foliation, variable, vertical dip

Skiffrighet, med vertikal stupning / do, horisontell
Foliation, vertical dip / do, horizontal

Skiffrighet, med angiven stupningsriktning / do, vindlande
Foliation, dip direction indicated / do, variable

Skiffrighet, med okänd eller varierande stupning / do, vindlande
Foliation, dip unknown or variable / do, variable

Morfologisk linje (lineament)
Morphological lineament

B — Större förkastning. B=breccia
Major fault. B=breccia

Revers förkastning, brant
Reverse fault, steep

Sprickzon, enbart indikerad genom flygmagnetisk mätning
Fracture zone, only indicated by aeromagnetic survey

Strukturell och metamorf provinsgräns
Structural and metamorphic province boundary

Penetrativ, plastisk skjuvdeformation
Penetrative, plastic shear deformation

Stråkvis till semipenetrativ, plastisk skjuvdeformation
Zonal to semipenetrative, plastic shear deformation

45,5 — Höjd över havet i meter
Height in metres above sea level

Höjdkurvor (ekvidistans 5 meter)
Contour lines (interval 5 metres)

För utförligare definition av beteckningarna hänvisas till kartbladsbeskrivningen.

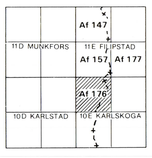

Topografiskt underlag, delvis reviderat, enligt avtal med Lantmäteriverket
Geografiska längden är räknad från Greenwich. Gauss' projektion.
Godkänd ur sekretessynpunkt för spridning. Lantmäteriverket 1990-12-07

Skala 1:50 000

1 0 1 2 3 4 5 km

Flygbildstolkningen har utförts av Sam Sukotjo och sammanställningen av Carl-Henric Wahlgren.

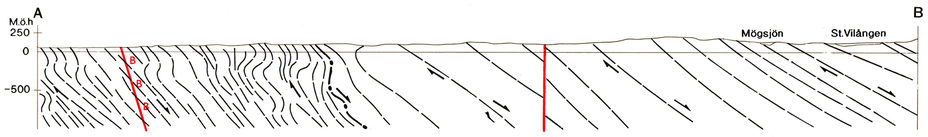

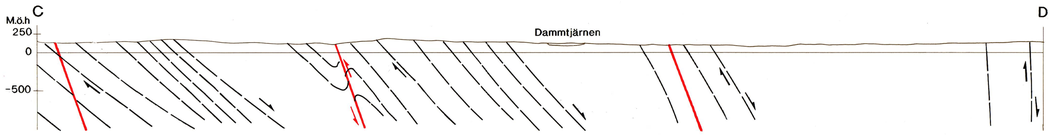

Printed in Sweden by MO Print AB, Uppsala 1992

SGU serie Af nr 176
STRUKTURGEOLOGISKA KARTAN
10 E KARLSKOGA NV