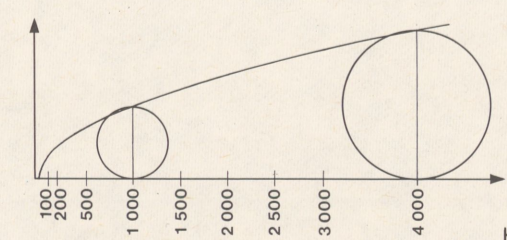


ÖSTERGÖTLANDS SEDIMENTÄRA BERGGRUND

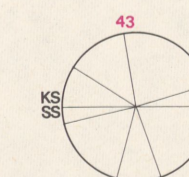
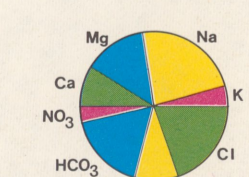
Hydrogeologisk översikt

Grundvattnets kemiska sammansättning  
 Chemical composition of groundwater

Specifik ledningsförmåga  
 Specific conductance



Milliekvivalentprocent  
 Percentage of total meq/l



- 43 Brunnnummer  
Well number
- 84 Brunnsdjup i meter  
Depth of well in metres
- KS Lagerföljdens översta och understa lager  
Stratigraphic sequence, uppermost and lowermost layer.
- KS Kalksten  
Limestone
- SK Skiffer  
Shale
- SS Sandsten  
Sandstone
- UB Urberg  
Crystalline basement

Topografiskt underlag enligt avtal med statens lantmäterverk:  
 Topografiska kartan över Sverige, delvis reviderad.  
 Geografiska längden är räknad från Greenwich, Gauss' projektion.  
 Godkänd ur sekretesssynpunkt för spridning, Statens lantmäterverk 1979-02-02

Sammanställd av Per Engqvist 1977.

Skala 1:100 000



LiberKartor, Stockholm—1979