

Ågronomiskt Geologisk Karta

öfver

TORREBY

i

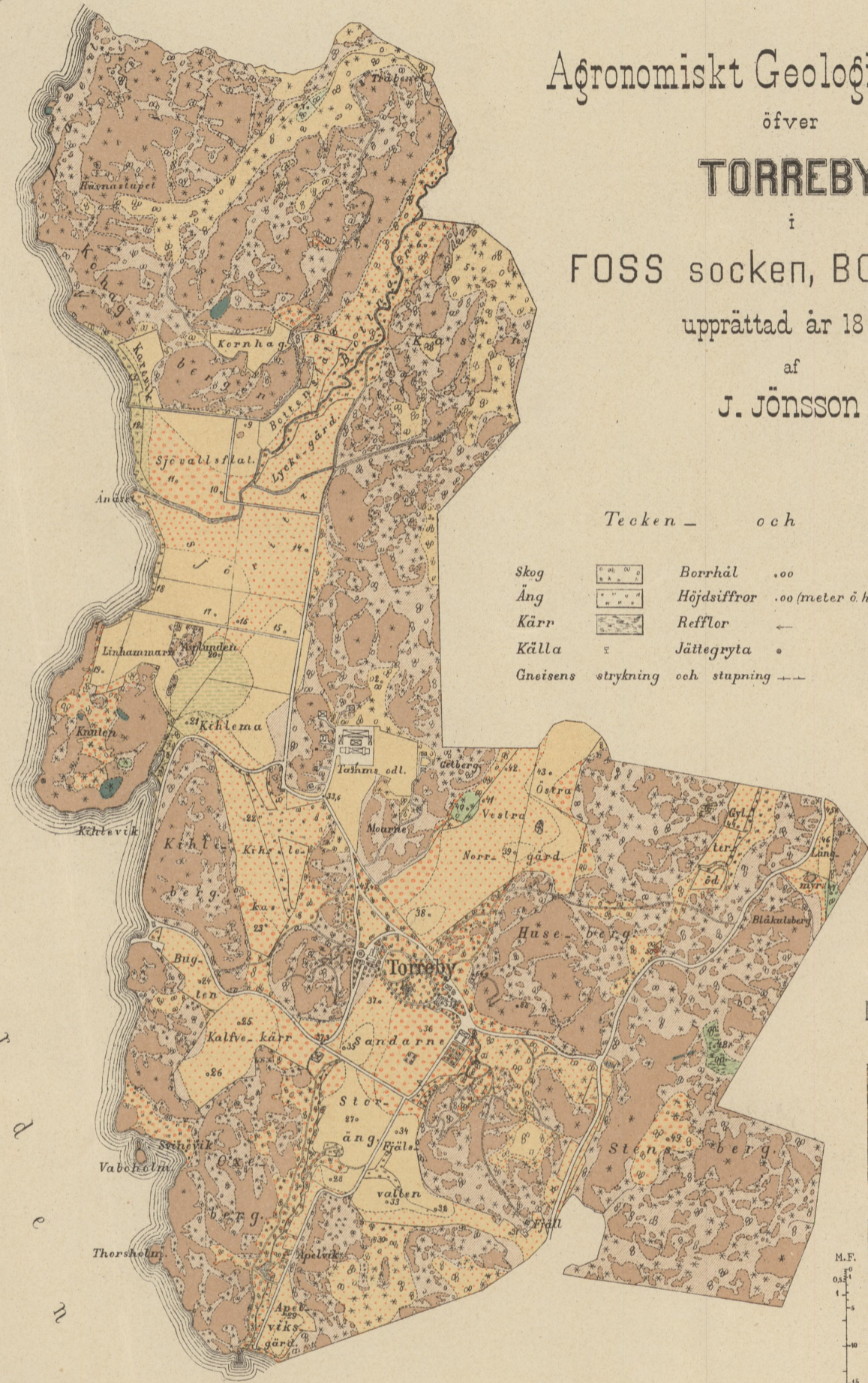
FOSS socken, BOHUS län

upprättad år 1889

af

J. JÖNSSON

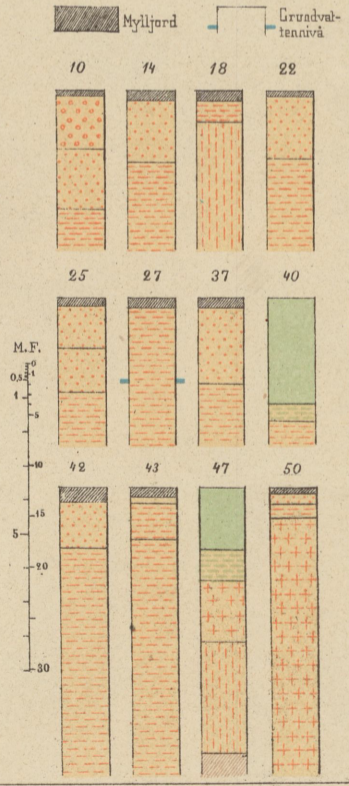
A
C
1
1
C
P
S
A
1
1
0
P
S
N
S




Tecken - och färgförklaring:

- | | | | | | |
|---------------------------------|-----|------------|--------------------|--|-------------------|
| Skog | | Borrhål | ..oo | | Messtorf |
| Ång | | Höjsiffror | ..oo (meter ö. h.) | | Torfdy |
| Kärr | | Refflor | ← | | Svåmsand |
| Källa | ⊕ | Jättegröta | • | | Svåmlera |
| Gneisens strykning och stupning | --- | | | | Åkerlera |
| | | | | | Finare svallgrus |
| | | | | | Gröfre |
| | | | | | Skalbädd |
| | | | | | Glacial lera |
| | | | | | Glacial mergel |
| | | | | | Jökulgrus (morän) |
| | | | | | Pegmatit |
| | | | | | Gneis |

Borrprofiler:



SKALA 1:15 000.



Heklar Tunmland