











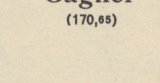
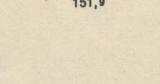

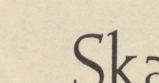


JORDARTSKARTA ÖVER KOPPARBERGS LÄN

Utarbetad vid
SVENSK GEOLOGISKA UNDERSÖKNING
av
G. LUNDQVIST
1948

TECKENFÖRKLARING

-  Frostjord
-  Frostsprängt berg
-  Myrar
-  Älvsediment, svämsand, svämpera
-  Flygsand
-  Styvare leror
-  Finmo, mjåla-mjållera
-  Sand och grovmo
-  Grus
-  Isålvssand, d:o överlagrad av myrar
-  Isålvsgros och rullstensåsar
-  Morån, grusig och sandig
-  — moig och lerig
-  — stor- och rikblockig
-  — normalblockig
-  — blockfattig
-  — svallad
-  Morånlera
-  Kalt berg
-  Kalfjällsgräns
-  Räfflor
-  Jättegryta
-  Fixpunkt
-  Gagnef Fixpunkt i Gagnefs kyrka
-  Tubavägd höjdpunkt
-  Barometerbestämd höjdpunkt

Skala 1:250 000

0 5 10 15 20 25 30 km

