

SK 1/Rabe

1988-12-16


Dnr 403-47R/1986

Procordia AB
Att: Tore Nilsson
Box 2278
103 17 STOCKHOLM

Slutkarta - över skifferbrytning vid Kinnekulle - Kinnekleva

Vi har mottagit den översända dokumentationen över skifferbrytningen i Kinnekulle-Kinnekleva och registrerat handlingarna såsom slutkarta, även om kraven på sådan under rådande förutsättningar ej helt har kunnat uppfyllas.

Med vanlig hälsning


Örjen Wiland

Datum

1988-12-02

Södra Bergmästardistriktet
Holmgatan 16
791 71 FALUN

ku

BERGMÄSTARDISTRIKTET
SÖDRA DIS TRIKTET
D.nr. 403-47R/86
INK. 1988-12-09
<i>[Signature]</i>

Kinnekulle- och Kinne-Kleva Koncession nr 1 och nr 2 i
Skaraborgs län

Med anledning av Er skrivelse 1987-12-11, D-nr 403-47R/1986, översänder vi härmed slutkarta med dokumentation, som på vårt uppdrag upprättats av överlantmätarmyndigheten i Skaraborgs län.

Med vänlig hälsning

Svenska Skifferolja AB

[Signature]

Tore Nilsson

Bilagor:

3 kartor i originalkopia

Redogörelse med teknisk beskrivning, 1988-11-07

(Dnr: 514 88 5)

Förteckning över fastigheter inom koncessionsområdena A, B och C med tre kartbilagor, daterad 1988-11-28.

Kopia av vår skrivelse till berörda fastighetsägare, daterad 1988-11-08.

TN19/Ann26



Karta med redovisning av underjordiska tunnlar m m för skifferbrytning i Kinne-Kleva på Kinnekulle, Götene kommun.

Lantmäteriet i Mariestad, genom överlantmätarmyndighetens tekniska enhet, har på uppdrag av Svenska Skifferolje Aktieföretaget redovisat på karta befintliga underjordiska tunnlar m m som anlades i samband med skifferbrytningen vid Brattefors i Kinne-Kleva.

Gällande lagstiftning inom området anger att när gruvbrytning o d avbryts eller avslutas, ska slutkarta upprättas på grundval av upprättad gruvkarta.

Någon gruvkarta eller motsvarande har såvitt kunnat utrönas inte upprättats. Vissa enklare arbetsritningar har dock påträffats. Arbetena under jord avbröts under senare delen av 1940-talet.

Tunnelsystemet står helt eller delvis under vatten. Med roddbåt har undertecknad nått fram till tunnelförgreningen mot dagbrottet. I augusti 1988 var tunneln till hälften fylld med vatten vid denna punkt. Någon direkt inmätning av tunnelsystemet i denna del låter sig inte göras. En tömning av tunnelsystemet på vatten har bedömts orealistisk, dels av praktiska skäl, dels ur ekonomisk synvinkel.

Uppläggningsen av redovisningen har skett i samråd med företrädare för bergmästarämbetet .

Sålunda har inte någon regelrätt slutkarta upprättats. Tunnelsystemet har mätts in i de delar det praktiskt har varit möjligt. I övrigt har tunnelsystemet redovisats dels med hjälp av ovan jord återfunna och inmätta luftschakt, dels med ledning av tillgänglig ritning som redovisar utbrutet område t o m den 31 december 1945.

Inmätningen har anslutits till befintligt stomnät i området (befintliga stompunkter ovan mark har inte redovisats). Det antecknas att inmätningen i "huvudtunneln" har utförts med hjälp av ett s k flygande tåg, dvs utan anslutning åt nordost.


Redovisade fastighetsgränser har lagts in med hjälp av befintliga laga kartor (i vissa fall med transformation mellan olika koordinatsystem). Fastighetsgränserna har sålunda inte mätts in på marken.



Under arbetets gång har diskuterats berglagrets tjocklek vid det dagbrott där brytning sker fortfarande, dvs hur djupt under botten på dagbrottet den förmodade tunneln är belägen. Om man utgår ifrån taknivån för de avvägda punkterna längst in i "huvudtunneln" och beräknar en förmodad höjd på tunnel-taket under brottet, kan berglagrets tjocklek uppskattas till ca 20 meter.

Någon redovisning av geologisk information har inte skett.

För Lantmäteriet



Peter Nyström
Länslantmätare

SKTRabc.

REDOVISNING AV UNDERJORDISKA TUNNLAR FÖR SKIFFERBRYTNING
I KINNEKLEVA PÅ KINNEKULLE
GÖTENE KOMMUN

KOORDINATSYSTEM: 5 gon V 64:14 1938
HÖJDSYSTEM: RH 00

Koordinatförteckning

	PUNKT NR	X	Y	Z	MARK
514885 GRÄ	503	91612.20	90910.14	107.07	RM
	504	91617.71	90809.30	106.62	RB
	505	91646.13	90918.84		RM
	506	91701.41	90928.50		RM
	507	91751.15	90937.84		RM
	508	91759.85	90939.26		RM
	509	91801.45	90947.30		RM
	510	91828.86	90951.50		RM
	511	91688.98	90821.92		RM

RM = RÖR I MARK

RB = RÖR I BERG

I tjänsten



PETER HELENTIUS

1988-11-08



Förteckning över fastigheter inom Svenska Skifferolja AB:s koncessionsområden vid Kinne-Kleva och Kinnekulle i Götene kommun.

- ./. Koncession 1 och 2
(område A och B fk 08381,08382, 08391, 08392), se bilaga
- Arnemossen 2:1, 3:1, 23:1
- Brattefors 2:2, 2:3
- Kleva 16:20, 16:21, 26:2
- Sandtorp 2:3, 2:4, 2:13-2:32, 2:35-2:42
- Sandtorp 3:1, 3:3
- Sandtorp s:2 (Deläggande fastigheter Sandtorp 2:3, 2:4, Ässgärdet 1:12)
- Sandtorp ga:1 (Deläggande fastigheter Sandtorp 2:4, 2:13-2:32, 2:35-2:40)
- Sandtorp ga:2 (Deläggande fastigheter Arnemossen 2:1, 3:1, 4:1, 5:1, 23:1, Brattefors 2:4, Kleva 16:20-16:21, Sandtorp 2:3-2:4, 2:13-2:32, 2:35-2:40, 3:1, 3:3, Ässgärdet 1:12).
- Ässgärdet 1:12
- Örnekulla 1:8, 1:9, 1:10
- Örnekulla 2:6, 2:7
- Örnekulla 3:7, 3:8
- Samf mark till Kleva by (Deläggande fastigheter Gröneberg 14:2, 14:3, Kleva 4:7, 4:9, 4:22, 4:23, 4:24, 10:2, 10:3, 12:5, 16:20, 24:4, 25:1, 26:2, 27:1)
- Samf mark till Sandtorps by (Deläggande fastigheter Sandtorp 1:16, 2:3, 2:4, 3:1, Ässgärdet 1:12)
- Samf mark till Österplana by = Hönsäter s:1 (Deläggande fastigheter se under Kinnekullekoncessionen)



./.
Kinnekullekoncessionen
(område C fk 08391, 08392), se bilaga

Hönsäter 7:1, 7:10, 7:18, 7:19, 7:36, 7:37, 7:39, 7:42,
7:46

Hönsäter 14:1, 15:1, 16:1, 17:1, 21:1, 33:1, 34:1,
39:1, 40:1

Hönsäter s:1 (Deläggande fastigheter Hönsäter 7:1,
Kleva 24:4, Skagen 6:3, 6:4, Törnsäter 1:4,
1:25, 7:1, Örnekulla 7:1)

Hönsäter ga:6 = Kinnekullevägens samfällighetsförening.

Örnekulla 7:1

Österplana 1:4, 1:5, 1:6, 1:7, 3:5, 3:7 3:16, 3:23, 6:12,
6:27, 6:29, 13:1, 14:1, 15:1

Enligt uppdrag:

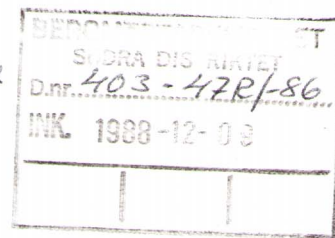
Britta Nilsén

Britta Nilsén

Svenska Skifferolja AB
Box 7827
103 97 Stockholm

1988-11-08

Skara Stiftsnämd
Skogsförvaltningen
Box 173
532 23 SKARA



Kinne-Kleva koncession nr 1 och nr 2 samt Kinnekullekon-
sionen i Skaraborgs län

Som tidigare koncessionsinnehavare för ovannämnda konces-
sioner får vi meddela att dessa koncessioner upphört att
gälla den 20 september 1986.

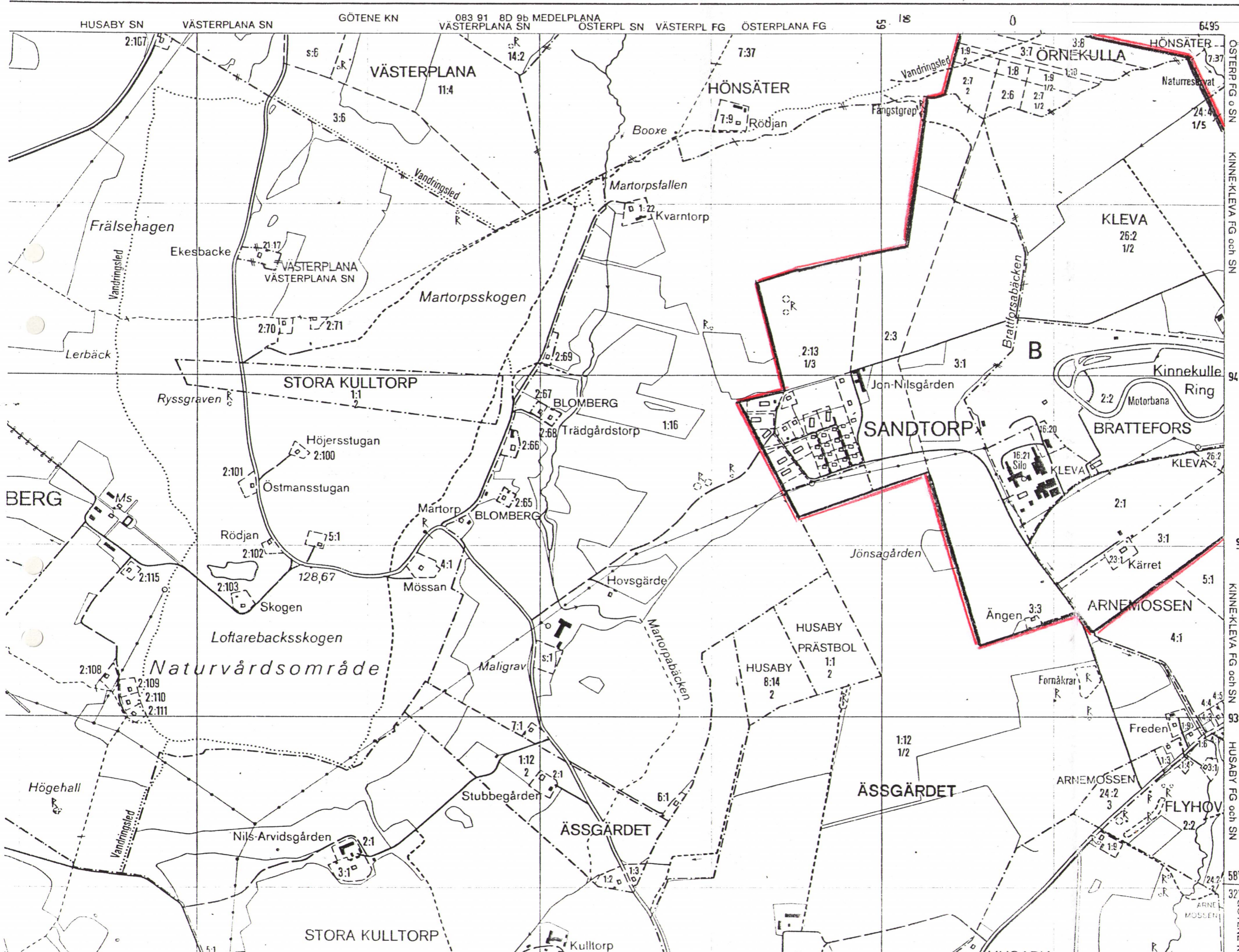
Svenska Skifferolja AB

Olle Uddgren
enligt uppdrag

Berörda fastigheter bl a Hönsäter 7:1, 7:18, 7:19,
Hönsäter 40:1 i Götene kommun

(128 xx av detta brev utskäda)

30/11-88



REGISTERKARTA

Län	Skaraborg
Kommun	
Deloriginal	
Fastighetsoriginal	

- ++ + ++ Riksgräns m riksröst
 - + - + - + Länsgrens
 - --- Kommungräns
 - - - - - Traktgräns
 - - - - - Fastighetsgräns
 - - - - - Registeromr.-gräns (i vissa län)
 - - - - - Annan gräns
 - || || Dubbla ryttare mark sockengräns
 - || || Enkla ryttare mark församl./kbfgräns
- Anm Avbruten gräns i vatten anger att gränsen ej är fastställd

HAGA		Traktnamn
Ånn	Bysjön	Övriga namn
1:2		Block- och enhetsnummer
1/2		Områdesnr/antal områden
II		Antal områden (i vissa län)
1:2A		Samjelotter av 1:2
1:2B		Samjelotter av område gemensamt för 1:2 och 1:3
[1:2]		Fastighet ej redov. med gränser
[1:3]		Stadsägonnummer (i vissa län)
123AB		Samfällt område
s:2		Fiskesamfällighet
fs:3		Gemensamhetsanläggning
ga:4		Ledningsrätt
Lr		Delat område
d		Sammanföringstecken
< >		

- ==== Motorväg
- ==== Allmän väg, dubbla körbanor
- ==== Allmän väg, minst 7 m bred
- ==== Allmän väg, 5-7 m bred
- ==== Allmän väg, mindre än 5 m bred
- --- Vägtunnel
- --- Allm. v. und. bygn.
- --- Vattendrag och strandlinje
- Mb Byggnadsminne, byggnadsminnesmärke
- R R R Fasta fornlämningar
- R R R Fasta fornlämningar, flera fastigheter berörda
- (R) Fasta fornlämningar utan synlig begränsning
- R Måstolpe

fk 083 91

fk 08382




nisk karta

eva 8D 8c

s län

ep 1985

ECKENFÖRKLARING

- skild bilväg
- skild  e bilväg
- aktörväg
- elväg
- gstig
- väg, enkelspårig
- väg, dubbelspårig
- ortsbana
- gränslinje i skilda plan
- svägstunnel
- kanal, skidlift o d
- fördning (fördelningsledning),
stformator
- fördning (stam- eller
anledning)
- g b
- gbro, spång
- a
- al med sluss
-  Dambyggnad, korbar
-  Dambyggnad, gångbar
- Vattendrag
- Vattendrag under jord
- Vattendrag med början
i gräns
- torn
- riga fyrar
- marke
- rka el kapell med resp utan torn
- ggravningsplats
- svudbyggnad till gods, bruk o d eller
övre friliggande bostads hus
- stads hus
- stads hus, avsett som bostad
- land efter bebyggelse

