

Karta

öfver

Grind-Grufvan


Belägen i

Hjulsjö Soeken af Örebro Län

Upprättad År 1886,
på grund af mätning afslutad den 23 April s. å,
af *C. Carlström*

Der till behörig genom Bergsöfverstyrelsens beslut af den 27 Mars 1885

Skala 1:800

 100 Meter

No 43.

Beteckningar


 Jernmalm  Lagerart  Granulit  Kalksten

----- Baslinje för Utmålet

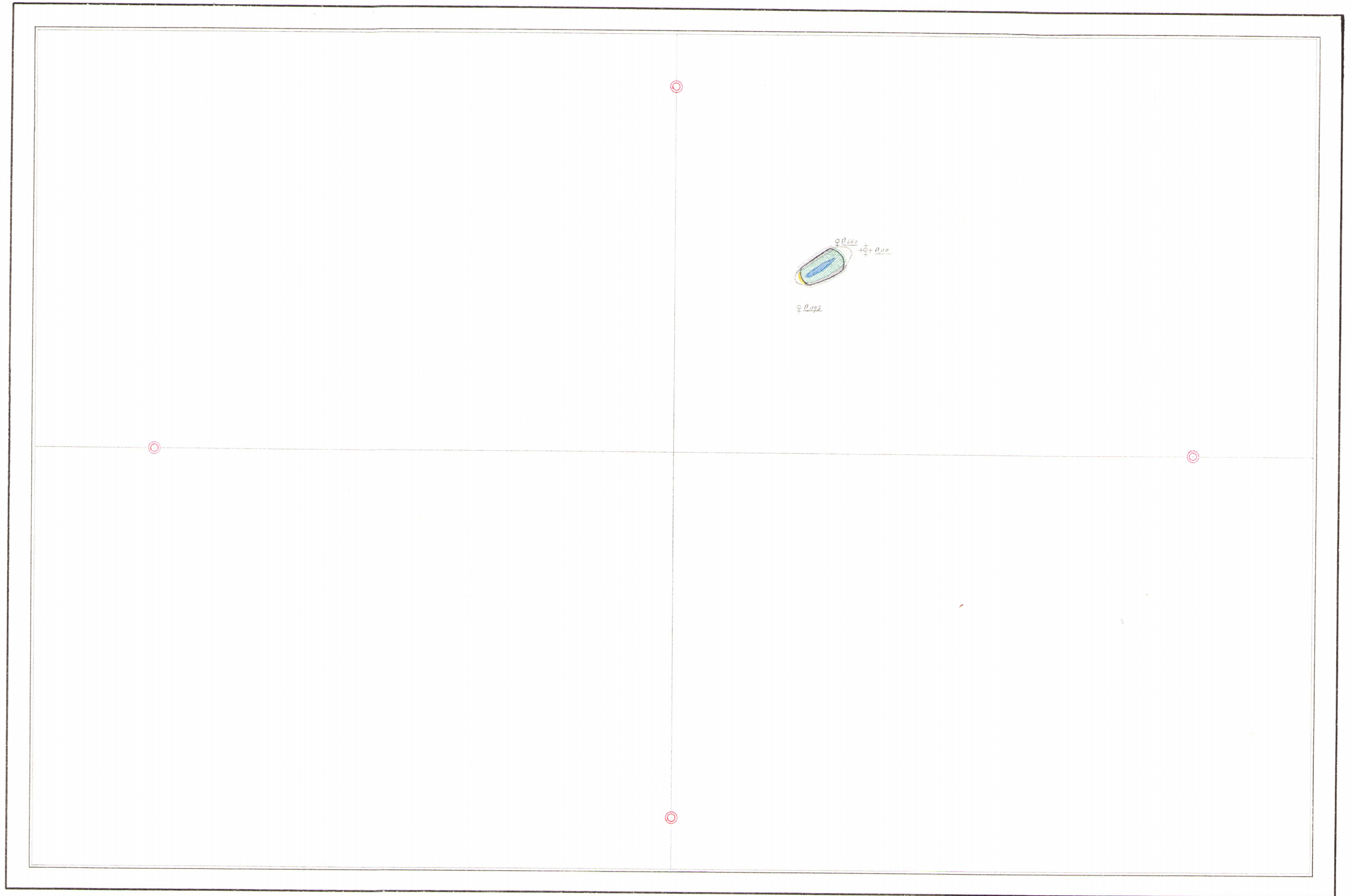
====+==== Ufraktsbana på bockar

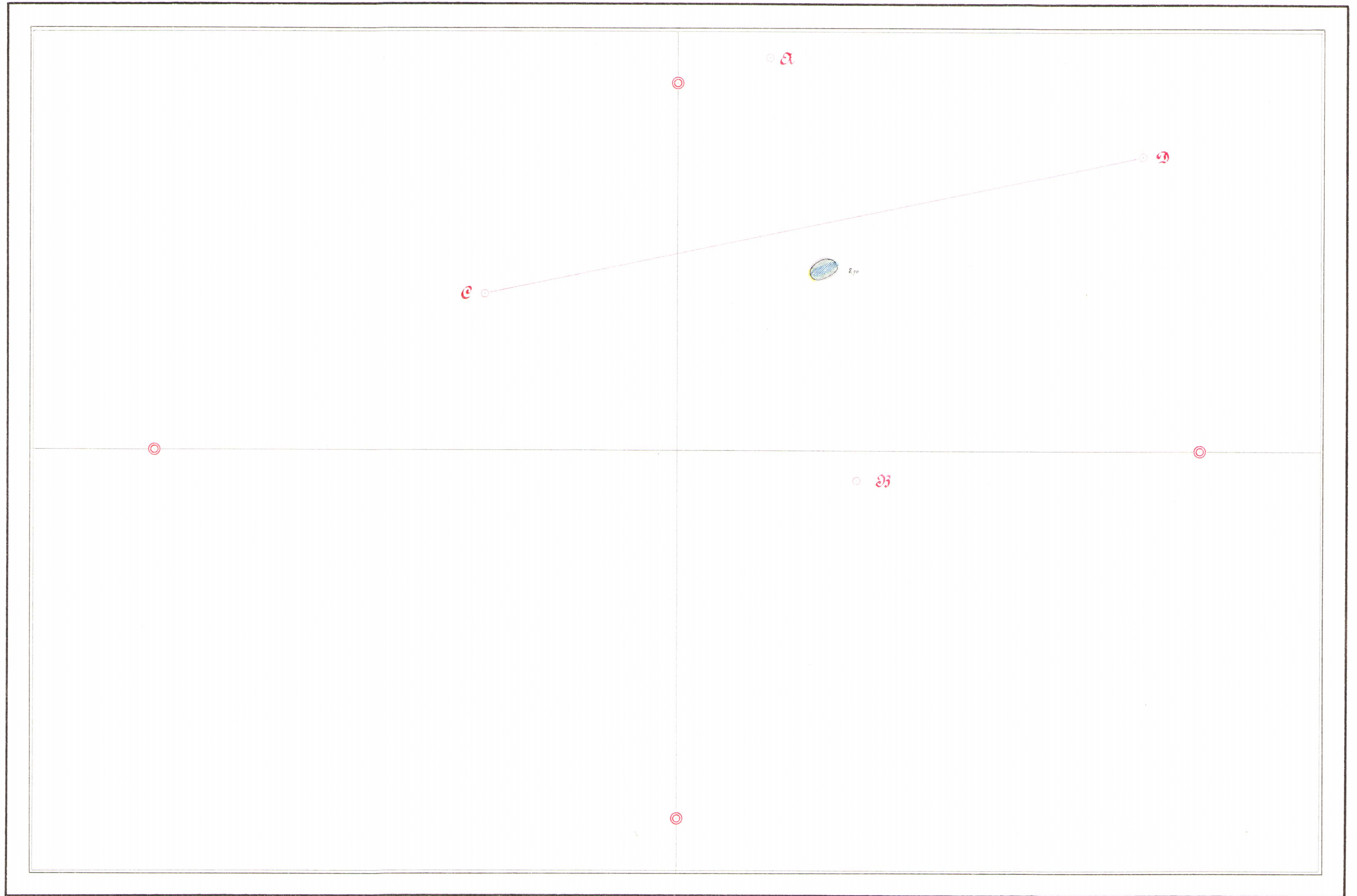
----- Linledning


----- Konstledning




11276





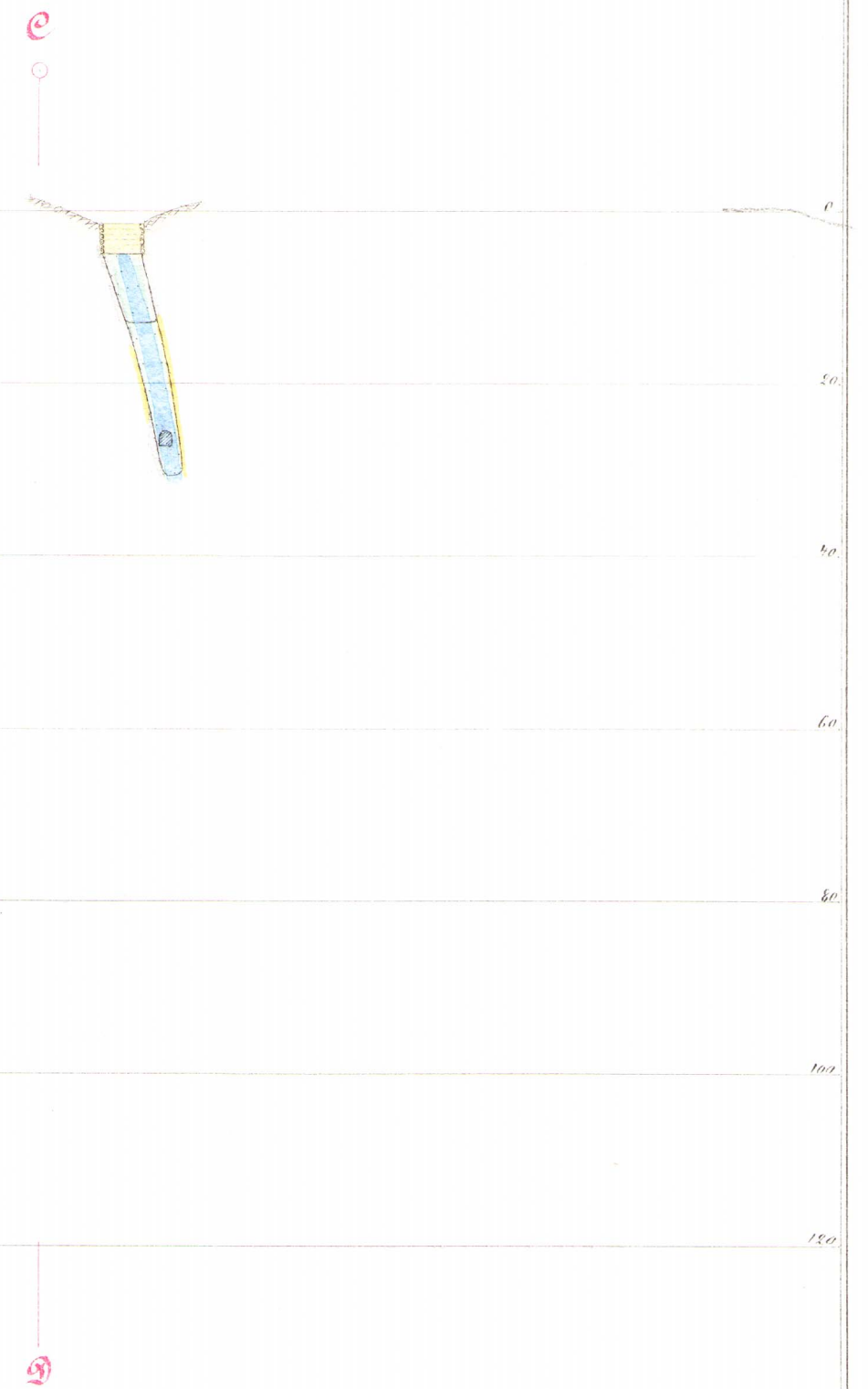


Längdprofil efter **CD**



B

Tvärprofil efter **AB**



D

Grindgrufoan är belägen i Hjulsjö²
socknen af Örebro län c^{ca} 700 meter sydost
om Eviddbergs grufvofält och c^{ca} 8 kilometer
från Hjulsjö by.

När grufoan först började arbetas är ej
med visshet kändt, men 15 Februari 1872 in-
smittades den ånyo och 29 Juni 1874 lades
utmålet, 820 fot i längd och 420 fot i bredd.

Eganderätten till grufoan innehafves af
ett bolag.

Under åren 1885-86 har brutits 2770
centner malin.

Den fasta berggrunden, där grufoan är
belägen, består af granulit. Malnlagrets
styfning är i SO-NV. med en slafning af
c^{ca} 78^o åt NO. Malmen utgöres af svart-
malin, till sina egenskaper lika den från det
närbelägna Eviddberget, samt omgifven af grön-
skarn (Gypsten) &