En privatperson har inkommit med en gåva till myndigheten i form av en gruvkarta för Gustafsbergsgrufvan. Överlåtelse återfinns i diariet för Sveriges geologiska undersökning, 462-881/2019.

Gruvkartor har traditionellt funnits i två kopior, en som förvarats hos Bergsstaten och en som förvarats hos gruvägaren. En gruvkarta överlämnas från gruvägaren löpande under en gruvas drift och då gruvan går ur produktion – detta kallas slutkarta. Den har därför särskild vikt som handling när den överlämnas till Bergsstaten. Inkomna gruvkartor registreras i gruvkartematriklar hos Bergsstaten. Bergsstaten har sedan tidigare en gruvkarta över den aktuella gruvan som inkommit under vanliga förhållanden - arkiverad som JIb:58a i arkivet ”Bergmästaren i mellersta distriktet”.

Den nyinkomna gruvkartan har vissa ändringar som har gjorts efter den gruvkartan vi har sedan tidigare, det är därför av intresse att omhänderta den nyinkomna gruvkartan samt att tillhandahålla den via Sveriges geologiska undersöknings internettjänst ”Gruvkartor” (https://apps.sgu.se/gruvkartor/). Den nyinkomna gruvkartan arkiveras som JIb:58b i arkivet ”Bergmästaren i mellersta distriktet” med den text du nu läser. Den återfinns på grund av hur den inkommit inte i någon gruvkartematrikel eller tillhörande diariesystem.

Den nyinkomna kartan har inte förvarats hos Bergsstaten eller Sveriges geologiska undersökning förrän 2019. Ev. ändringar eller kompletteringar som gjorts jmfr. den tidigare inlämnade gruvkartan kan därför inte garanteras vara korrekta, men det finns heller ingen anledning att misstro informationen.

Christofer Engzell,
Arkivassistent Sveriges geologiska undersökning 2019

GUSTAFSBERGS-GRUFVAN

RAMSBERGS SOCKEN

VESTMANLANDS LÄN.

Kompletterad af Karl Köjer den 16/3 1900.
" " Th. Dahlblom - 23/10 1900
" " Georg Carlstm. - 21/8 1908.
" " dº 3/8 1909.
" " Karl Sidenvall - 1/10 1915; mätn. avsl. d 9/9 1915
" " Karl Sidenvall - 14/8 1916, " " - 29/6 1916
" " Rikt Lundgren 9/5. 1921

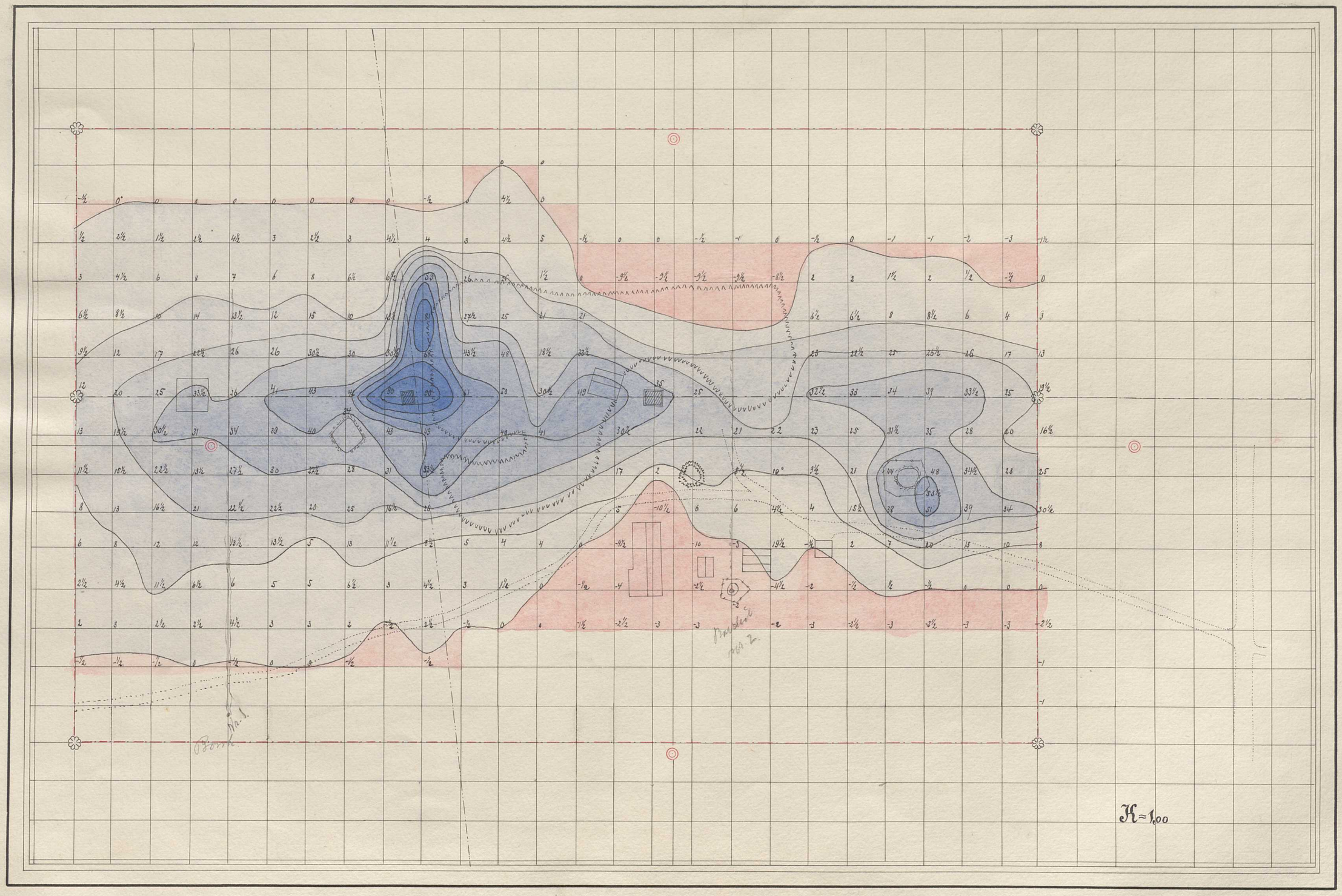
K=1,00

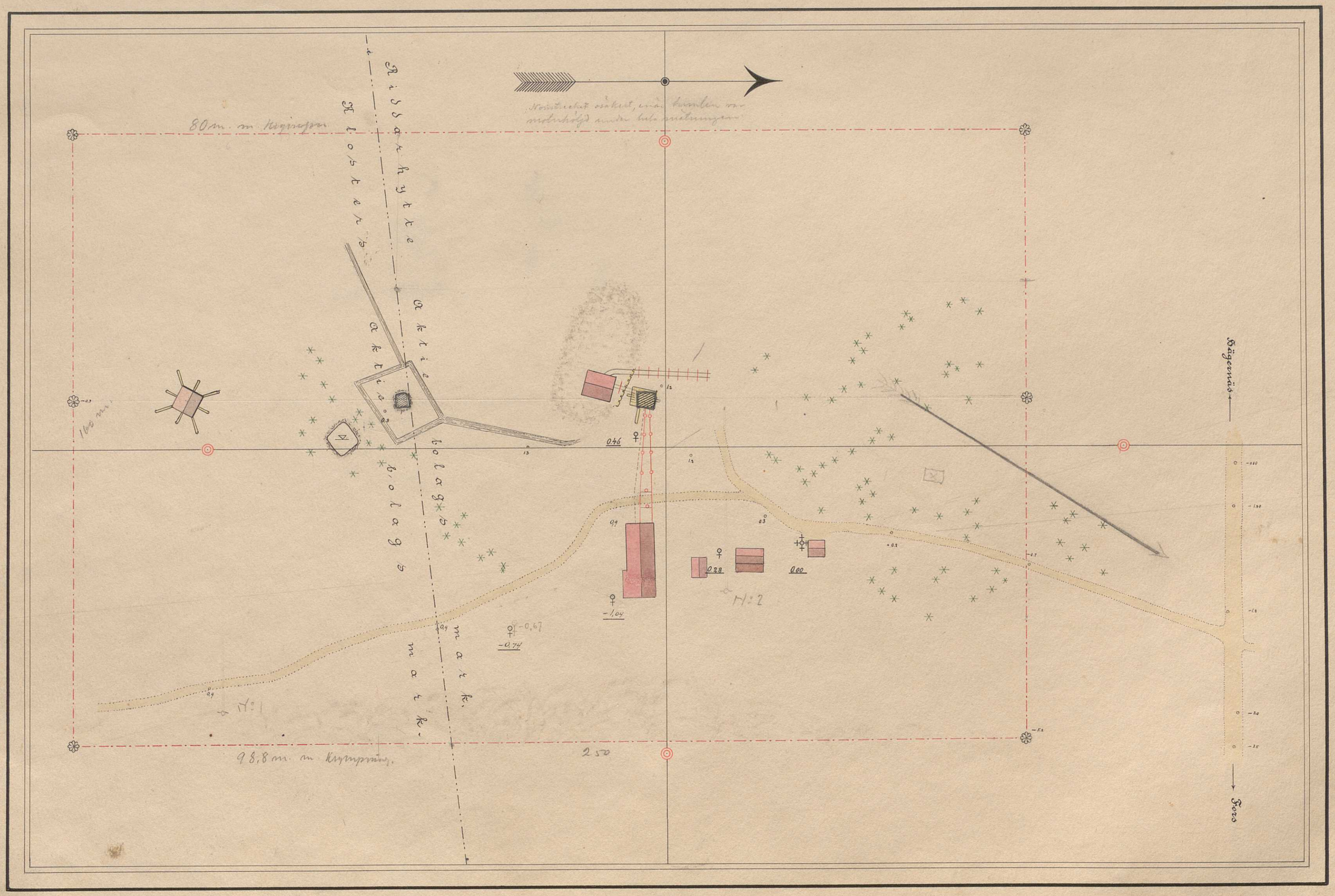

Nordrecht osäkert, enär kunden var
moluhöljd under hela mätningen
80 m. m. Kryssen
Riddarhytte
Klosters
Aktie
Aktie
bolags
bolags
mark.
mark.
160 m.
98,8 m. m. Krymping.
250
Hägernäs
Fors
0.46
0.28
0.00
-1,04
-0,67
-0,74
N:1
N:2

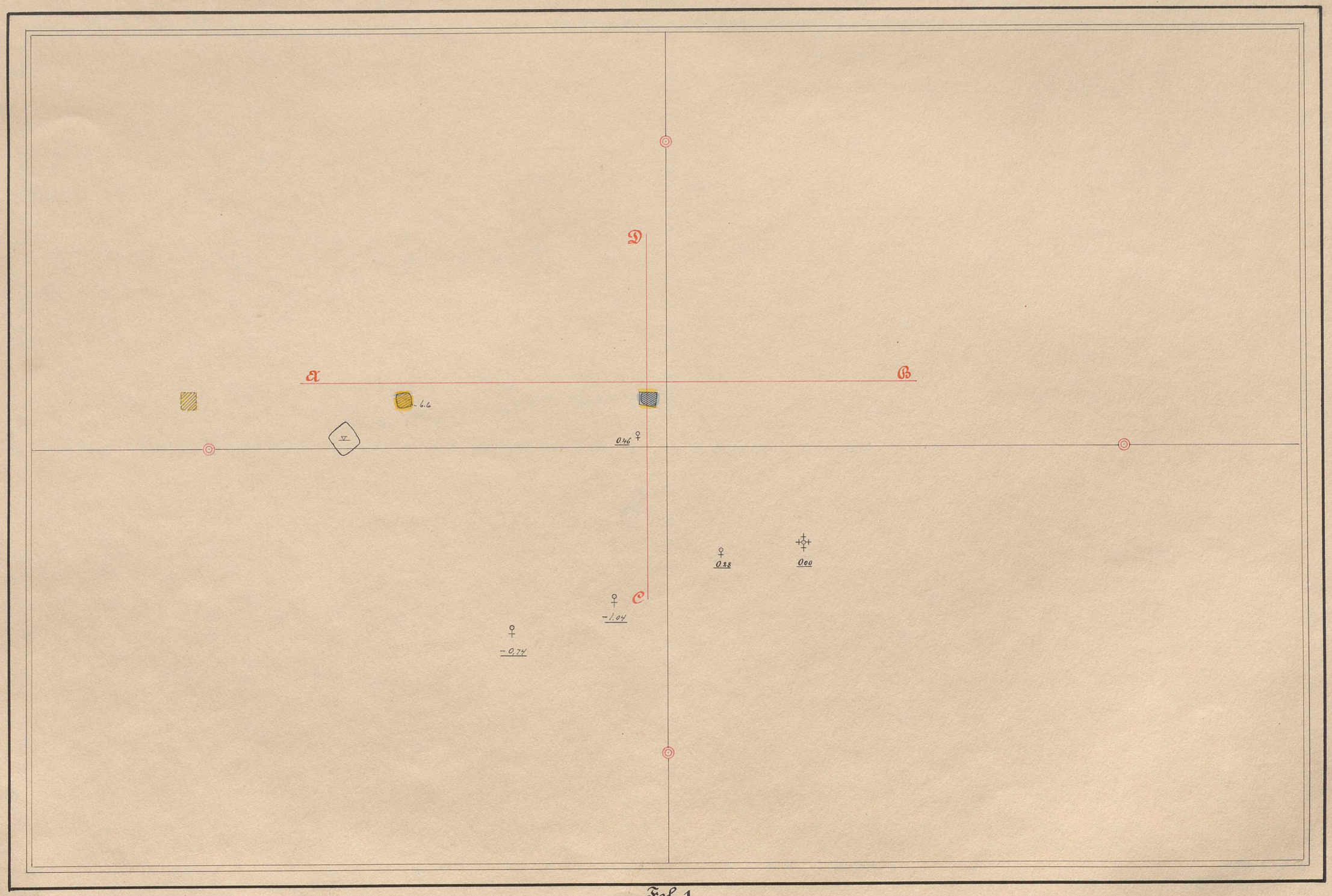

Fol. 1

Middelhedd = 2.9 m
Längd = 95 "
Area = 275 kvm

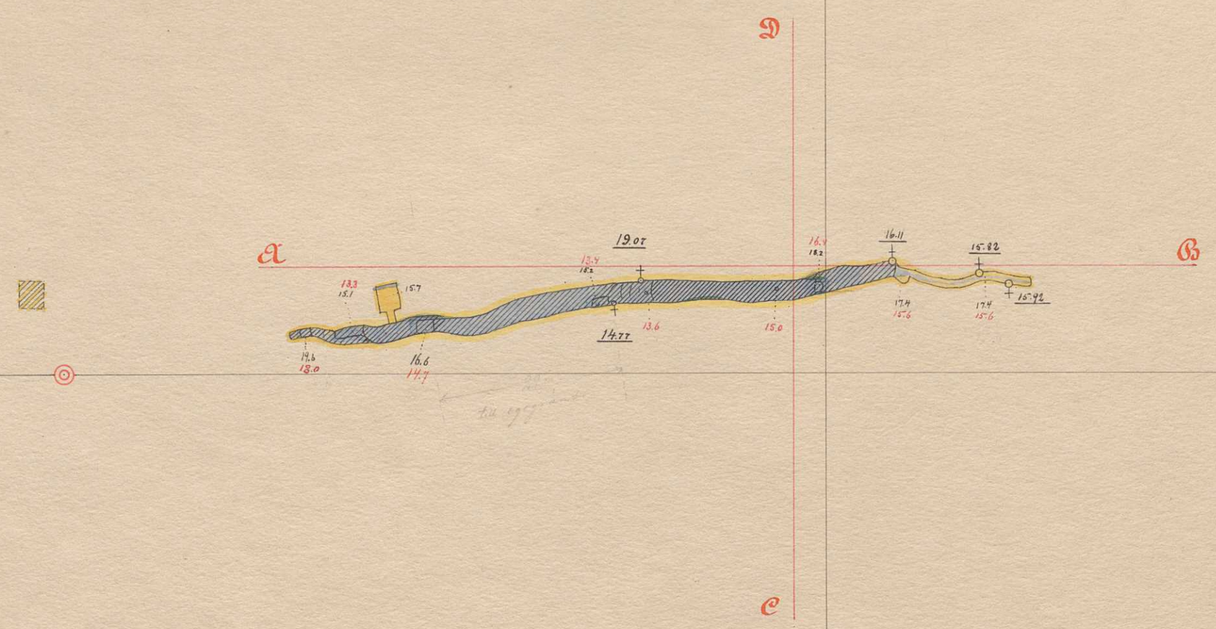

Fol. 2

Medelbredd = 3.6 m
Längd = 98 m
Area = 353 kvm

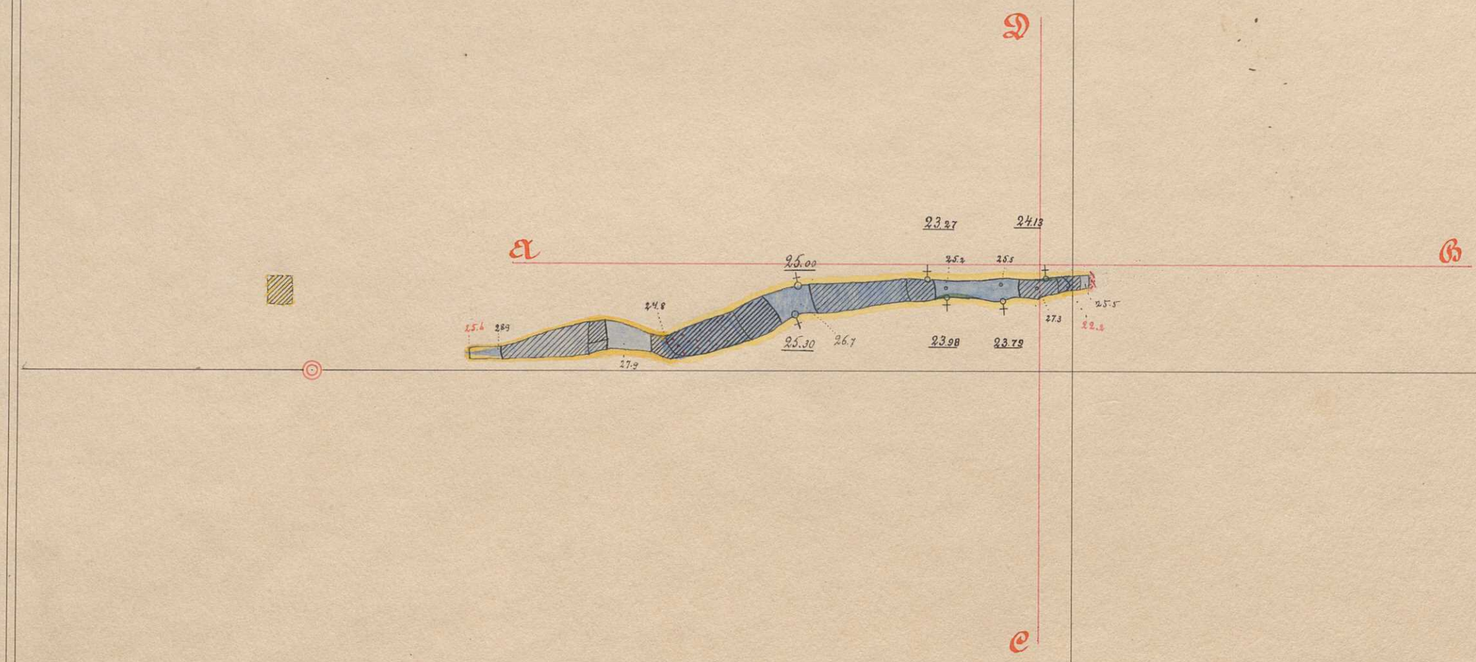

Fol. 3

Medelbredd 4,75 m
Längd = 12,65 m
Yta = 60,1 kvm

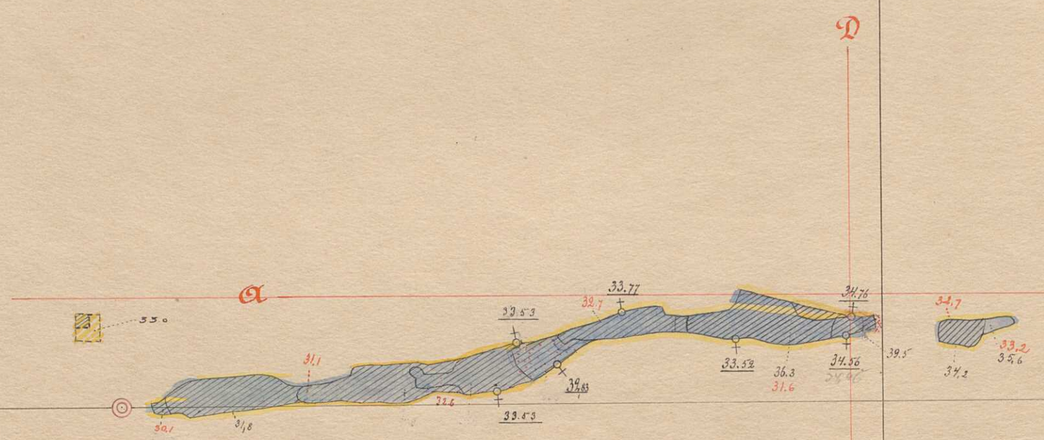

Fol. 4.

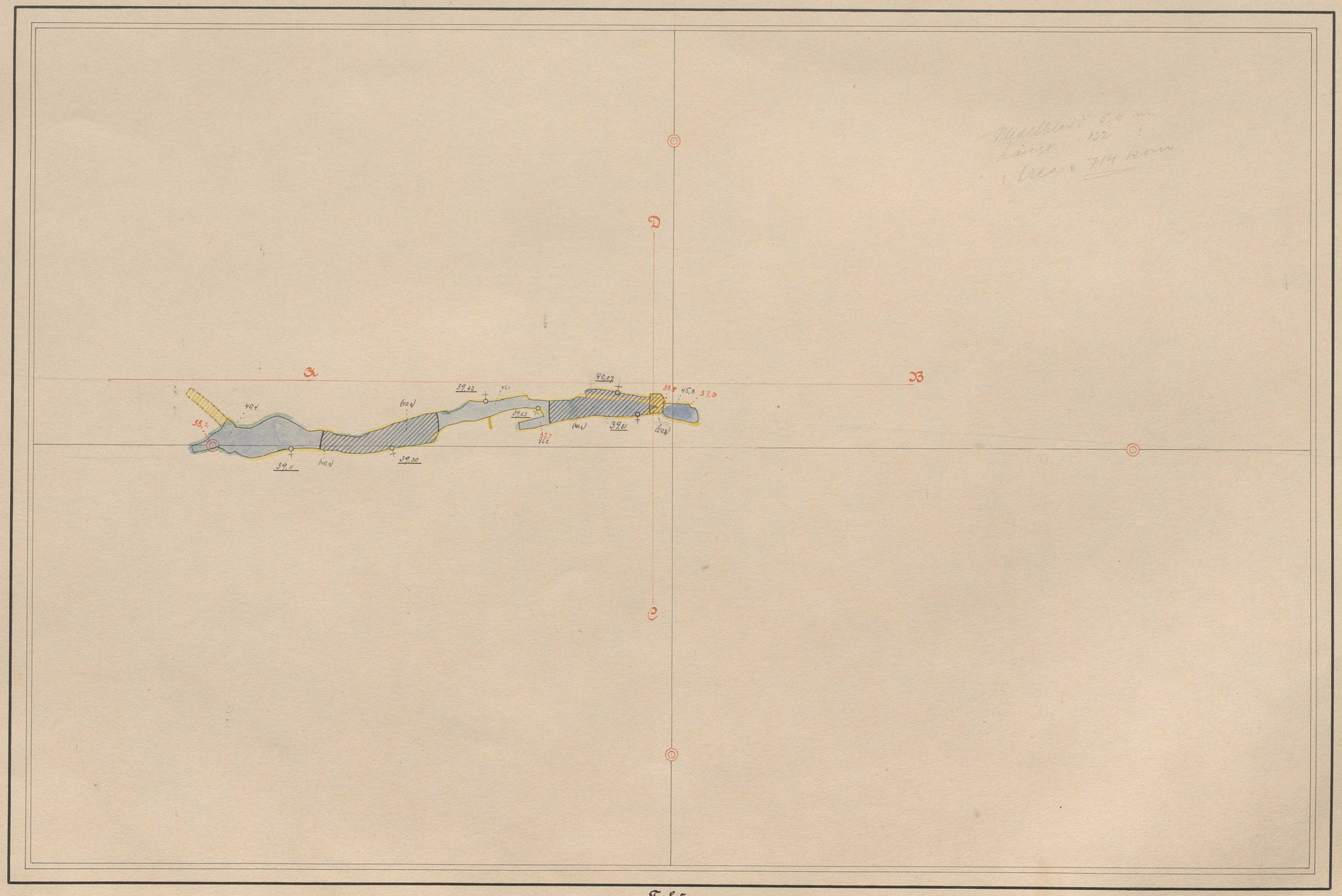
Medelbredd 5.4 m.
Längd 132
Area 714 kom
D
A
B
C
38,2
40,4
39,11
(40,0)
(40,0)
39,30
39,63
41,1
39,63
37,7
41,2
(41,1)
39,81
40,07
(50,8)
38,4
45,8
37,3

Fol. 5.

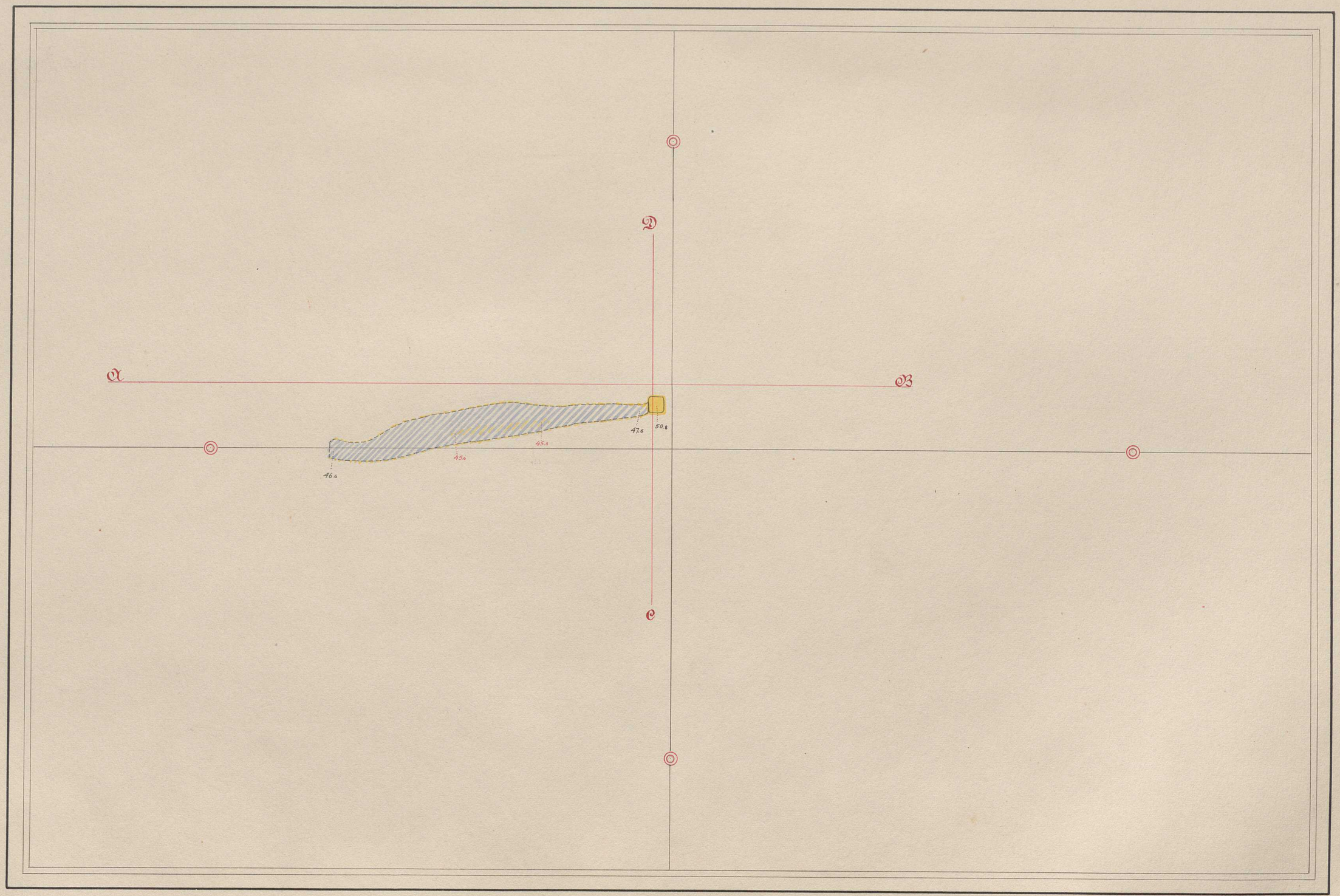

Fol. 6.

33,53

39,43

40,07

39,63

39,81

39,11

39,30

33,53

0,00

0,28

-1,04

-0,74

Märkpunktsblad.

Profiler

efter A B

efter C D