Vertikalprojektion

på 1-7 av skärning A-B.



Skala 1:600

E,

Vertikalprojektion

på 1 - 10d av skärning a-b.

Skala 1:600

E,

Vertikalprojektion

på 1-10b av skärning C-D.

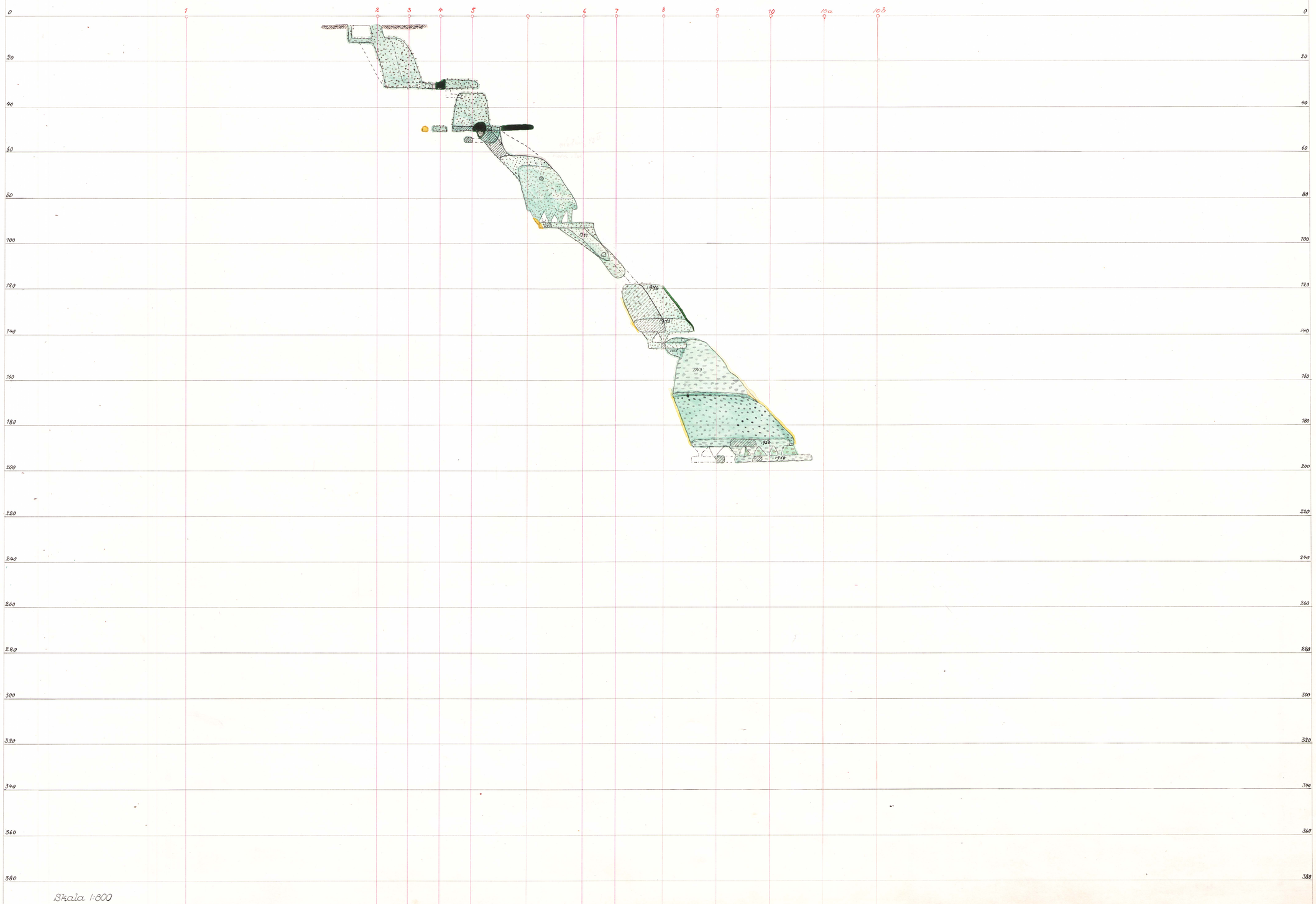

Skala 1:800

E2

Vertikalprojektion

på 1-10d av skärning E-F.

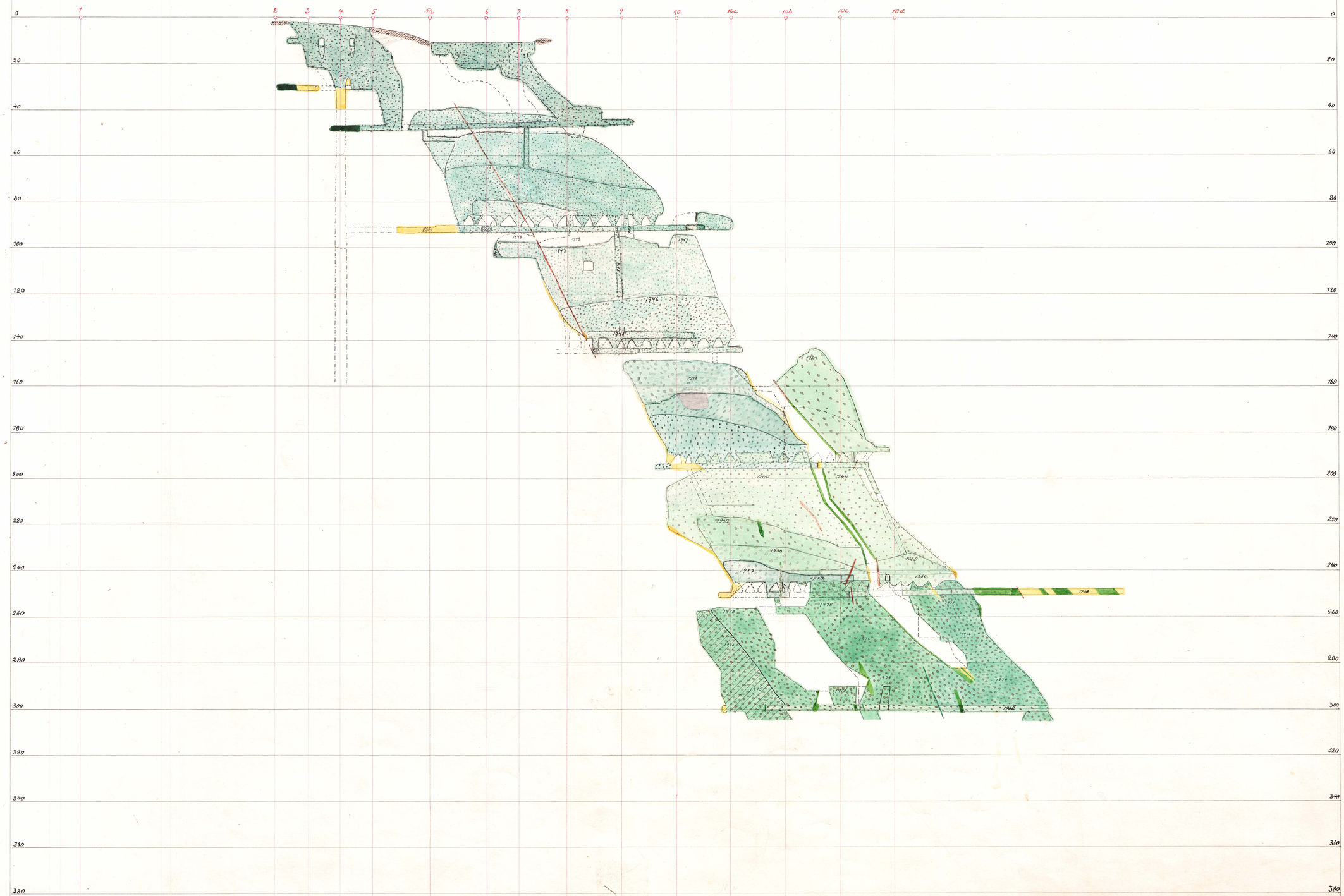

Skala 1:800

E3

Vertikalprojektion

på 11-19 av skärning G-H.

Skala 1:800

E4

Vertikalprojektion

på 2-10d av skärning IX-I.

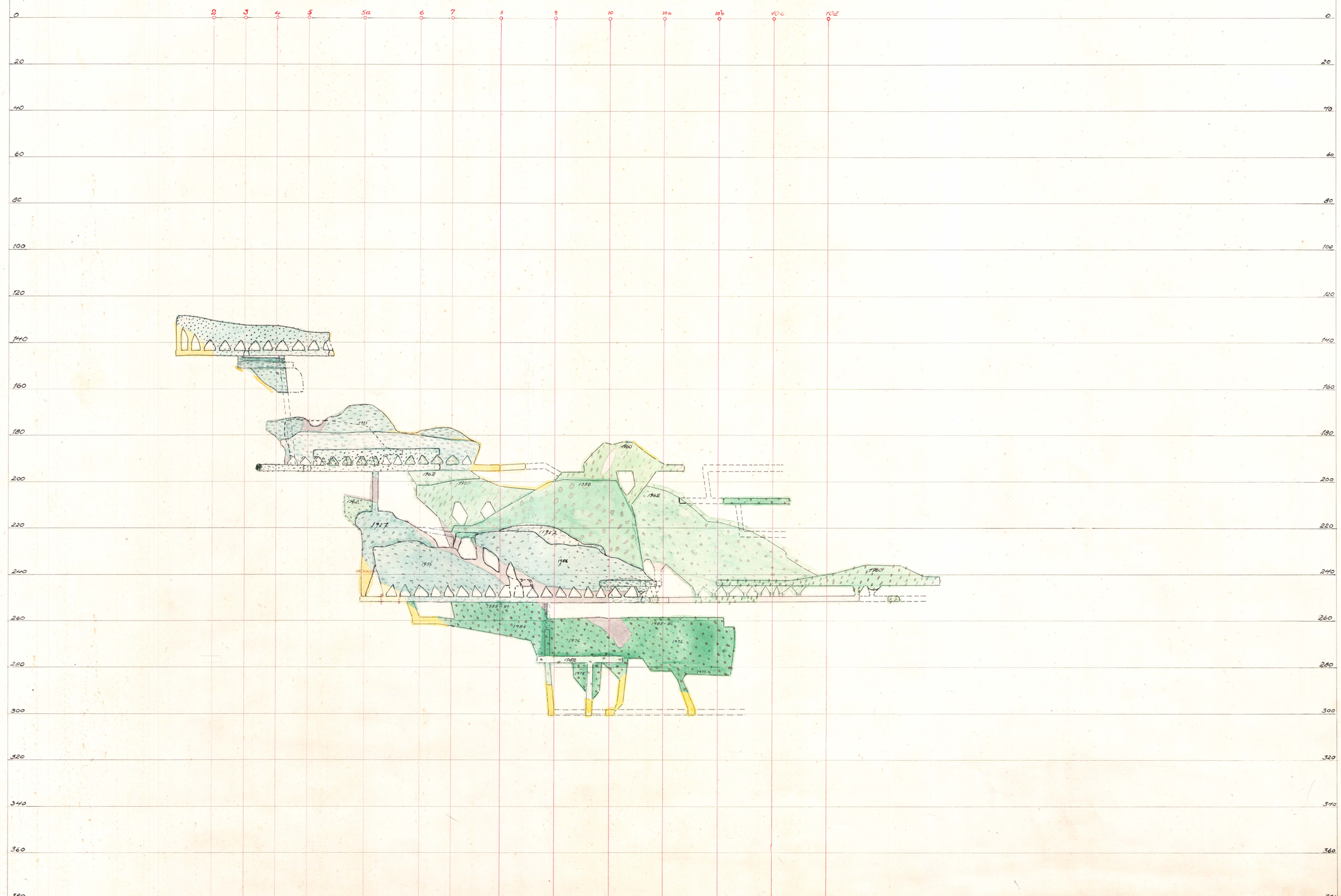

Skala 1:800

F5

Vertikalprojektion

på 1-10d av skärning M-N

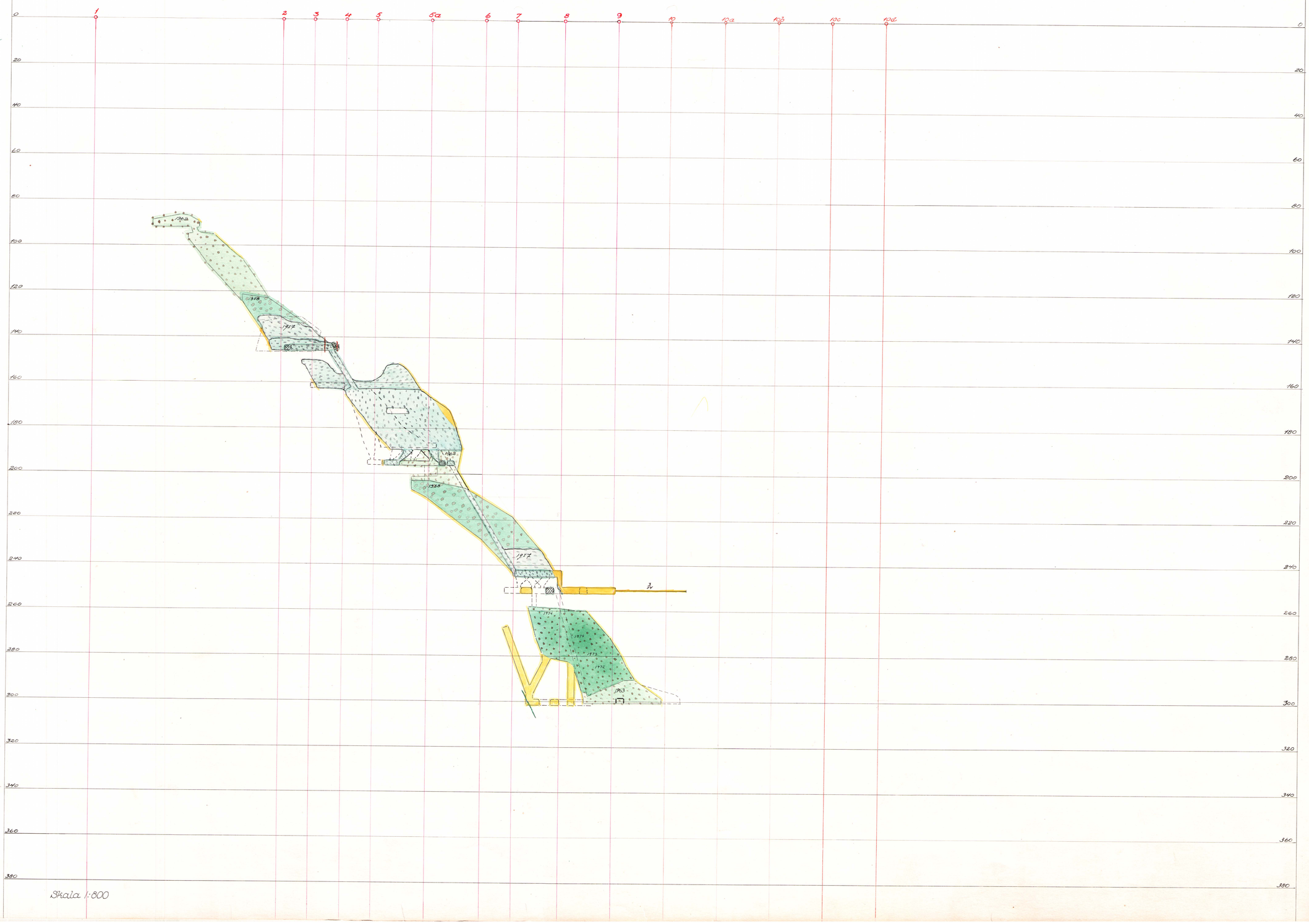

Skala 1:600

Vertikalprojektion

på 31-42 av skärning P-R

E7

Skala 1:800

Vertikalskärningar



Skala 1:600

F1

Vertikalskärningar



Skala 1:800

F_2

Vertikalskärningar

Skala 1:800

F_{2a}

Vertikalskärningar

Skala 1:800

F3

Vertikalskärningar



Skala 1:800

F4

Vertikalskärningar



Skala 1:800

F5

Vertikalskärningar



Skala 1:800

F6

Vertikalskärningar

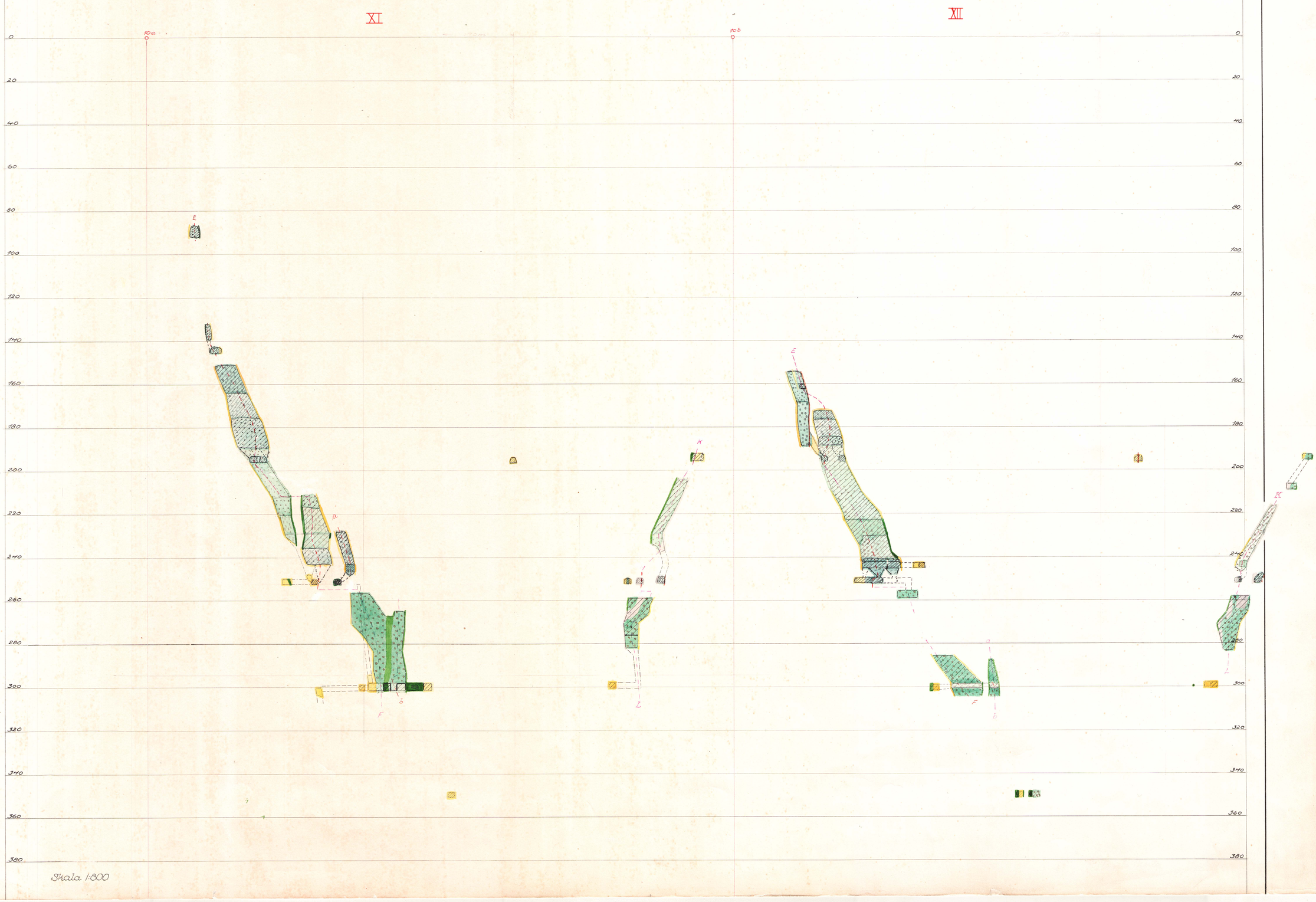

Skala 1:800

F7

Vertikalskärningar.



Skala 1:800

F 6

Vertikalskärningar.

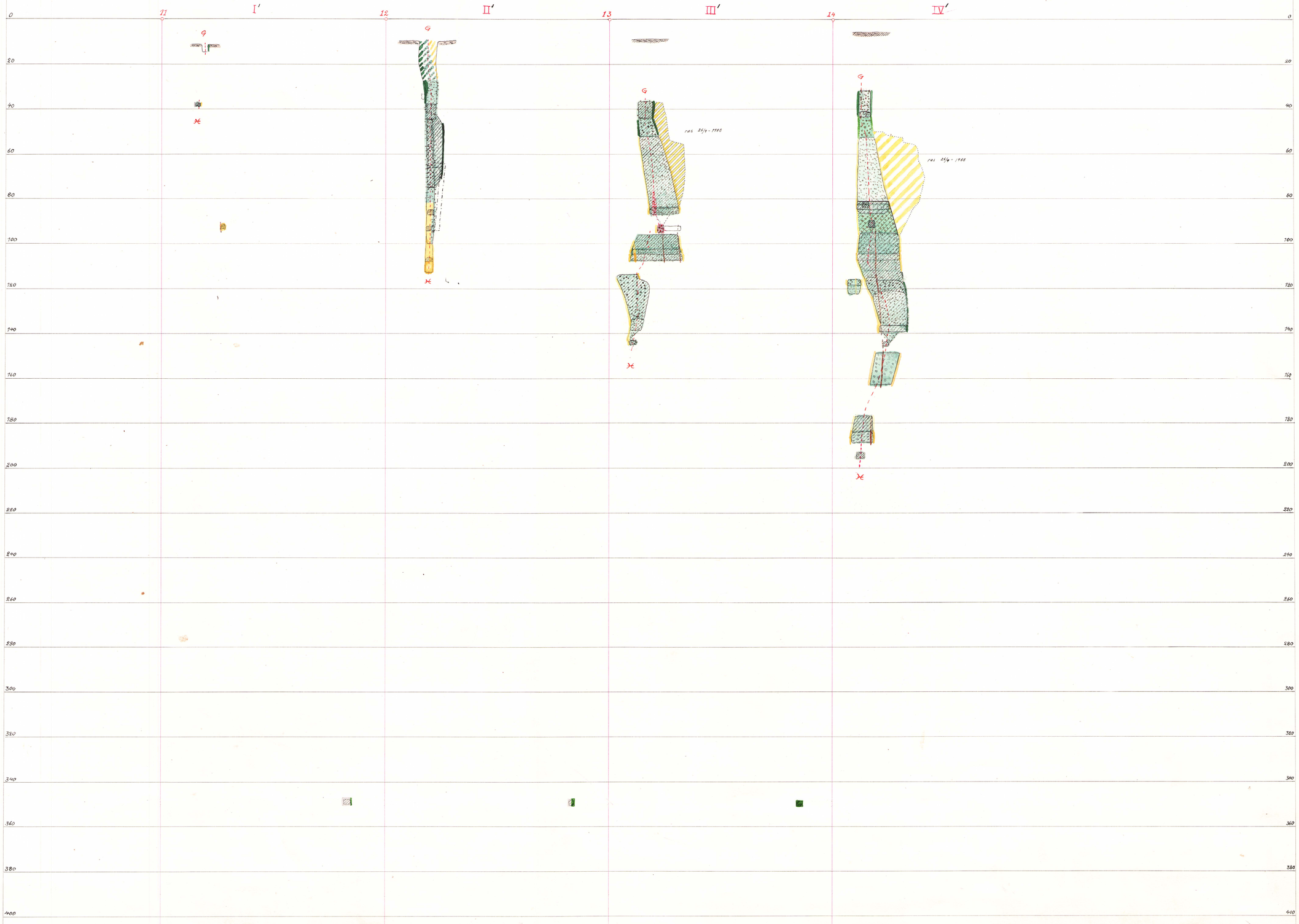

Skala 1:800

F2

Verlikalskärningar



Skala 1:800

F 10

Vertikalskärningar

Skala 1:800

F 11

Vertikalskärningar

F12 Skala 1:800

Vertikalskärningar



F13 Skala 1:800

Vertikalskärningar

F14 Skala 1:800

Vertikalskärningar

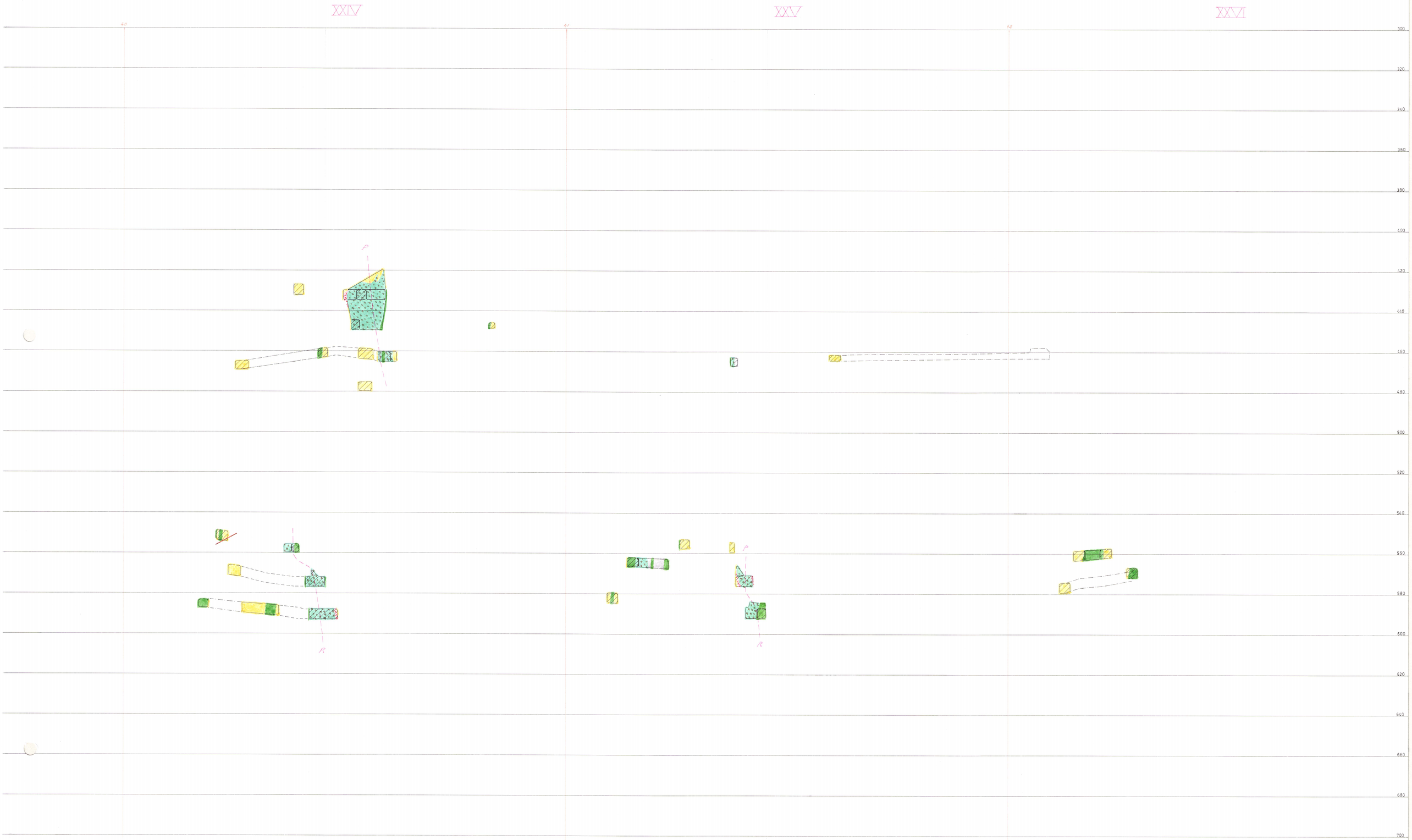

F15 Skala 1:800

Tilläggsblad till vertikalskärningar



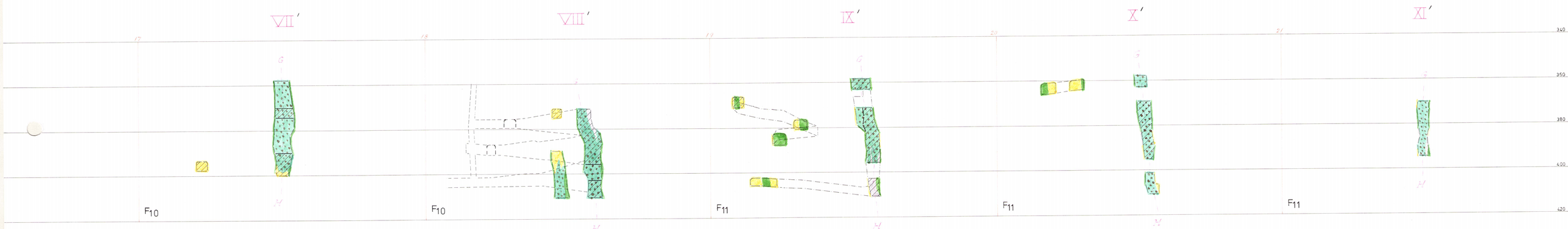

Skala 1:800

GRUVMÄTARECENTRALEN
KOPPARBERG
Tel. 0580/10778

Gruvkarta över Yxsjöbergsfältet.
Komplettering 26 febr. 1964.

Obs!

Teodolitpunkterna 4001 och 4002 med avv. 402.75 och 402.72 har ej tillförlitliga koordinater.

Vid ev. återupptagande av driften bör därför nämnda punkter inmätas för fastställande av noggrannare värden.

Gruvmätarecentralen
Blötberget den 3/3 -64

J. Hugo Andersson

J. Hugo Andersson

ck

Koordinatförteckning

över alla fixpunkter som är teodolitmätta för vilka koordinat-uppgifter samt avvägningar finnas.

250 m nivå	X	Y	Avv.
255	1020.963	1021.269	
256	986.838	1020.709	251.35
257	1021.899	1034.456	
258			251.53
259			
260	1073.019	1053.291	250.85
261			
262	1146.611	1081.547	250.01
263			
264			
265	1212.994	1106.874	250.12
266 x)	1259.309	1124.554	249.53
267 x)	1305.378	1186.489	252.63
268 x)	1352.861	1250.314	252.07
269 x)	1369.524	1283.539	252.27
270 x)	1388.896	1326.228	251.59
271 x)	1395.827	1353.222	251.61
272 x)	1409.776	1385.589	251.40
273 x)	1416.544	1409.057	251.10
274	1438.089	1452.533	250.78
300 m nivå			
3000	1030.7668		300.33
3001	utgått		300.33
3002	1025.5013	1019.6874	300.22
3003	1015.4923	1019.5918	300.24
3004	utgått		
3005	1021.9508	1034.1321	299.73
3006	utgått		
3007	984.1290	1019.2921	300.11
3008	954.1740	1009.3999	299.68
3009	1073.1590	1051.4895	299.67
3010	1090.3670	1057.6108	299.72

x) Enl. Kvarnåsgruvans höjdsystem som ligger 3.40 m över Nävergruvans.

	X	Y	Avv.
300 m nivå forts.			
3011	1124.7181	1069.8277	299.23
3012	1170.7022	1086.1796	299.98
3013	1202.1451	1097.3612	299.58
3014	1244.0627	1112.2532	298.30
3015	1249.9329	1119.4940	298.25
3016	1278.6125	1171.2253	298.00
3017	1303.8596	1216.6201	297.81
3018	1320.6656	1246.8007	297.29
3019	1334.0126	1267.3570	297.25
3020	1351.6863	1306.6003	297.26
3021	1298.8454	1207.6116	297.86
3022	1314.9314	1216.7122	297.66
3023	1340.8205	1254.7336	297.22
3024	1180.8848	1089.7997	298.81
3025	1184.7804	1105.4886	298.71
3026	1201.4954	1118.3179	298.72
3027	1170.8807	1119.1258	298.61
3028	1162.3598	1147.9541	298.36
3029	942.9634	1006.7639	299.57
3030	932.1391	1008.7929	299.35
3031	924.7572	1022.1262	299.25
3032	925.0197	1034.5697	299.33
3033	934.0228	1046.7364	298.98
3034	924.9393	1054.5505	299.22
3035	937.1407	1078.9431	299.19
3036	952.3771	1114.9182	298.82
3037	948.6889	1045.6199	298.71
3038	965.0037	1080.0545	298.89
3039	962.4389	1135.4485	298.59
3040	1152.0768	1079.5561	299.10
3041	1160.3131	1100.0187	299.14
3042	1157.9725	1114.7621	299.06
3043	1146.6346	1149.1923	299.15
3044	1147.3575	1168.3677	298.78
3045	1366.6420	1335.3466	296.95
3046	1389.2489	1376.9024	296.80

350 m nivå	x	y	Avv.
3501 a	1024.5421	1017.9911	349.12
3502	1022.1389	1033.7603	348.87
3503	1009.9783	1019.2135	348.74
3503 a	1008.8780	1019.5284	348.82
3504	983.5084	1019.3878	349.01
3505	1051.8445	1044.9323	349.46
3506	1090.7192	1061.6096	349.23
3507	1128.1404	1077.6650	349.17
3508	1163.7647	1093.1593	348.62
3509	997.8422	1000.0206	349.23
3510	982.9194	961.5302	348.78
3511	973.1210	938.2404	348.82
3512	965.8166	927.6246	348.68
3513	967.5487	913.8813	348.58
375 m nivå			
3751	1030.8525	1018.1798	372.91
3752	1026.8612	1022.2315	372.43
400 m nivå			
4001	1027.839	1020.254	402.75
4002	1020.705	1020.618	402.72
427 m nivå			
4271	1030.6961	1018.0340	423.88
4272	1027.8605	1020.4742	423.79
457 m nivå			
4601	1031.0828	1017.5129	454.22
4602	1028.3585	1019.9164	454.12