

STRIBERGS  
GRUVFÄLT  
DEL I

899-C  
VI 105

# KARTA

ÖVER

# STRIBERGS GRUVFÄLT. DEL I.

i

Nora socken, Örebro län

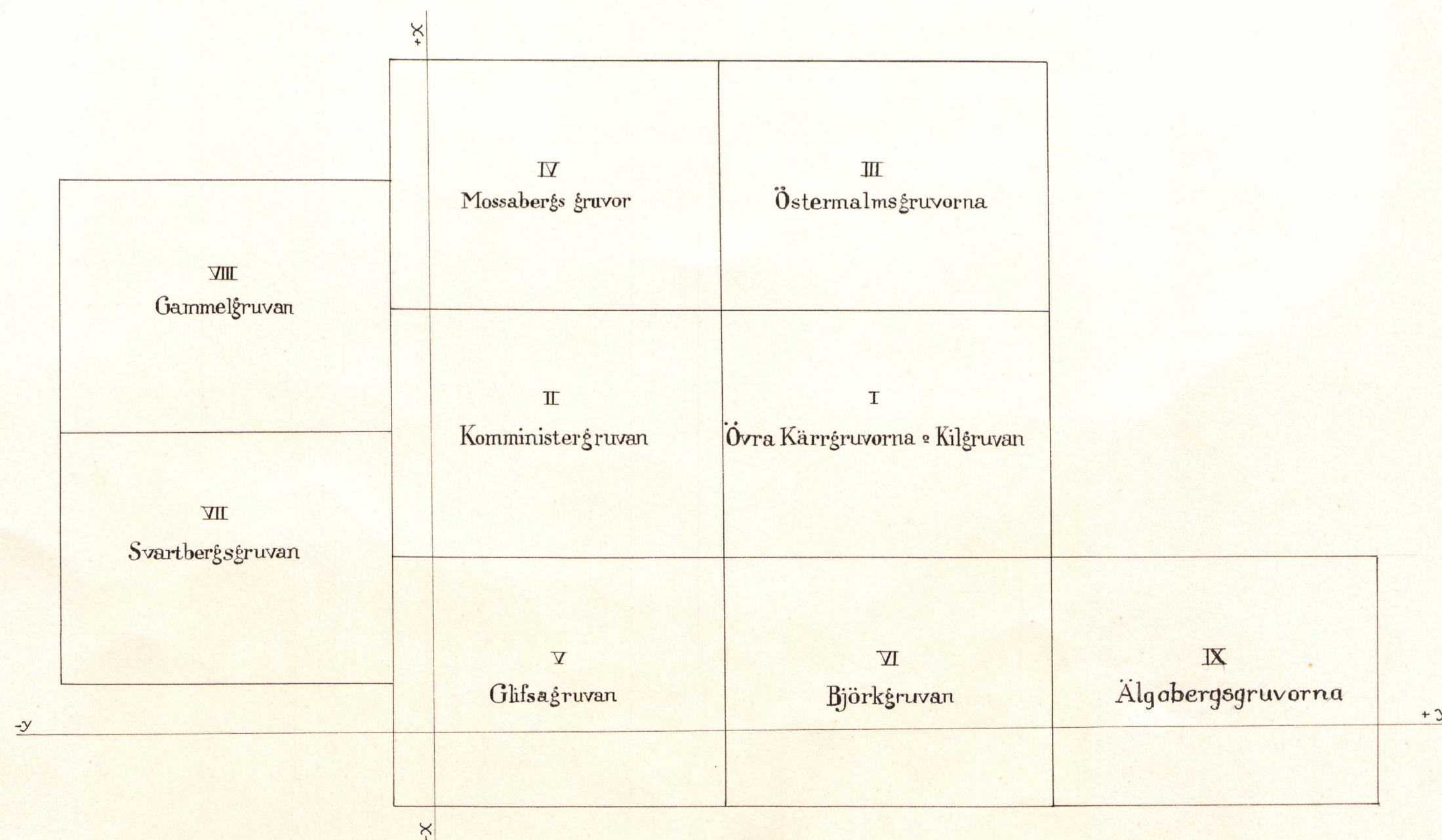
upprättad dels efter äldre kartor dels på grund av egna mätningar avslutade den 27/11 1950

av

*Hellmberg*

Legitimerad gruvmätare

Skala 1:800



Situationsplan till delkartorna

Skala 1:15000









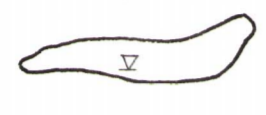

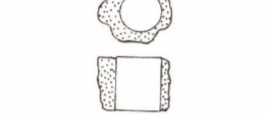
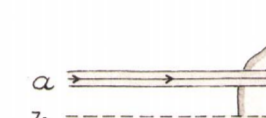



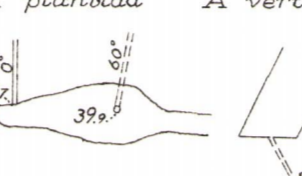










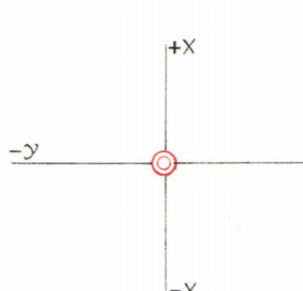
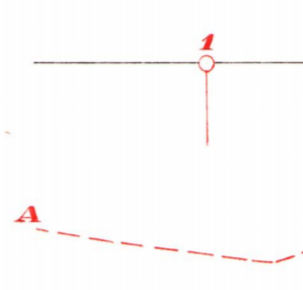



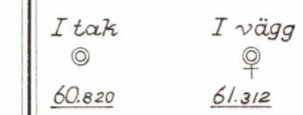

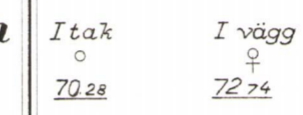





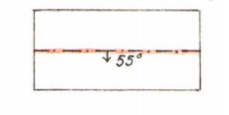
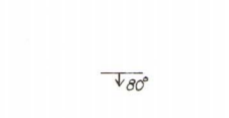
Horisontalblad

Kompletteringsmätning till denna karta

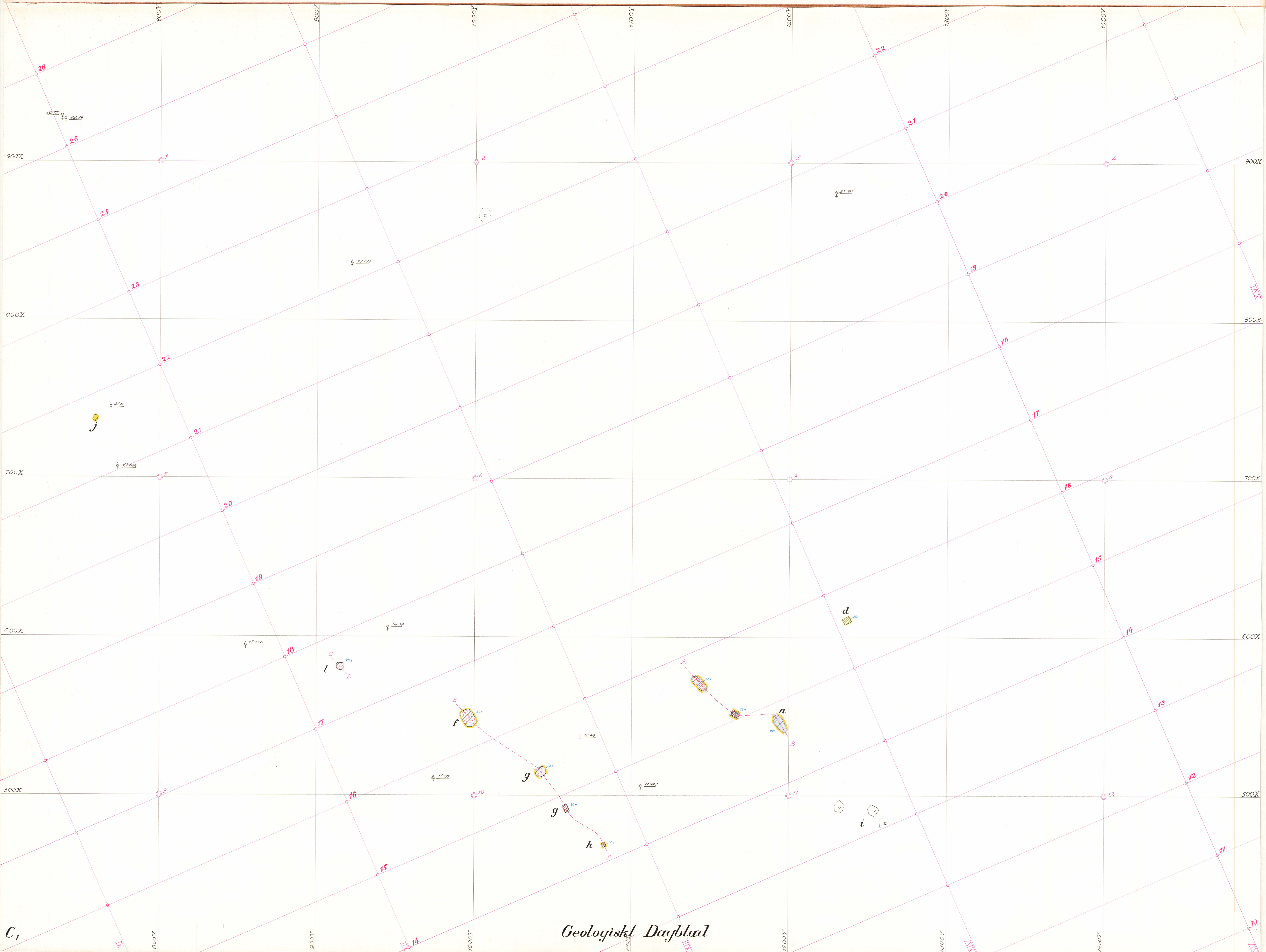
För tiden		Verkställd av		Inlagd på denna karta	
från	till	Gruvmätare	Aspirant	under kontroll av	den
19 <sup>20</sup> / <sub>50</sub>	19 <sup>5</sup> / <sub>69</sub>	Hugo Andersson	—	And. Brändén	19 <sup>5</sup> / <sub>72</sub>
Gruvdriften upphörde den 17.11.1967, dnr K4/1971					

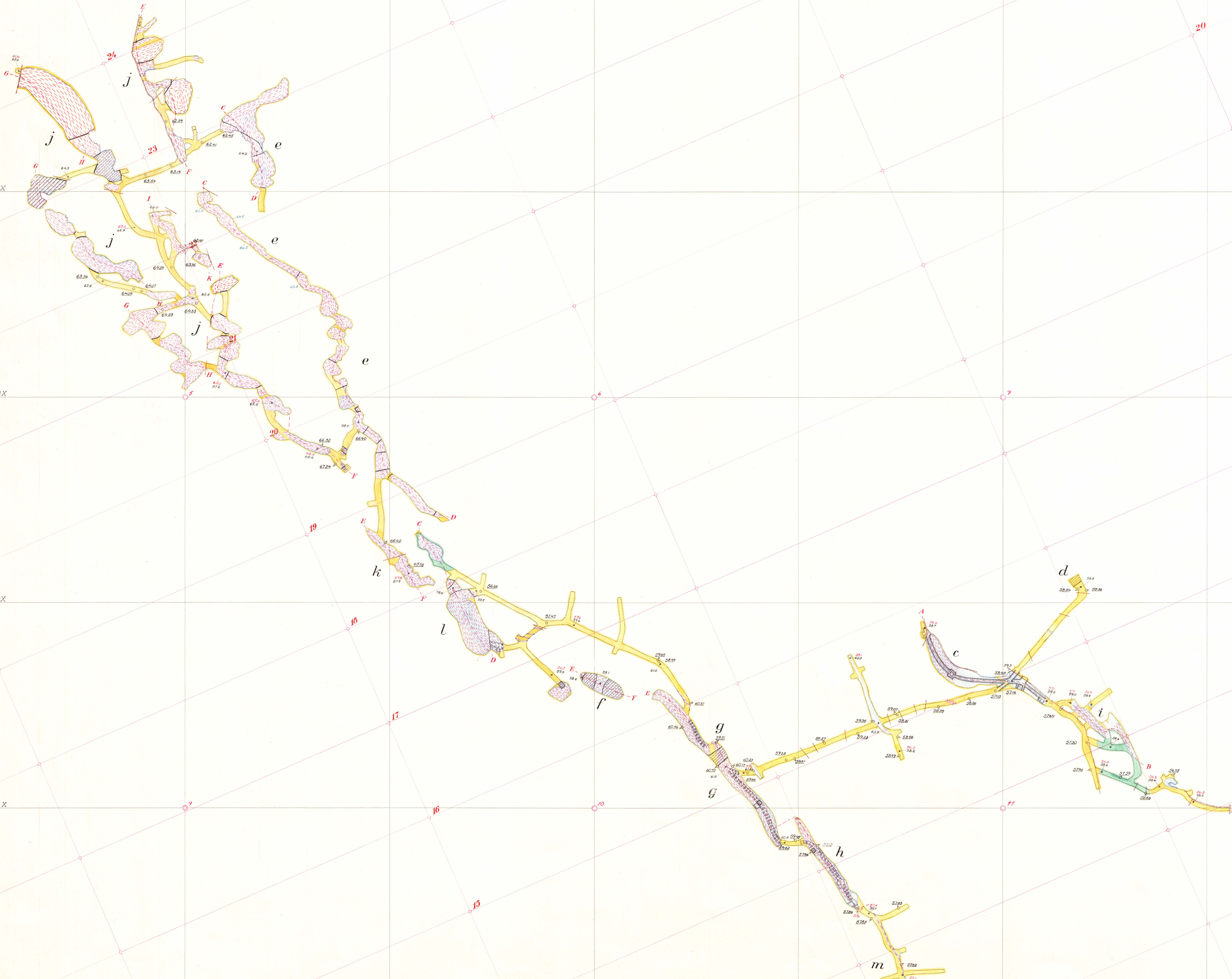


# Diverse Beteckningar.

Topografiska beteckningar	Grubbeteckningar i dagen	Grubbeteckningar under jord	Geometriska beteckningar	Fixpunkts beteckningar	Geologiska beteckningar
 <b>Byggnad</b>  <b>Väg och gångstig</b>  <b>Gärdesgård eller staket med grind</b>  <b>Lövskog</b>  <b>Barrskog</b>  <b>Odlad mark</b>  <b>Jordtipp</b>	 <b>Sänkning eller dagöppning</b>  <b>Vattenfylld sänkning</b>  <b>Varp</b>  <b>Murat eller betonggjutet schakt</b>  <b>Stamvattenledning med stamdamman. ovan jord (a), nedgrävd (b)</b>  <b>Utmålsgräns med röse</b>  <b>Elektrisk huvudledning på stolpar</b>  <b>Linledning</b>	<p>Å planblad    Å vertikalblad</p>  <b>Diamant- och provborrhål</b>  <b>Timrat rullschakt med bockort</b>  " " " "  <b>Känd kontur i skärningsplan</b>  <b>Osäker " " "</b>  <b>Kontur å framför eller ovanför skärningsplan liggande rum</b>  <b>Kontur å bakom eller under skärningsplan liggande rum</b>  <b>Till skärningsplan projicerad kontur</b>  <b>Avvägning å skärningskontur</b>  " " <b>sula</b>  " " <b>tak</b>	 <b>Konnektionstinje med konnektionspunkt och koordinatlinje</b>  <b>Projektions- och skärningsplans spår i kartplan</b>  <b>Skärningsytans spår i kartplan</b>  <b>Nivålinjer för vertikala projektioner och skärningar med styrinjer och konnektionspunkter</b>	<p><b>Polygonåtgsmätt märkpunkt i dagen</b></p>  I tak 56.250  I vägg 61.318 <p>" " " " <b>under jord</b></p> <p><b>Markscheidermätt " i dagen</b></p>  I tak 60.118  I vägg 72.218 <p>" " " " <b>under jord</b></p>	 (Perm. Blue) <b>Svartmalm</b>  (Perm. Blue + Vermillion) <b>Blodstensmalm</b>  (Chroma Yellow) <b>Leptit</b>  (Hookers Green Dark) <b>Skarn</b>  (Crimson Lake + Crimson Lake) <b>Pegmatit</b>  (Light Red) <b>Skål</b>  <b>Stupning</b>







Horizontalskärning på c:a 60m. avv.

C<sub>2</sub>





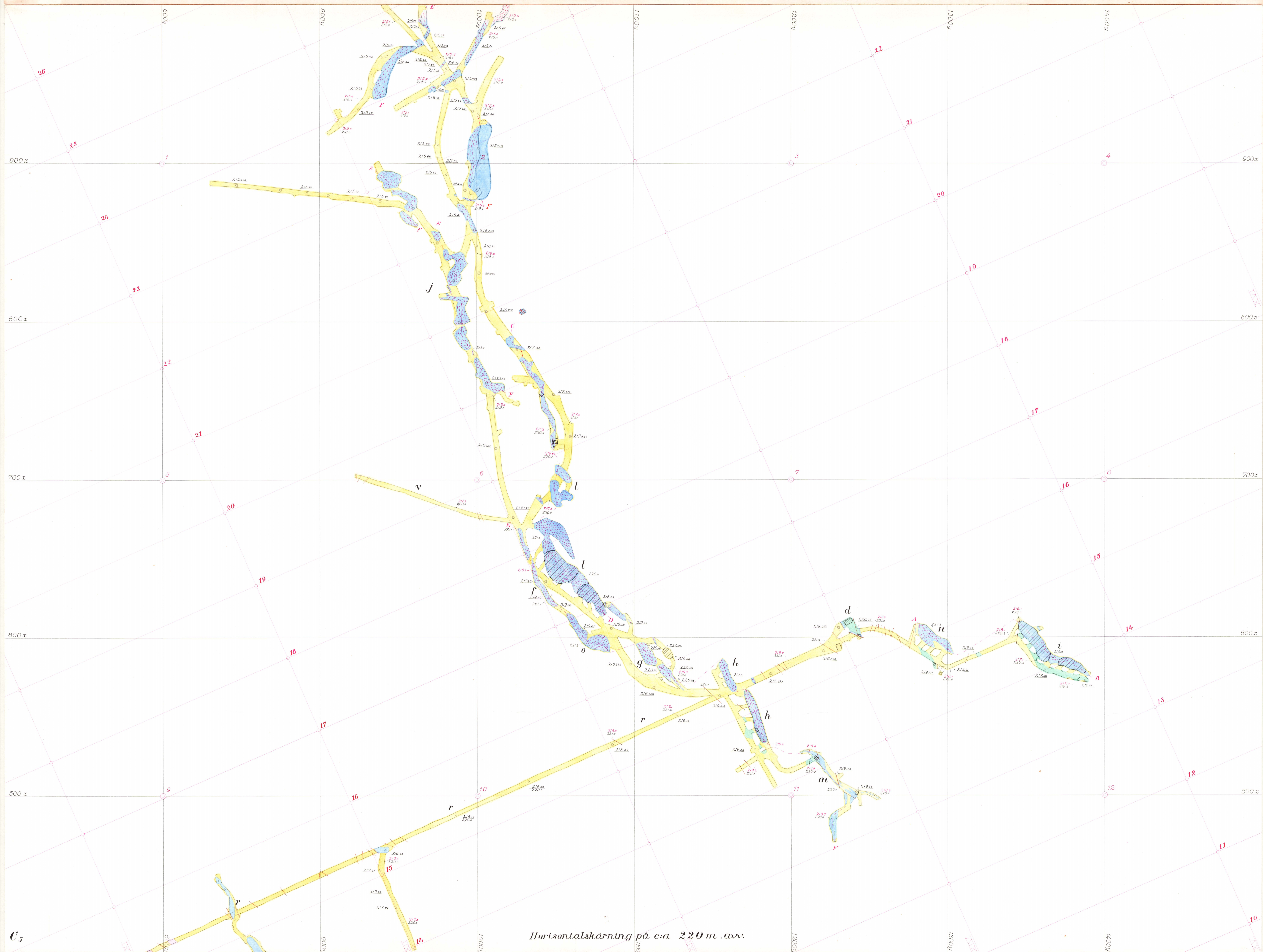
Horizontalskärning på ca 115 m avv

C<sub>3</sub>



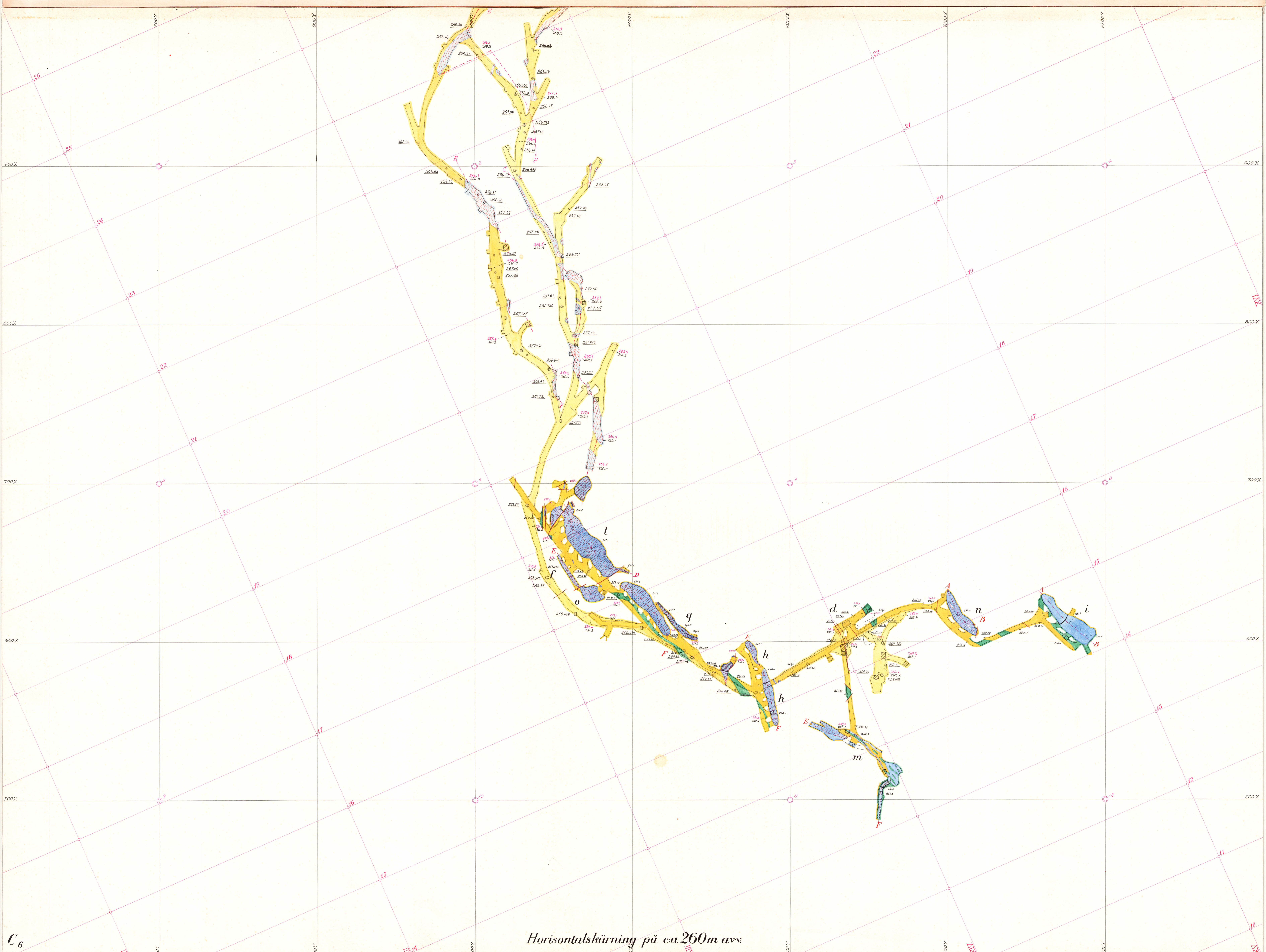
Horizontalskärning på c:a 165 m avv.

C<sub>4</sub>



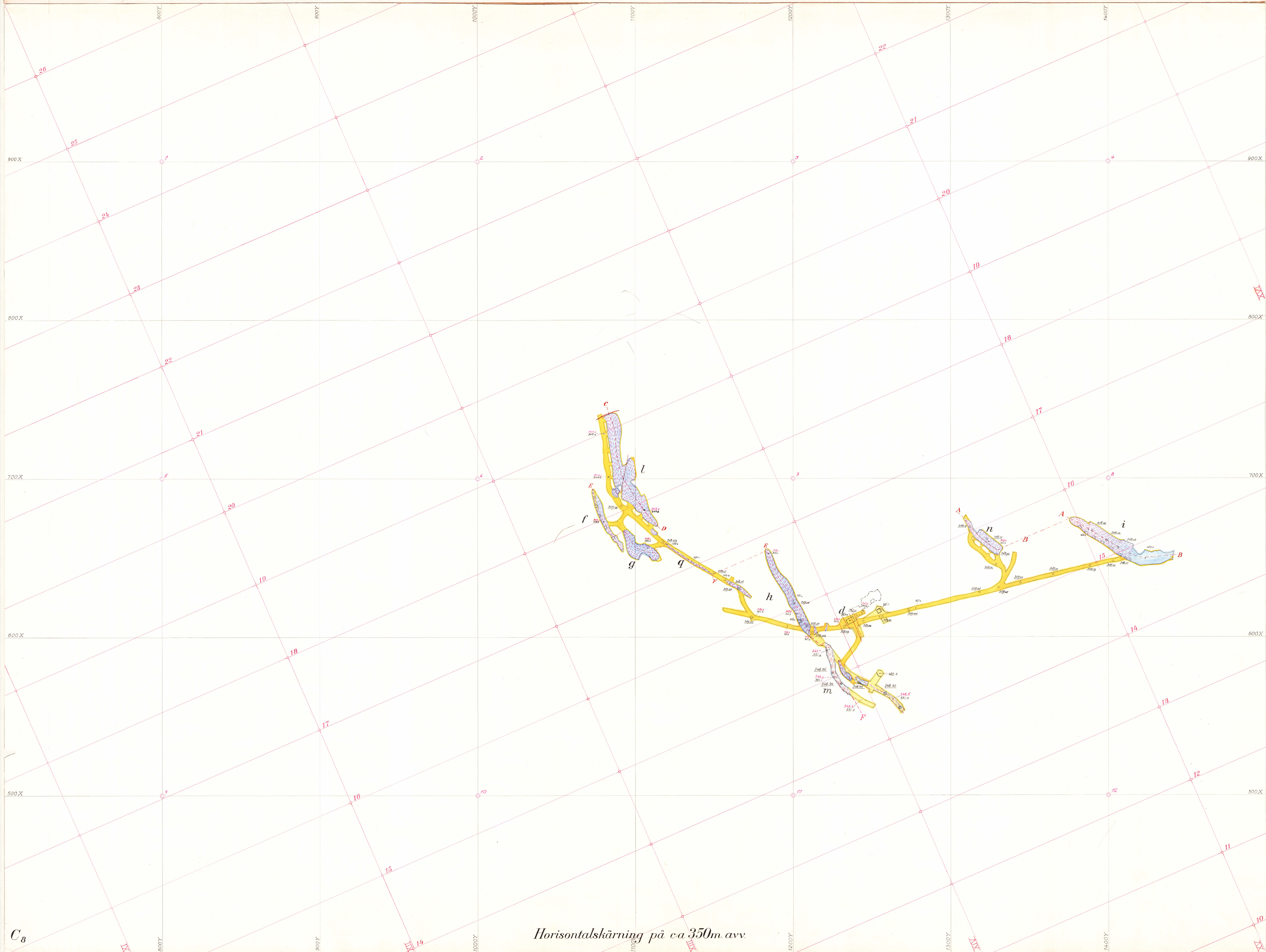
Horizontalskärning på c:a 220 m. avv.

C<sub>5</sub>



Horizontalskärning på ca 260m avv.





Horizontalskärning på ca 350m avv.

C<sub>8</sub>