

G040.70.f

TIMANSGRUFVE-
FÄLTET.

G040.70.f

~~108~~

4E7V

K A R T A

öfver

LIMBERGS - STÄNGSELGRUFVORNA

inom

Timansbergsfältet i Nora Socken

upprättad

1873

*Kompletterad 17/11 1903 och 12/1 1910 af G. Gahrman & Söner
Kungl. Konungl. Kon. Red. 3/2 08.*

af H. Björkman

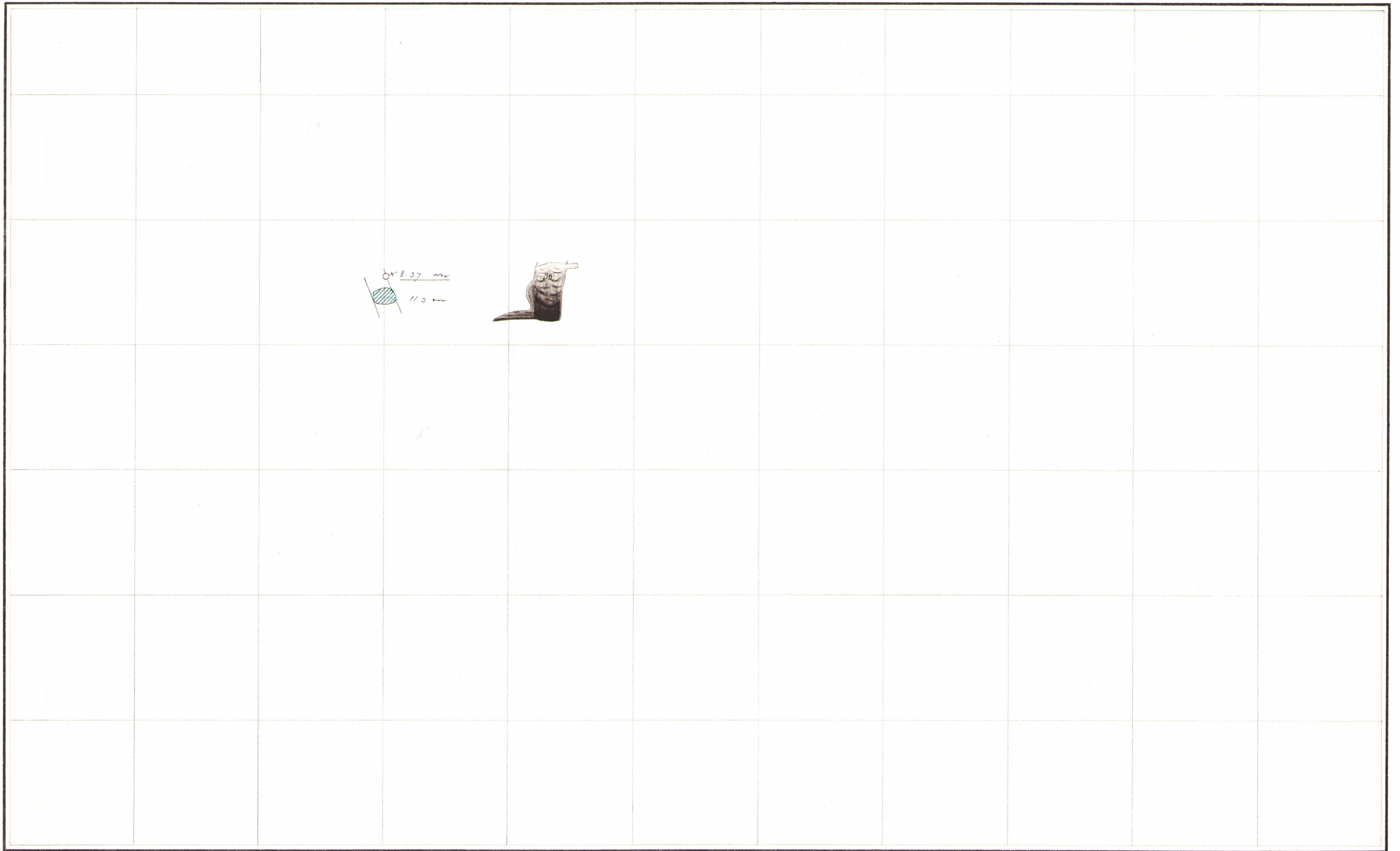
A. Stora Limberggruppen


B. Stängselgruppen




Söder

Norr







Plan genomskärning efter gruvsrens doltage

Profil efter lin. a-b.



Behållt nivå
yttre 42 m. efter
doltaget 1918-19
- 21 m. vnt.

1971.
Horizontalprojektion
avsk. 1971