

BÄCKA GRUFVAN

INOM

KRONOBERGS GRUFVEFÄLT

KVISTBRO SOCKEN, ÖREBRO LÄN



Karta
 öfver
Bäcka grufvan
 inom
Kronobergs grufvofält
 beläget i






Kvistbro socken, Örebro län.

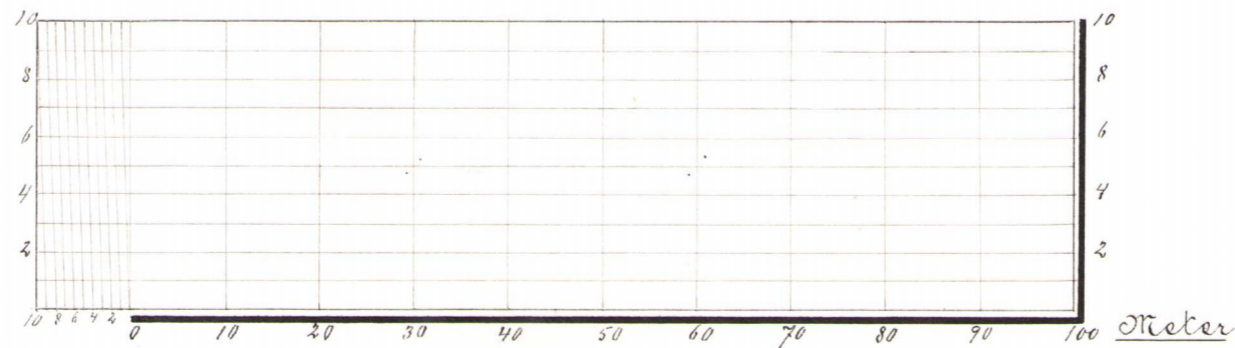
Upprättad på grund af egna mätningar, afslutade d. 27 Juli 1893 af





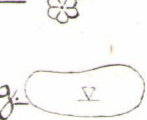
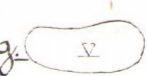
Oskar Curtz

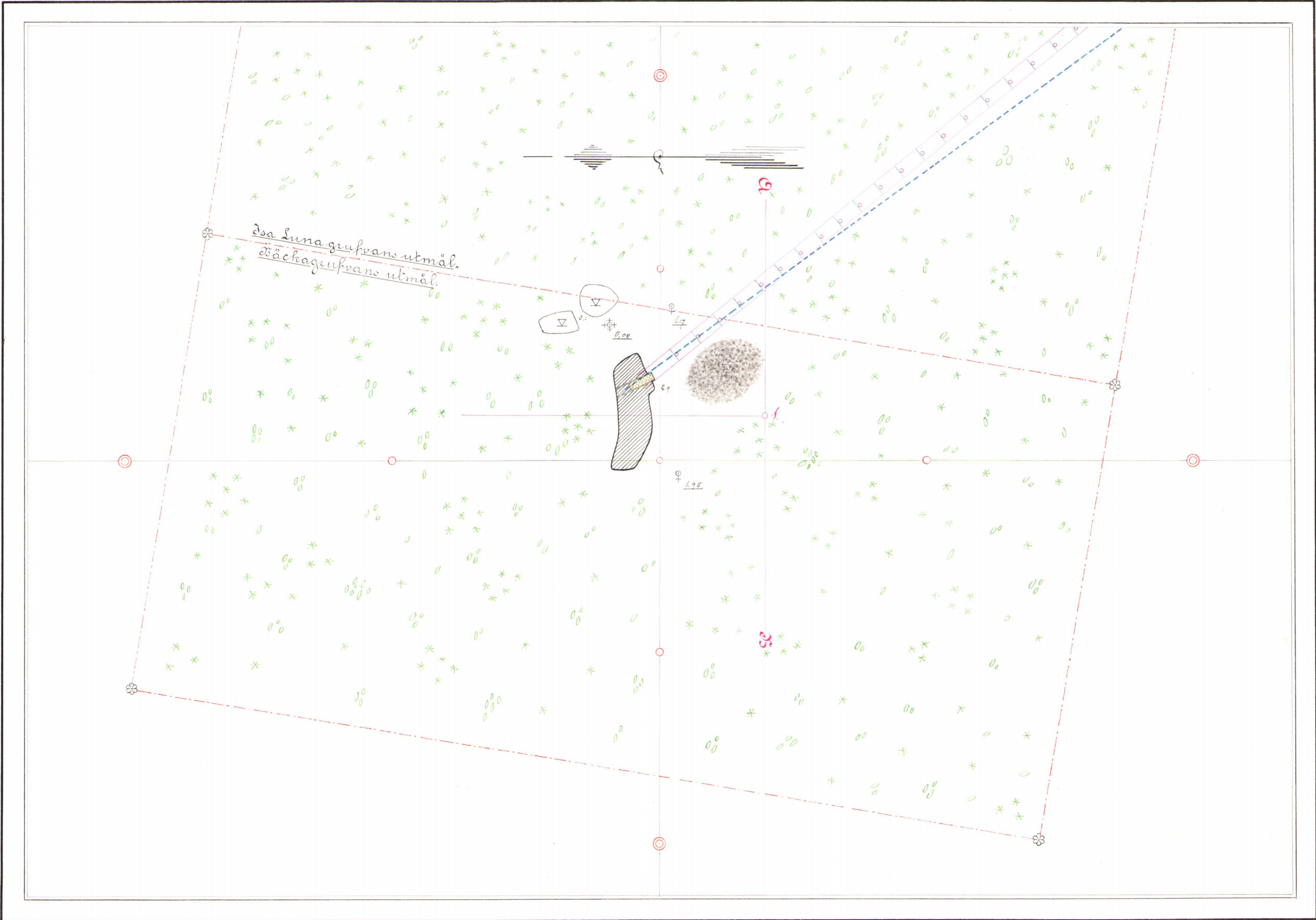
Kongl. Kom. Koll. Res. d. 9 Augusti 1892.

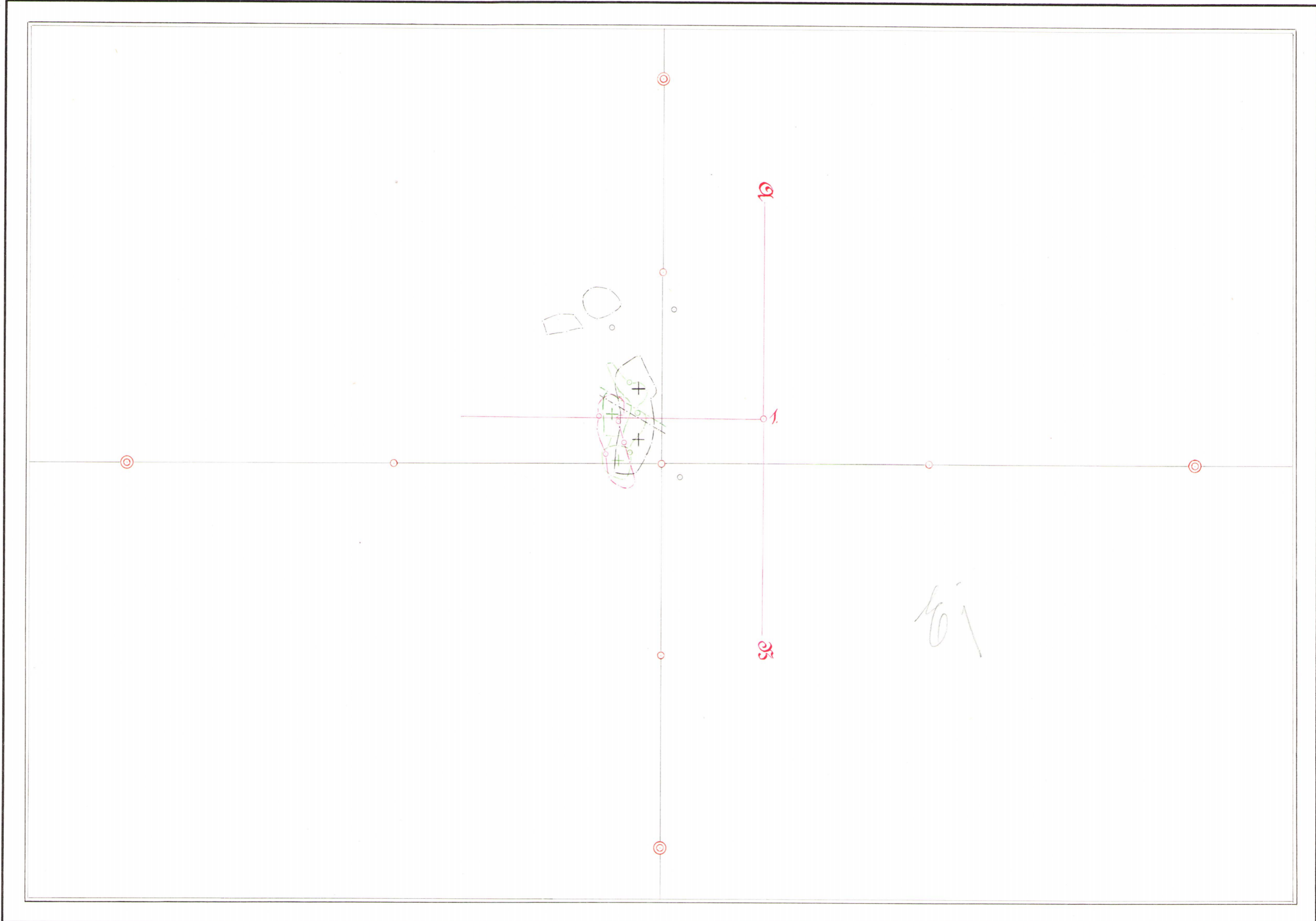
Skala 1:800.

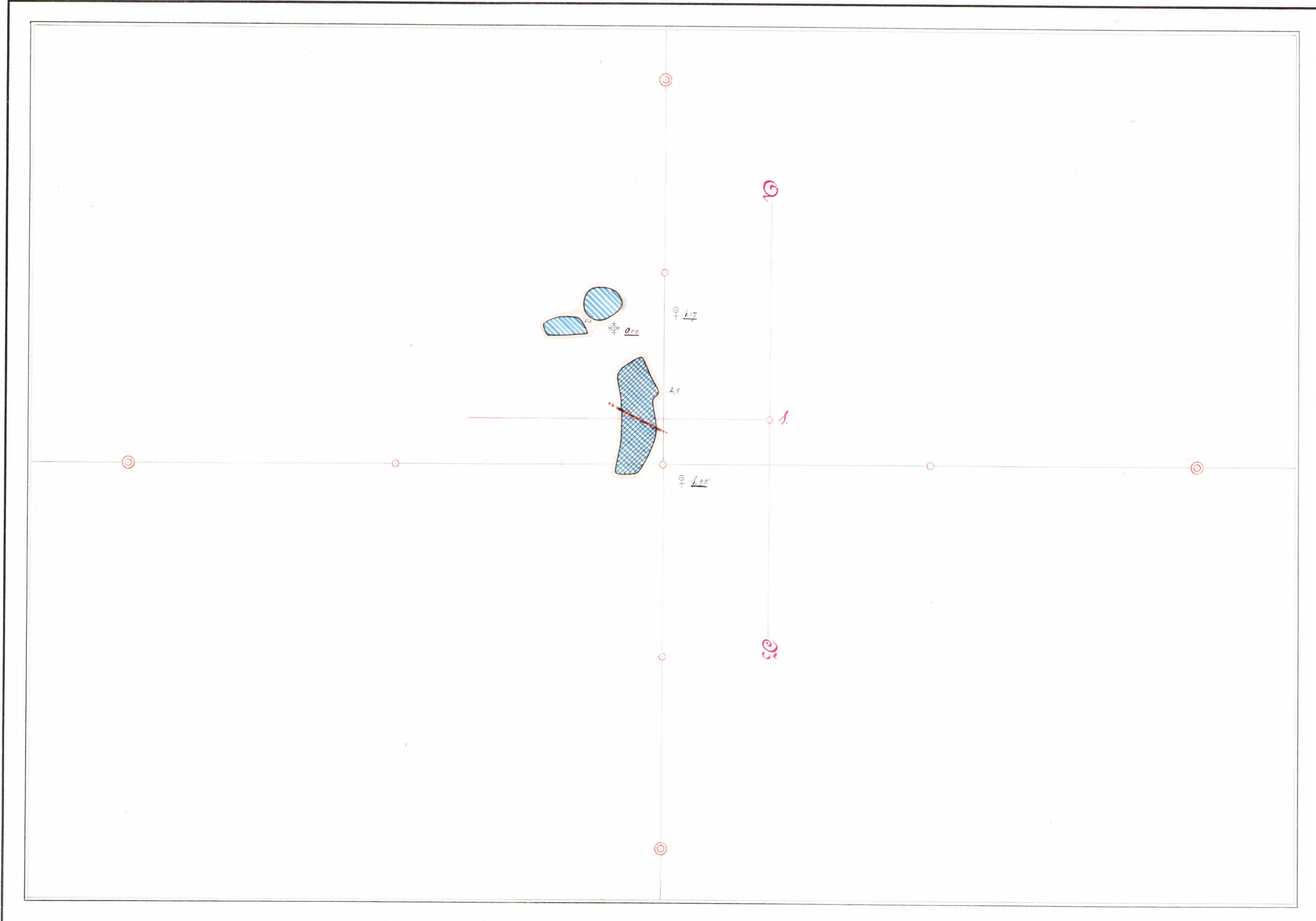
-  Fölosten.
-  Sköl.
-  Dubbel Konotledning.
-  Löfskog.
-  Varp.

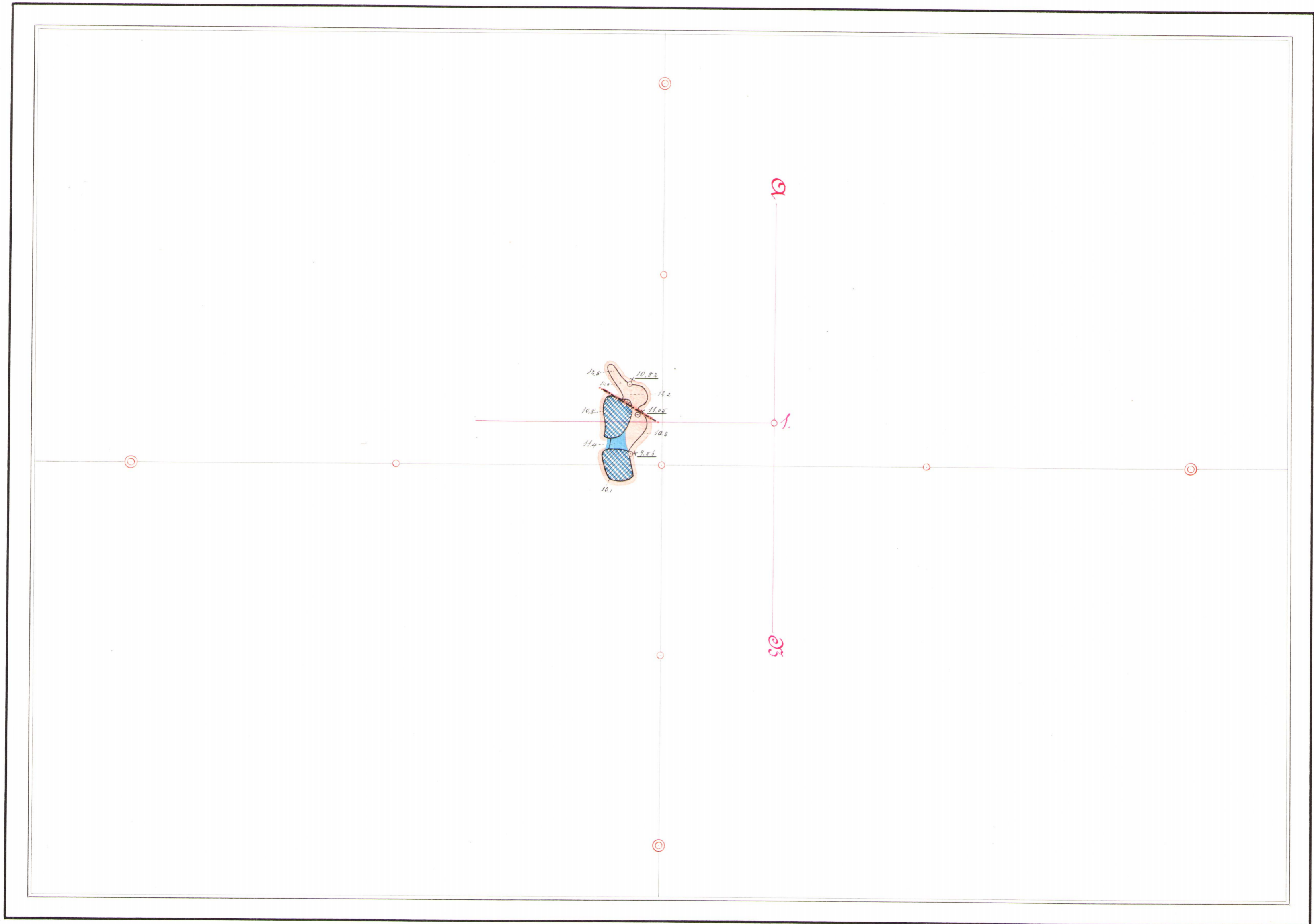


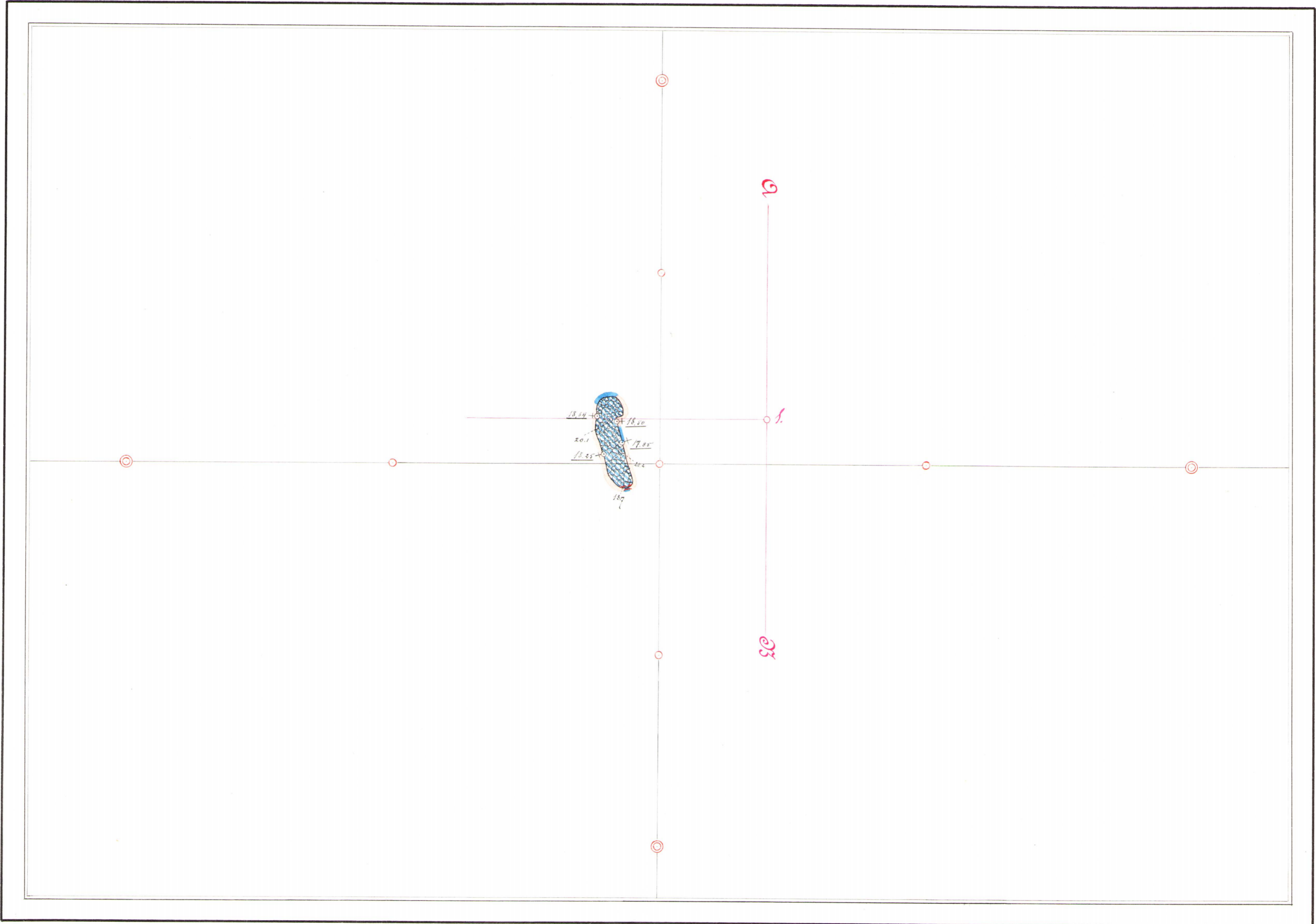
-  Svartmalm.
-  Gneis.
-  Kraftlinledning.
-  Barskog.
-  Utmålslinie med röse.
-  Vattenfylld sänkning.











Övärprofil 1.

Längdprofil efter A.B.

0 Meter

10

20

30

40

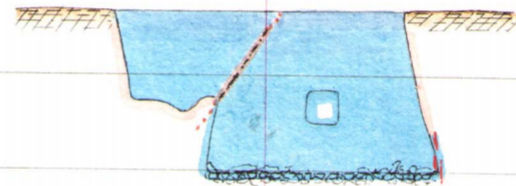
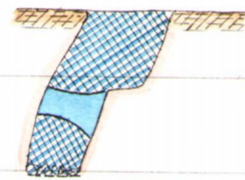
0

10

20

30

40



Beskrifning till Kartan öfver Bäckagrufoan
i Kvistbro socken, Örebro län.

Bäckagrufoan är belägen i västra delen
af Kronobergs grefvesäte.

Inmuntad år 1872 tilldelades densamma
aktuel den 30 September 1875, men blef grufarbetet
nedlagdt samma år. Hvitoständ erhöles till och
med 1882, hvar efter grufoan vändt sånad.

Stygs inmuntad i Juli 1892, har under vinters
lapp upplyggt en ≈ 300 meter lång Kanthledning.

Malvens stykningsriktning är W-O;
Stigning $\approx 70^\circ$ från horisontalplanet åt norr.

Omgifvande bergarten utgöres af räd
medelgrof gneis, här och der dock något porfyrisk,
beroende på intrödda vanligen afrundade fältspät-
individer.

I ästra gafveln (fol 3.) finnes svartmalen,
som är temligen grofkristallinsk, i västra deremot
en smalare strimma blodsten.

Lurvidt malen förefinnes i botten af
ej med visshet kändt, emär en ganska mäktigt lager
"stals" helt och hållet täcker densamma.

Inmuntarätten till Bäckagrufoan inne-
hafves af Svartå bruk, jordnyttarätten af Bruks-
patron Gunnarström på Valåsen.

Oscar Curtz