

Karfa

*Öfver  
Östra Gunnar*






# ELCTORPSFÄLTET

Skinskattebergs socken af Westerås Län

*Upprättad, efter mätningar, afslutade den 7<sup>de</sup> Sept: 1886,*

*af  
C. H. Mamerstråle,*

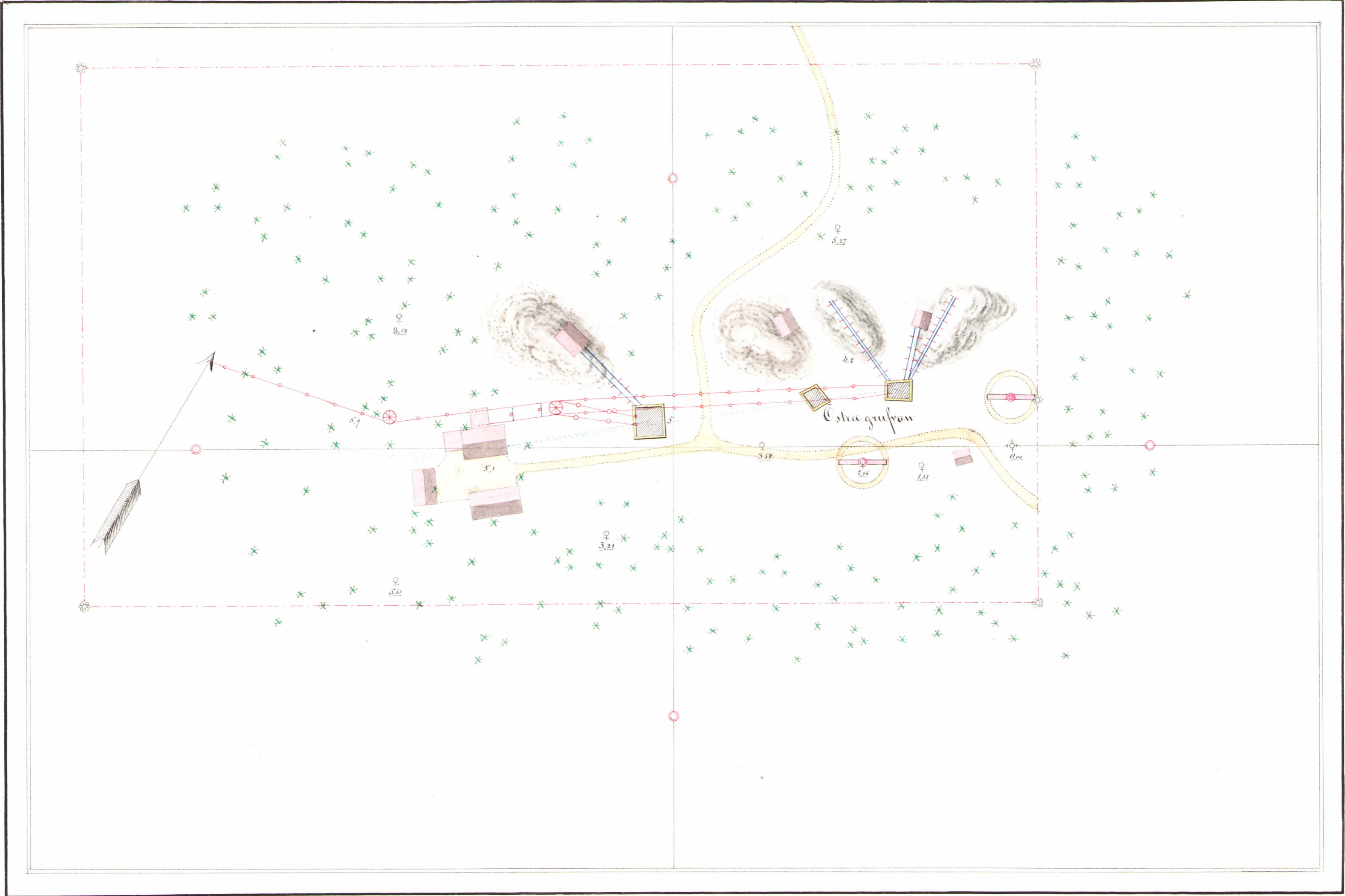
*Der till berättigad på grund af Kongl. Kommerce Kollegii resolution den 27<sup>de</sup> Nov: 1885.*

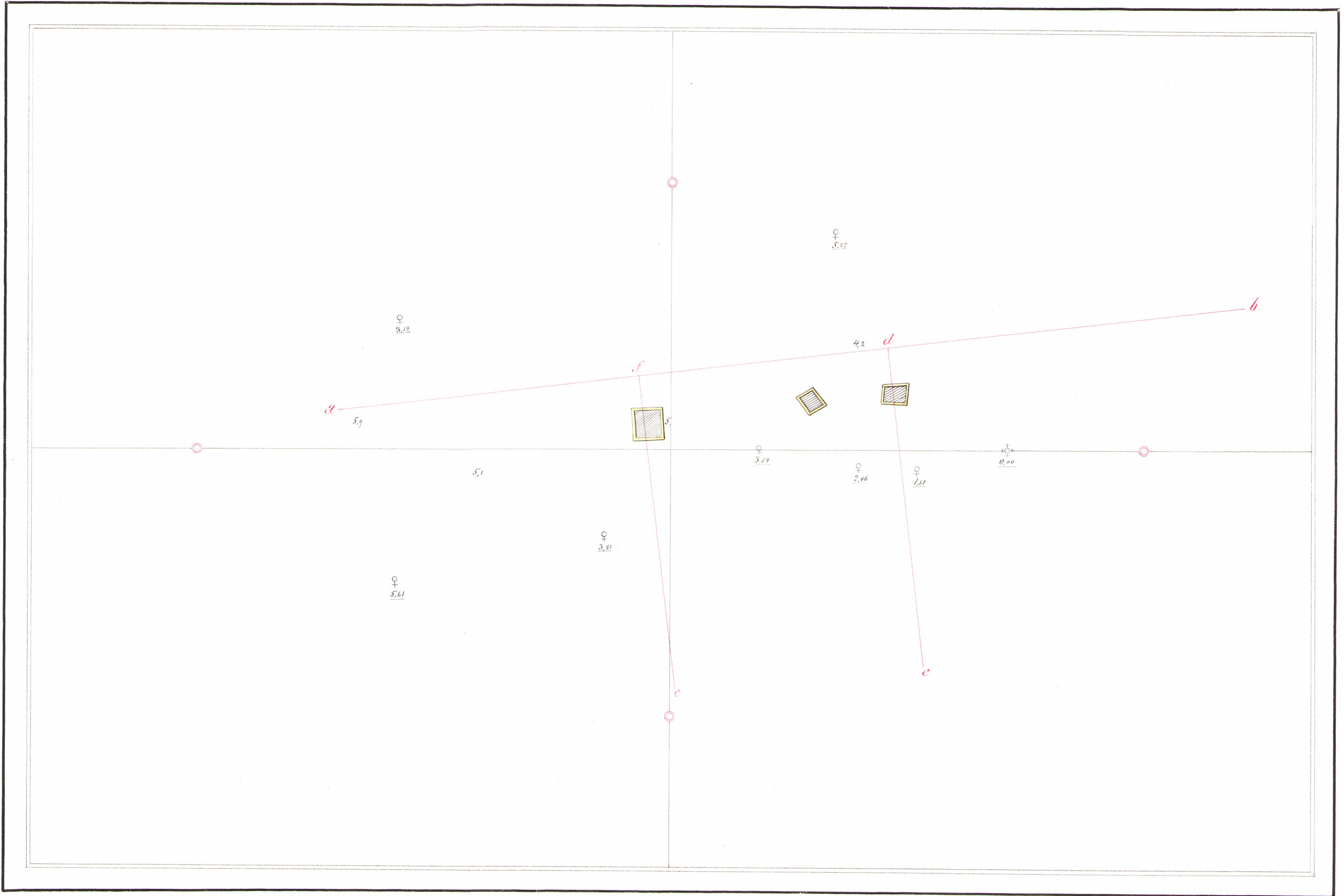
	Scatmaln
	Blodsten
	Granulit
	Skapelhis
	Sköl

 0 10 20 30 40 50 60 70 80 90 100 meter

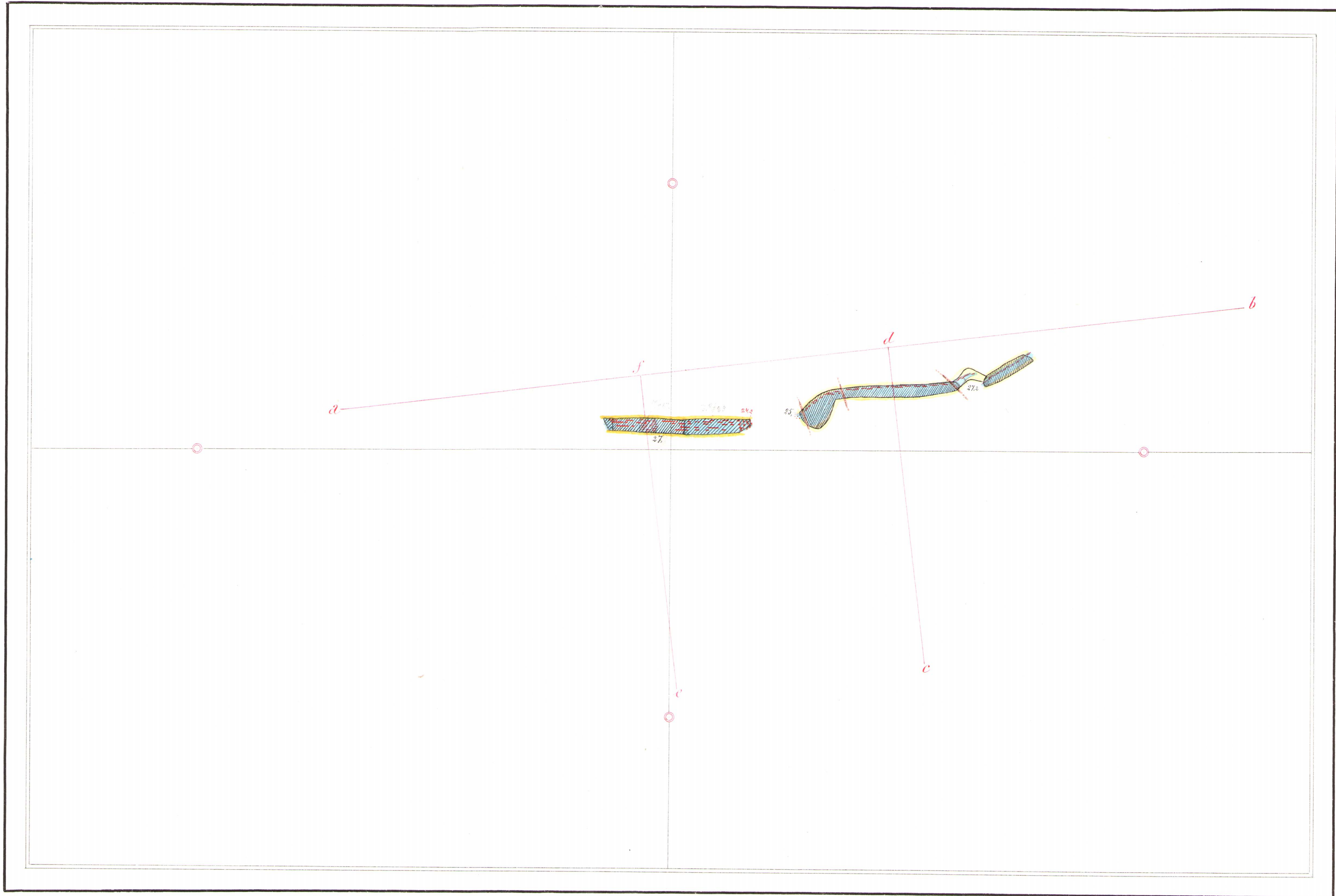
# Kompletteringsmätning till denna karta

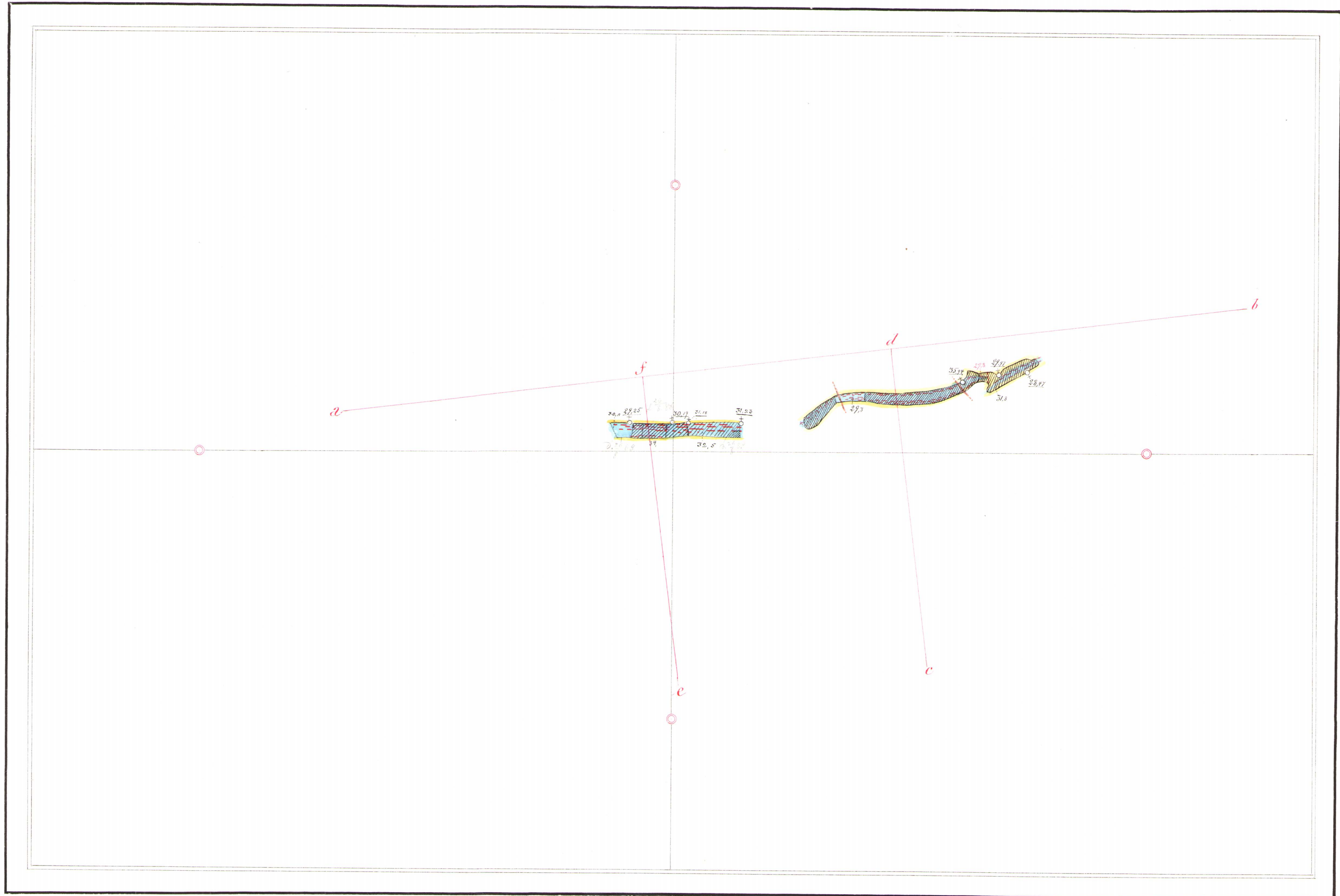
Fria tiden		Verkställd af	Inlagd ä denna karta	
fr. och med till och med			af	den
18 <sup>7</sup> / <sub>7</sub> 86.	18 <sup>14</sup> / <sub>7</sub> 87.	Birger Santesson	C.H. Mannerstråle	18 <sup>17</sup> / <sub>7</sub> 88.
18 <sup>14</sup> / <sub>7</sub> 87.	18 <sup>20</sup> / <sub>8</sub> 88.	B. Santesson	C.H. Mannerstråle	18 <sup>20</sup> / <sub>8</sub> 89.
18 <sup>20</sup> / <sub>8</sub> 88.	18 <sup>26</sup> / <sub>8</sub> 89.	B. Santesson	C.H. Mannerstråle	18 <sup>3</sup> / <sub>8</sub> 90.
18 <sup>26</sup> / <sub>8</sub> 89.	18 <sup>4</sup> / <sub>11</sub> 90.	B. Santesson	C.H. Mannerstråle	18 <sup>4</sup> / <sub>8</sub> 91.
18 <sup>4</sup> / <sub>11</sub> 90.	18 <sup>7</sup> / <sub>11</sub> 92.	G. W. Lundberg	C.H. Mannerstråle	18 <sup>16</sup> / <sub>11</sub> 92.
18 <sup>7</sup> / <sub>11</sub> 92.	18 <sup>7</sup> / <sub>12</sub> 92.	P. E. Johansson	C.H. Mannerstråle	18 <sup>6</sup> / <sub>11</sub> 93.
18 <sup>7</sup> / <sub>12</sub> 92.	18 <sup>27</sup> / <sub>12</sub> 93.	P. E. Johansson	C.H. Mannerstråle	18 <sup>17</sup> / <sub>12</sub> 94.
18 <sup>27</sup> / <sub>12</sub> 93.	18 <sup>10</sup> / <sub>13</sub> 94.	P. E. Johansson	fart Fygare	18 <sup>20</sup> / <sub>13</sub> 95. Coll. C.H. M <sup>4</sup> .
18 <sup>10</sup> / <sub>13</sub> 94.	18 <sup>18</sup> / <sub>10</sub> 95.	P. E. Johansson	C.H. Mannerstråle	18 <sup>2</sup> / <sub>13</sub> 96.
18 <sup>18</sup> / <sub>10</sub> 95.	18 <sup>24</sup> / <sub>14</sub> 97.	Th. Dahlblom	C.H. Mannerstråle	18 <sup>31</sup> / <sub>13</sub> 97.
18 <sup>24</sup> / <sub>14</sub> 97.	18 <sup>26</sup> / <sub>16</sub> 98.	Th. Dahlblom	C.H. Mannerstråle	18 <sup>13</sup> / <sub>13</sub> 99.
18 <sup>26</sup> / <sub>16</sub> 98.	18 <sup>14</sup> / <sub>16</sub> 99.	Th. Dahlblom	C.H. Mannerstråle	19 <sup>22</sup> / <sub>16</sub> 00.
18 <sup>14</sup> / <sub>16</sub> 99.	19 <sup>24</sup> / <sub>10</sub> 00.	Th. Dahlblom	C.H. Mannerstråle	19 <sup>5</sup> / <sub>16</sub> 01.
19 <sup>24</sup> / <sub>10</sub> 00.	19 <sup>2</sup> / <sub>11</sub> 01.	Th. Dahlblom	C.H. Mannerstråle	19 <sup>24</sup> / <sub>16</sub> 02.
19 <sup>2</sup> / <sub>11</sub> 01.	19 <sup>12</sup> / <sub>12</sub> 02.	Th. Dahlblom	C.H. Mannerstråle	19 <sup>8</sup> / <sub>16</sub> 03.
19 <sup>12</sup> / <sub>12</sub> 02.	19 <sup>23</sup> / <sub>13</sub> 04.	E. A. Dufva	D <sup>c</sup>	19 <sup>20</sup> / <sub>16</sub> 04.
19 <sup>23</sup> / <sub>13</sub> 04.	19 <sup>1</sup> / <sub>12</sub> 04.	D <sup>c</sup>	D <sup>c</sup>	19 <sup>1</sup> / <sub>16</sub> 05.
19 <sup>1</sup> / <sub>12</sub> 04.	19 <sup>24</sup> / <sub>10</sub> 05.	E. A. Dufva	fart Fygare	19 <sup>8</sup> / <sub>16</sub> 06.
19 <sup>24</sup> / <sub>10</sub> 05.	19 <sup>20</sup> / <sub>10</sub> 06.	E. A. Dufva	fart Fygare	19 <sup>20</sup> / <sub>16</sub> 07.
19 <sup>20</sup> / <sub>10</sub> 06.	19 <sup>22</sup> / <sub>7</sub> 07.	J. Kempe	fart Fygare	19 <sup>0</sup> / <sub>16</sub> 08.

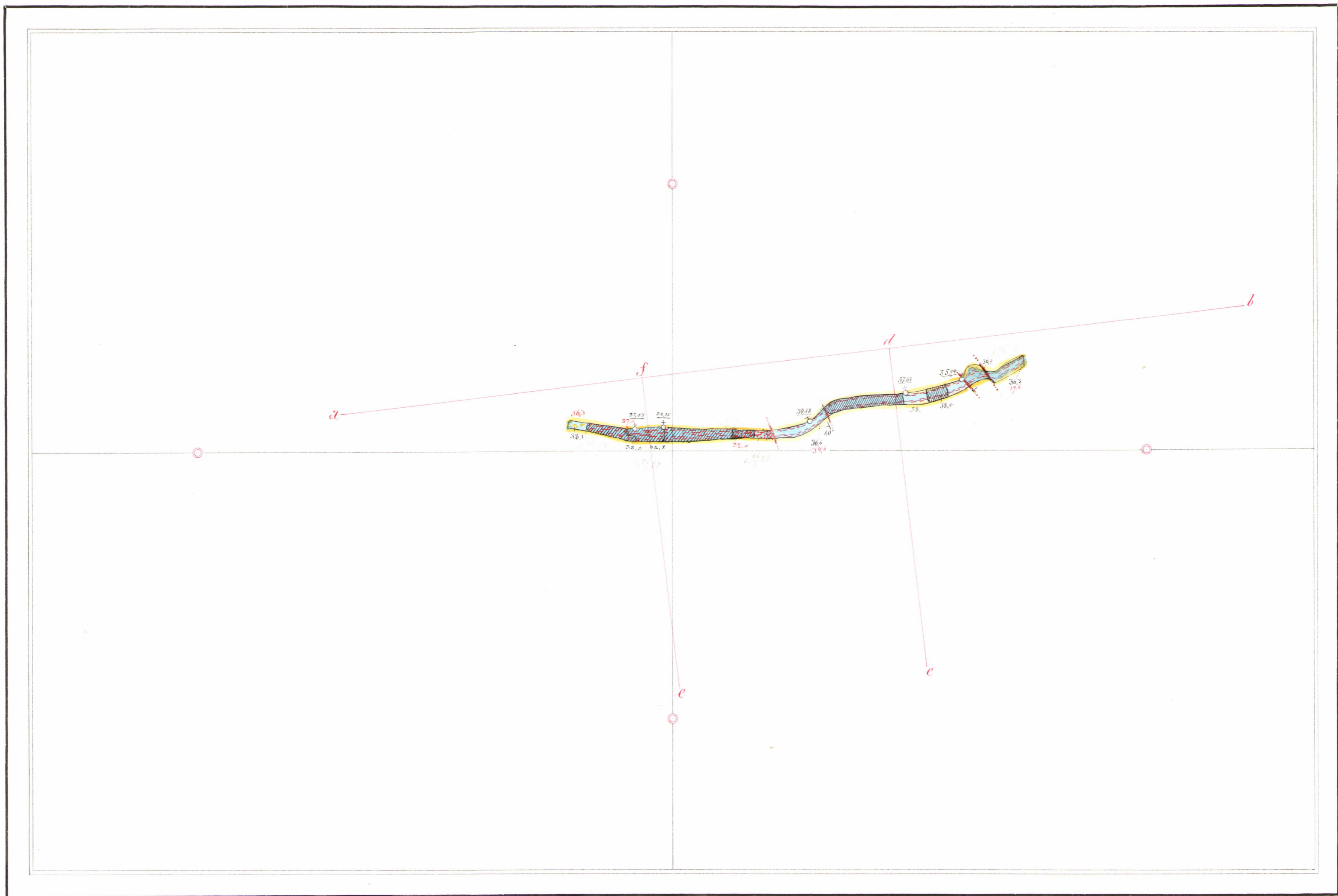




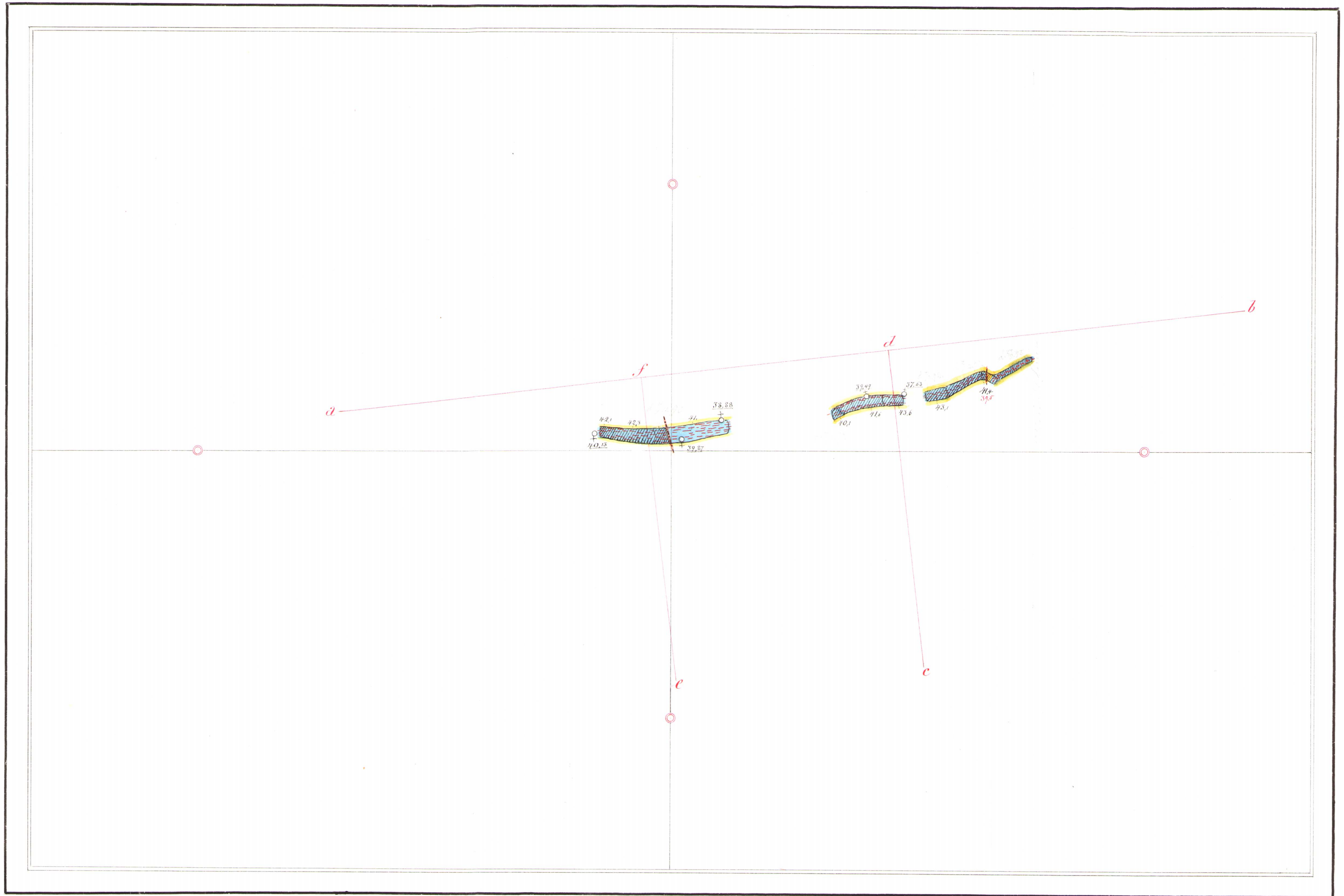


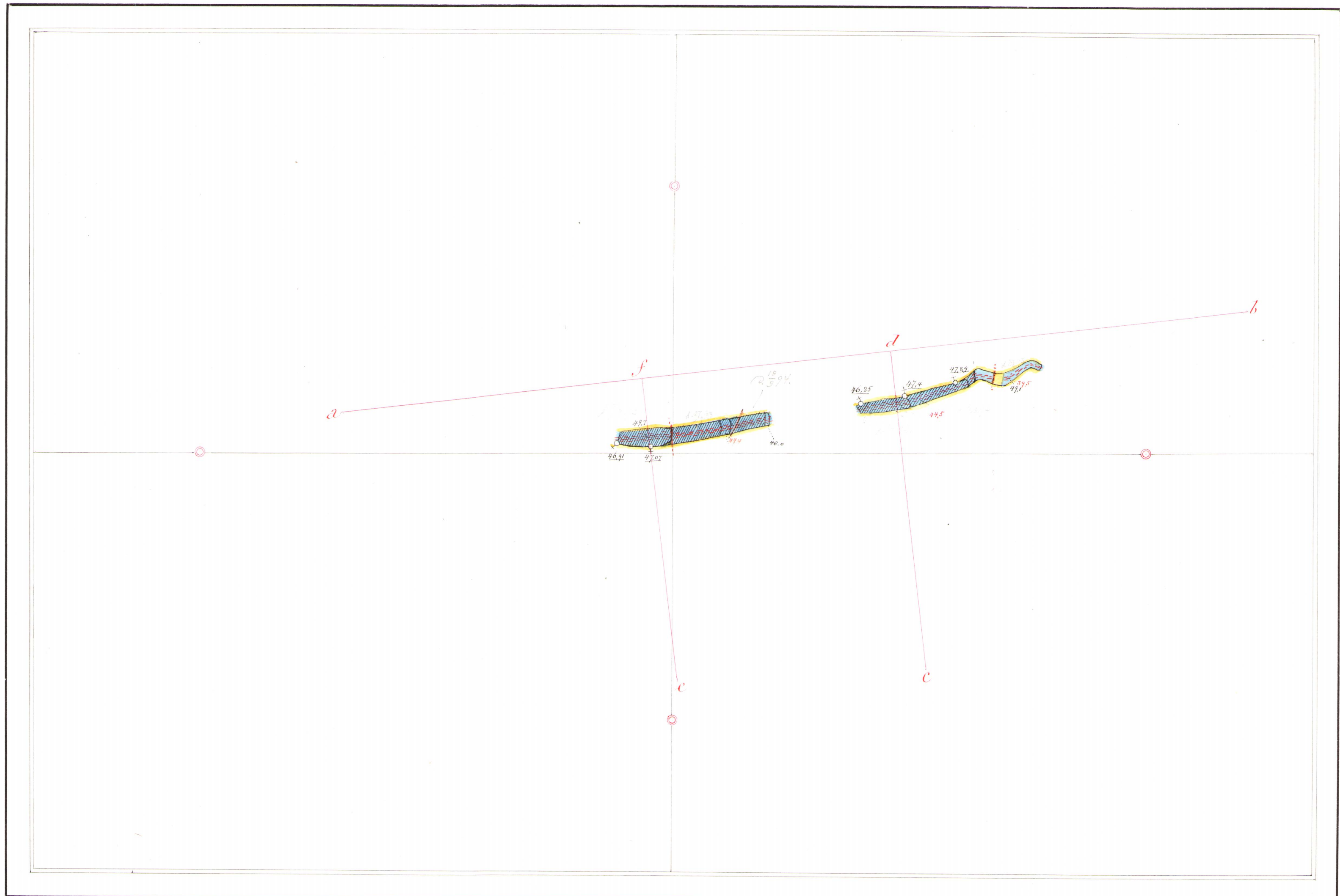





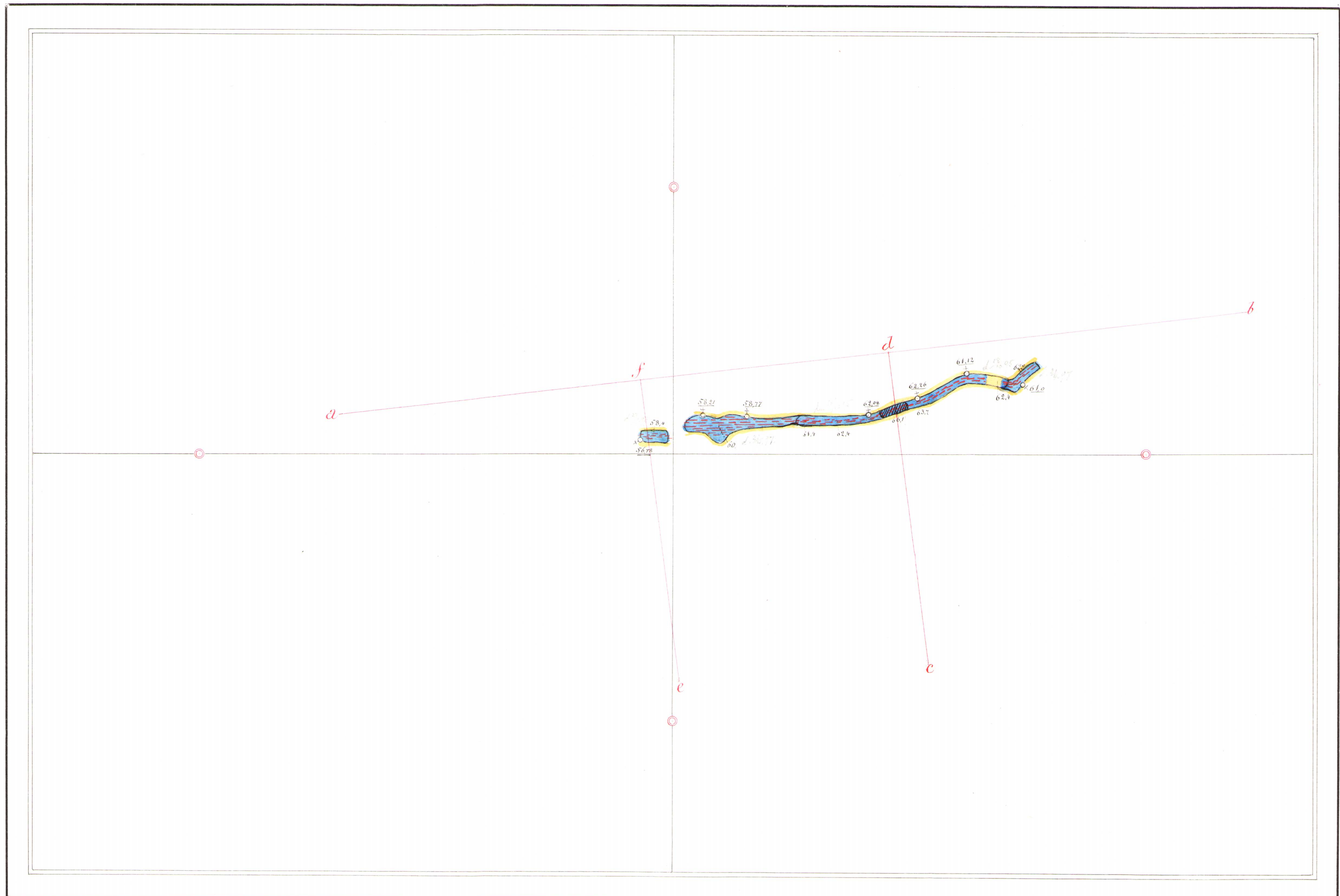





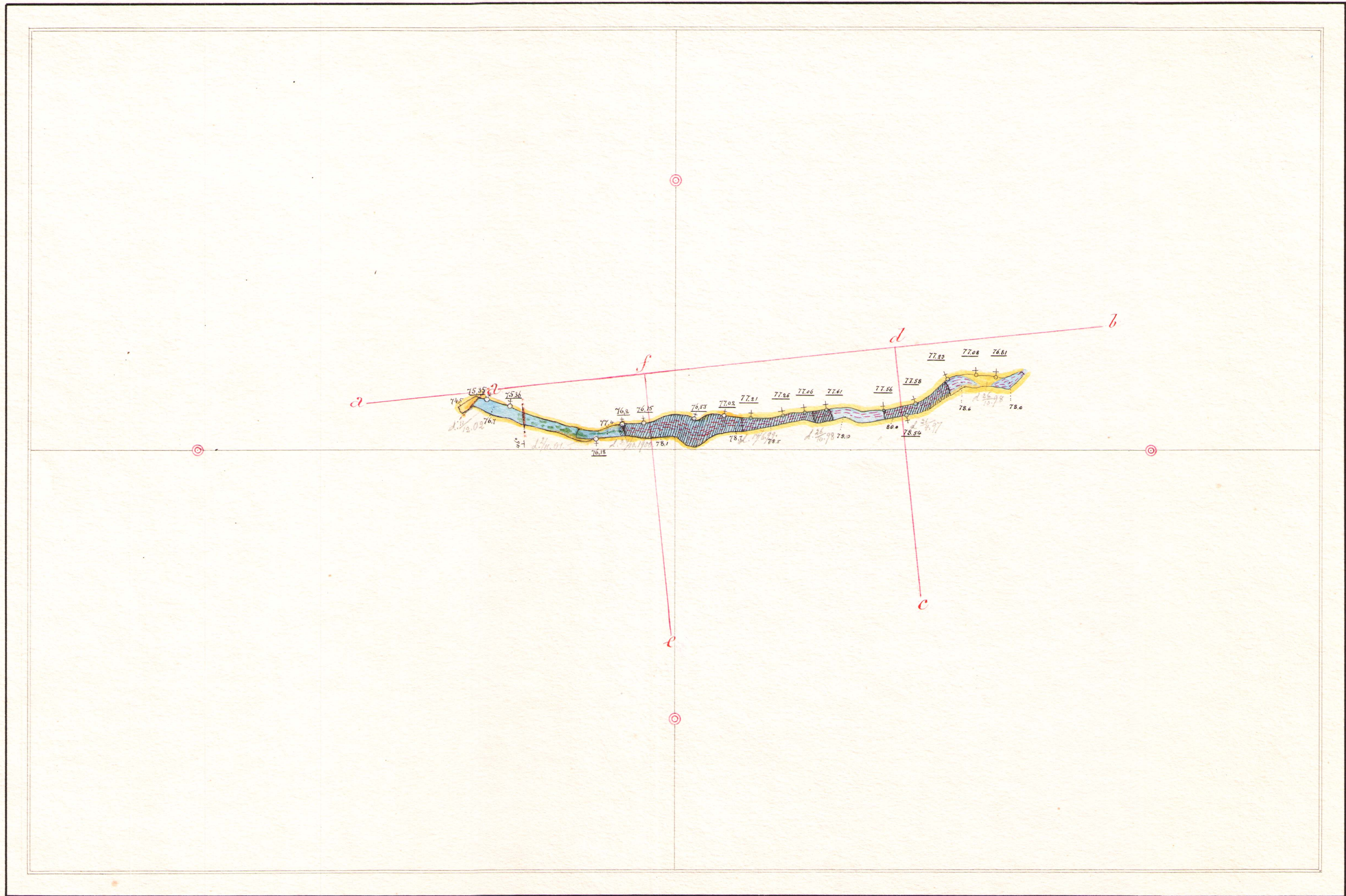


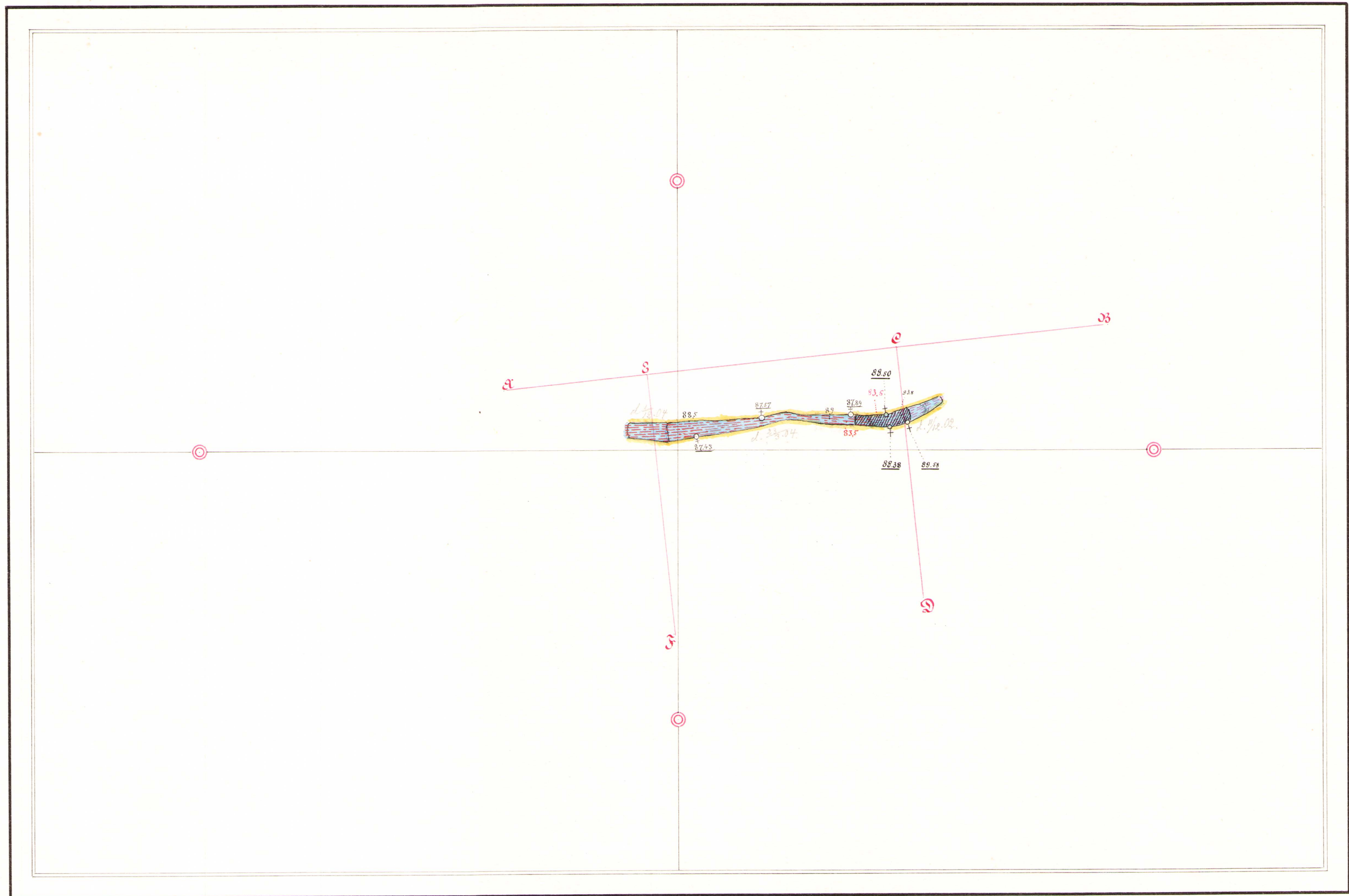


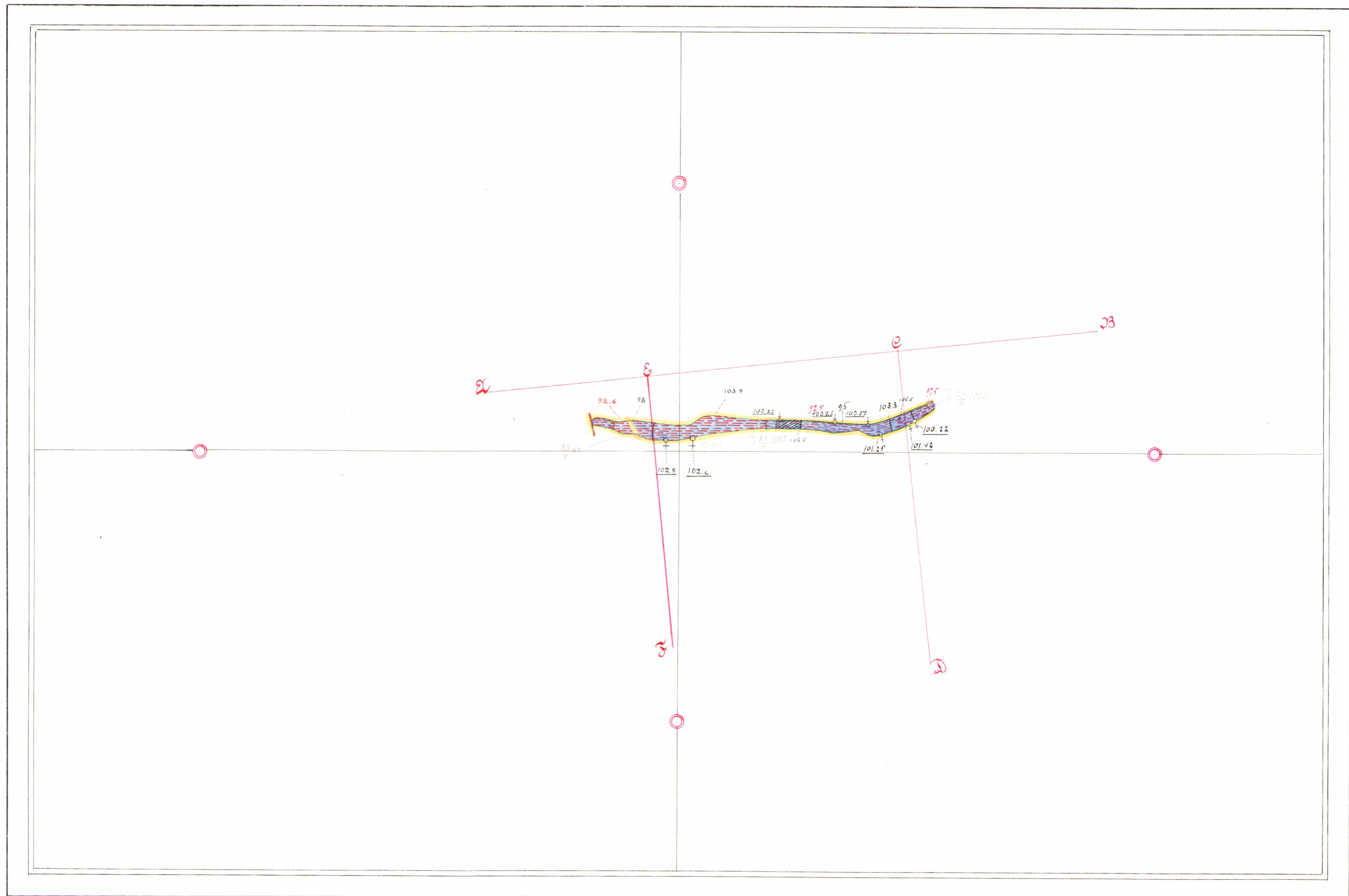











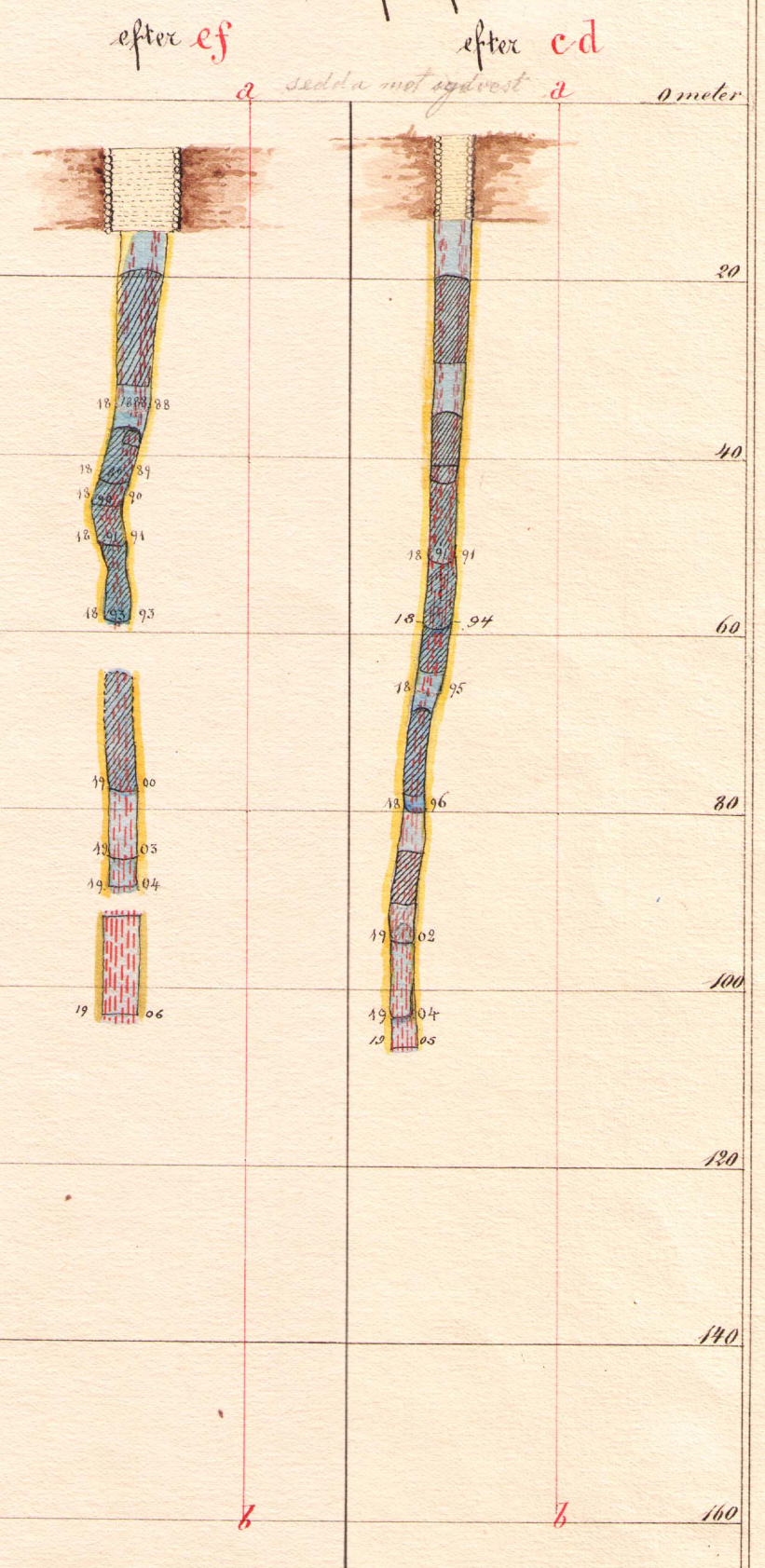




Längdprofil efter *ab*



Trärprofiler



Beskrifning

Östra Elytorpsgrufvorn, belägen i Skinnestätte-  
bergs socknen af Westmanlands Län, tillhörig Rags-  
gå Bruteqare.

Som oarbetea malmaledning i smittades  
grufvorn år 1872 af Herr Hofmarskalken m. m.  
P. Reuterswärd, och tilldelades utmät år 1879.

Grufvorn har ärligen sedan dess brutits med  
en malmfångst af 42,71% af hela uppföringen  
1886 års berguppföring utgjoras, 1,332,000 kilogram  
hwarsaf 611,000 kilogram malm, som i procent af  
det hela gör 45,87

Malmen förekommer här hufvudsakligast så-  
som quartsförande kortmalm, men åtföljes  
här och där af ett eller tvänne bleastuslager o den  
innehåller ca 47% järn och 0,05% svafve.

Stockholm den 18<sup>de</sup> December 1886.

C. H. Mannerstråle