KARTA

över

ÖSTERGRUVAN

inom

RIDDARHYTTE MALMFÄLTS ODALUTMÅL

i

SKINNSKATTEBERGS SOCKEN VÄSTMANLANDS LÄN

Upprättad på grund av mätningar avslutade den 9 Juni 1923.

av

Kurt Hjertell

Därtill behörig enligt Kungl. Komm. Koll. resolution av den 4 Nov 1905

Skala 1:800

Kompletteringsmätning till denna karta

för tiden		Verkställd av	Intagd på denna karta		
från och med	till och med		under kontroll av	den	
19 $\frac{9}{6}$ 27	19 $\frac{15}{12}$ 27	Knut Mörtsell	Edv. J. Berglund	19 $\frac{14}{12}$ 28	
19 $\frac{15}{12}$ 27	19 $\frac{1}{2}$ 29	Knut Mörtsell	Edv. J. Berglund	19 $\frac{3}{8}$ 29	
19 $\frac{1}{2}$ 29	19 $\frac{17}{2}$ 30	Knut Mörtsell	Edv. J. Berglund	19 $\frac{15}{5}$ 30	
19 $\frac{17}{2}$ 30	19 $\frac{2}{2}$ 31	Knut Mörtsell	Edv. J. Berglund	19 $\frac{28}{12}$ 31	
19 $\frac{2}{2}$ 31	19 $\frac{30}{12}$ 31	Knut Mörtsell	Edv. J. Berglund	19 $\frac{3}{7}$ 33	
19 $\frac{30}{12}$ 31	19 $\frac{6}{2}$ 33	Knut Mörtsell	Nils Ernebjorg	19 $\frac{6}{11}$ 33	Coll. Bld.
19 $\frac{6}{2}$ 33	19 $\frac{28}{9}$ 33	E. Fredriksson	Edv. J. Berglund	19 $\frac{30}{7}$ 35	
19 $\frac{28}{9}$ 33	19 $\frac{3}{7}$ 35	E. Fredriksson	Edv. J. Berglund	19 $\frac{3}{12}$ 35	
19 $\frac{3}{7}$ 35	19 $\frac{22}{7}$ 38	E. Fredriksson	Ragnar Stahre	19 $\frac{18}{11}$ 38	
19 $\frac{22}{7}$ 38	19 $\frac{24}{7}$ 39	E. Fredriksson	Ragnar Stahre	19 $\frac{17}{7}$ 39	
19 $\frac{24}{7}$ 39	19 $\frac{29}{7}$ 41	E. Fredriksson	Ragnar Stahre	19 $\frac{22}{7}$ 41	
19 $\frac{29}{7}$ 41	19 $\frac{5}{7}$ 45	E. Fredriksson	C. H. Hausteigen	19 $\frac{20}{5}$ 46	
19 $\frac{5}{7}$ 45	19 $\frac{13}{2}$ 47	E. Fredriksson	C. H. Hausteigen	19 $\frac{13}{12}$ 47	
19 $\frac{13}{2}$ 47	19 $\frac{7}{11}$ 48	E. Fredriksson	C. H. Hausteigen	19 $\frac{2}{5}$ 50	
19 $\frac{7}{11}$ 48	19 $\frac{28}{3}$ 50	"	Edvard Muellen	19 $\frac{3}{3}$ 53	

Beteckningar:

- Granulit
- Glimmerskiffer
- Kvartsit
- Skarn
- Kalksten
- Kvarts
- Skäl
- Skäl
- Dagöppning eller sänkning
- Vattenfylld sänkning
- Med fyllnadsberg igensatta rum
- Äldre arbetsrum med okända kontuner
- Rar nere i gruvan
- Rar och remmar i dagen
- Byggnad av sten eller trä
- Väg
- Gårdsgård
- Bäck
- Bäck
- Strandkontur
- Svartmalm
- Blodstensmalm
- Kopparmalm
- Kobaltmalm
- Magnetkis
- Svavelkis
- Förkastningslinie
- Märkpunkt
- Konnektionspunkt
- Profillinie
- Varp
- Lövskog
- Barrskog
- Träsk
- Elektrisk kraftledn.
- Linbana

Beskrivning:

Se framme pärmens insida!

Kartan kompletterad

Bockemossdammen
Smällargr.
Belvetes källa
Ulänkargr.
L:a Myrbackargr.
Myrtägtsgr.
Mellangr.
Stora Östergr.
N. schakt
Stora Östergr.
Mässbäcksoch.
Stora Jakobsgr.
Lilla Jakobsgr.
Daggmyran.
Nedre Skärsjön

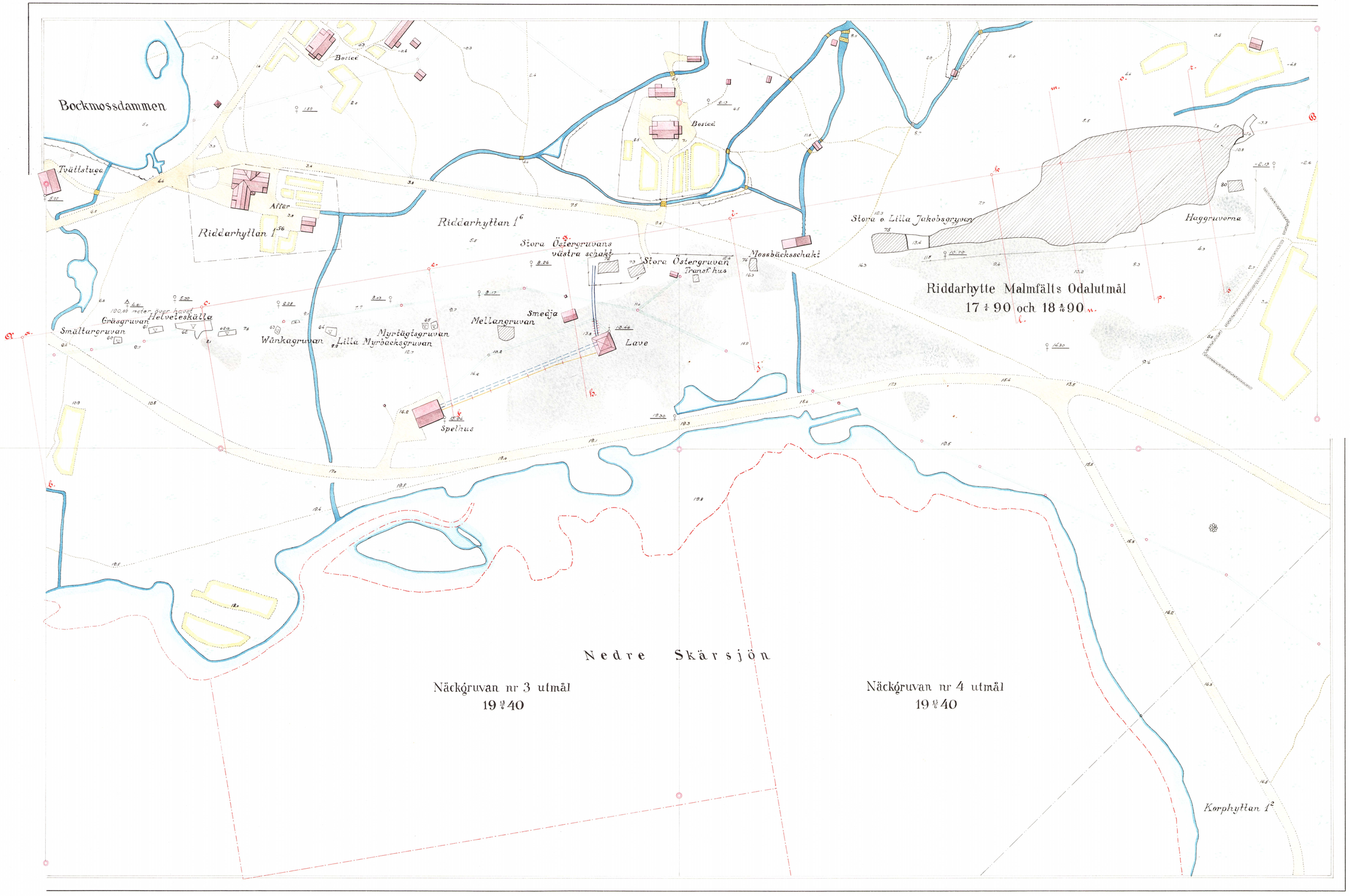
Bockmossdammen
Tvättstuga
Bostad
Bostad
Affär
Riddarhyttan 1 56
Riddarhyttan 1 6
Stora Östergruvans västra schakt
Stora Östergruvan
Transf. hus
Mossbäcksschakt
Stora o. Lilla Jakobsgruvan
Haggruvorna
Riddarhytte Malmfälts Odalutmål
17 ⅛ 90 och 18 ⅝ 90
Smältargruvan
Gräsgruvan
Helveteskälla
190,88 meter över havet
Wänkagruvan
Lilla Myrbäcksgruvan
Myrtägtsgruvan
Mellangruvan
Smedja
Lave
Spelhus
Nedre Skärsjön
Näckgruvan nr 3 utmål
19 ¹⁹⁄₁₀ 40
Näckgruvan nr 4 utmål
19 ¹⁹⁄₁₀ 40
Korphyttan 1 2

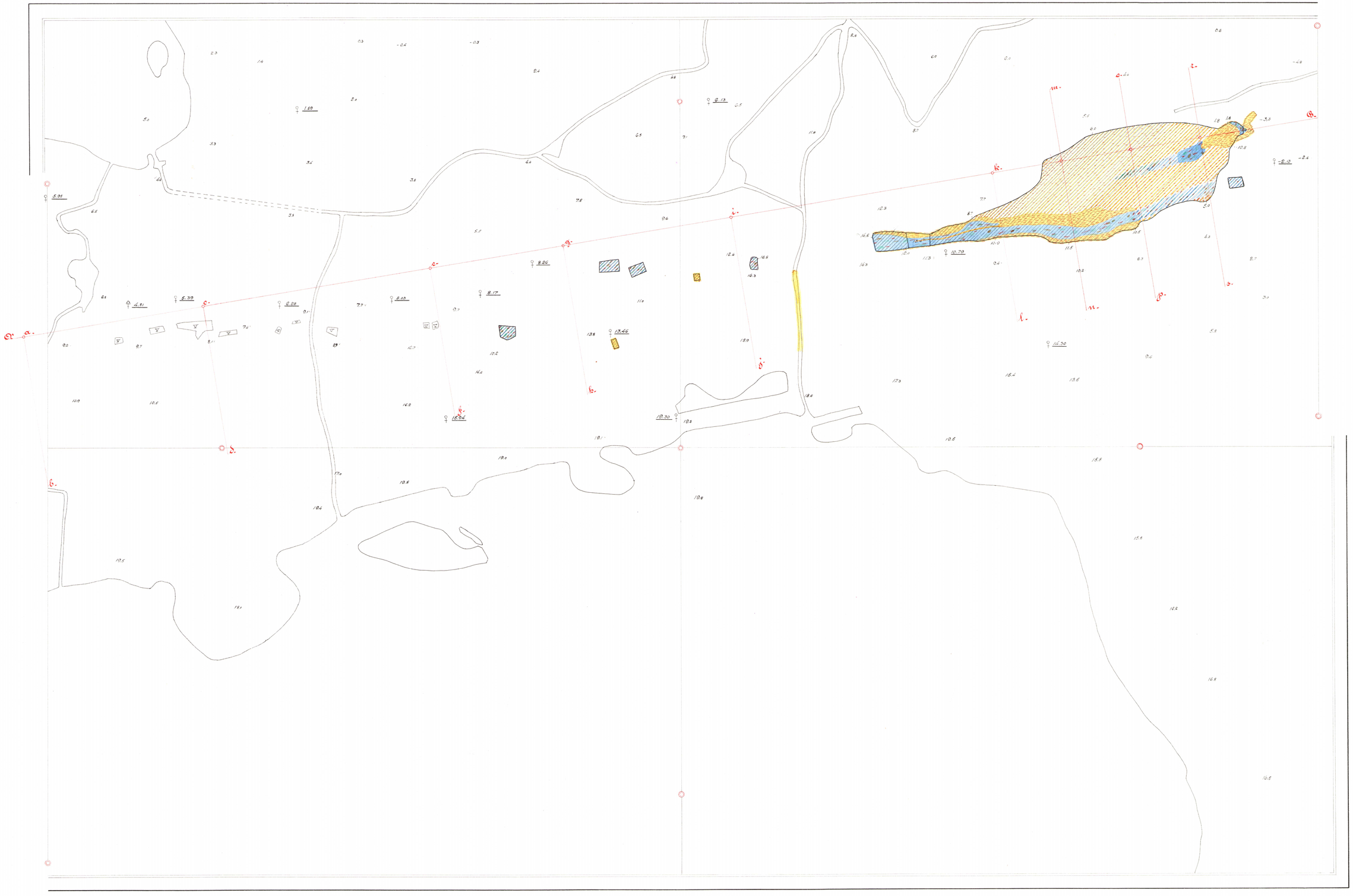
a.
b.
c.
d.
e.
f.
g.
h.
i.
k.
l.
m.
n.
o.
p.
q.
r.
s.
1.69
5.96
4.91
5.39
8.06
8.03
8.17
8.26
8.13
13.46
16.94
18.30
10.79
14.30
-8.13
-3.3

Fol. 1.

A.
B.
a.
b.
c.
d.
e.
f.
g.
h.
i.
k.
l.
m.
n.
o.
p.
q.
r.
s.
t.
12.0
16.0
15.0
0.7

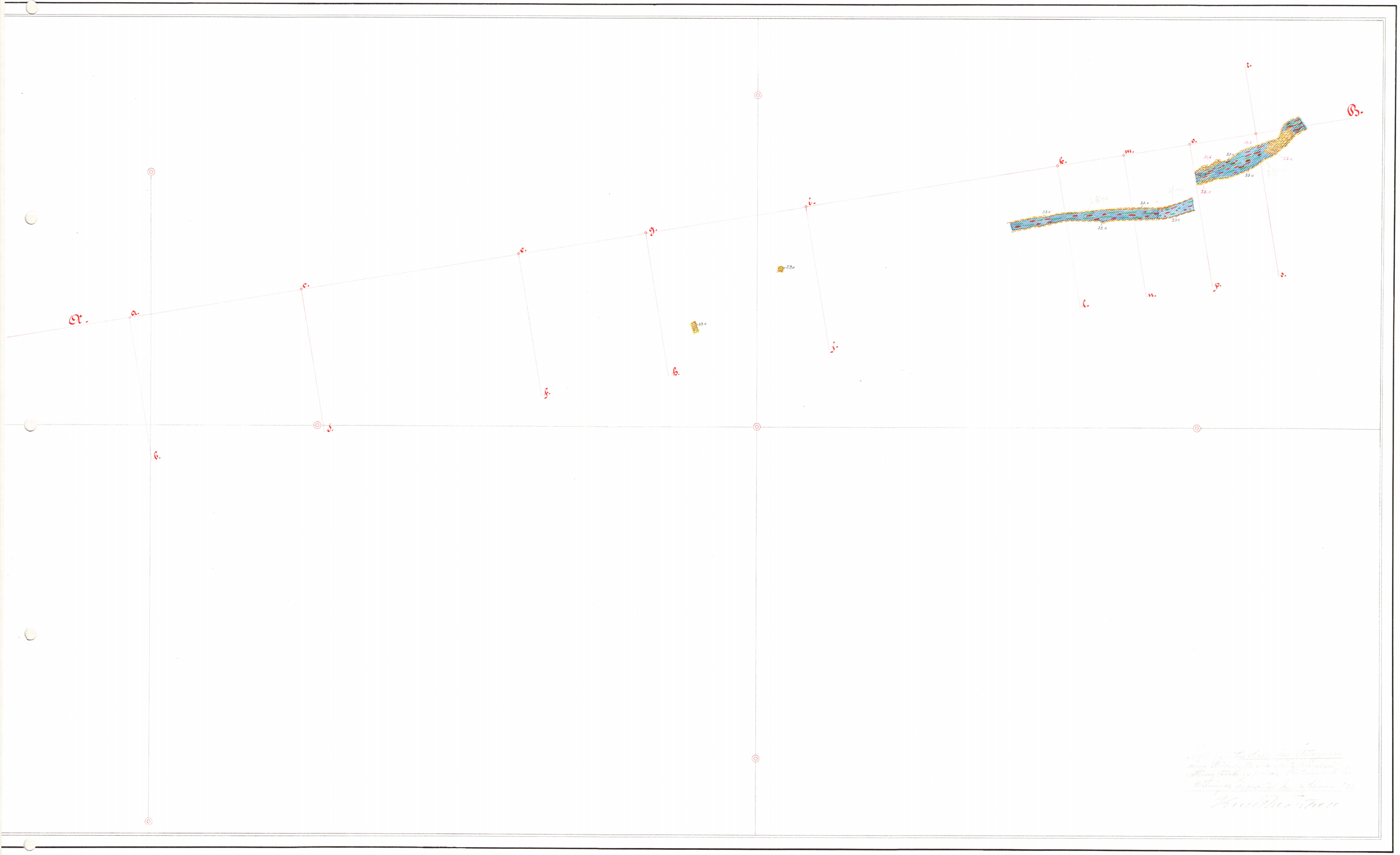

Fol. 3.

A.
a.
b.
c.
d.
e.
f.
g.
h.
i.
j.
k.
l.
m.
n.
o.
p.
q.
r.
s.
B.
35.0
27.6
26.4
30.5

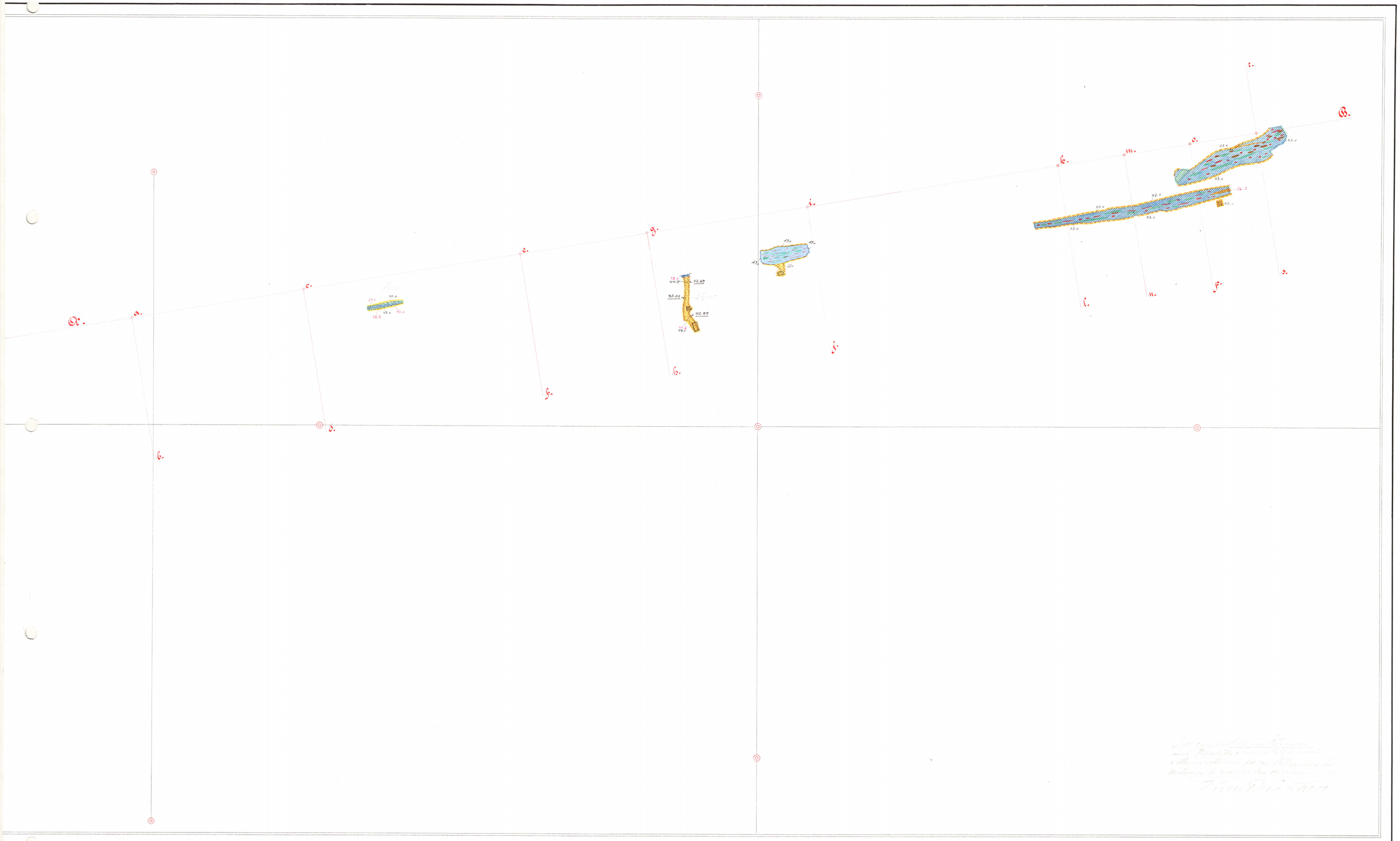

Fol. 5.

Fol. 6.

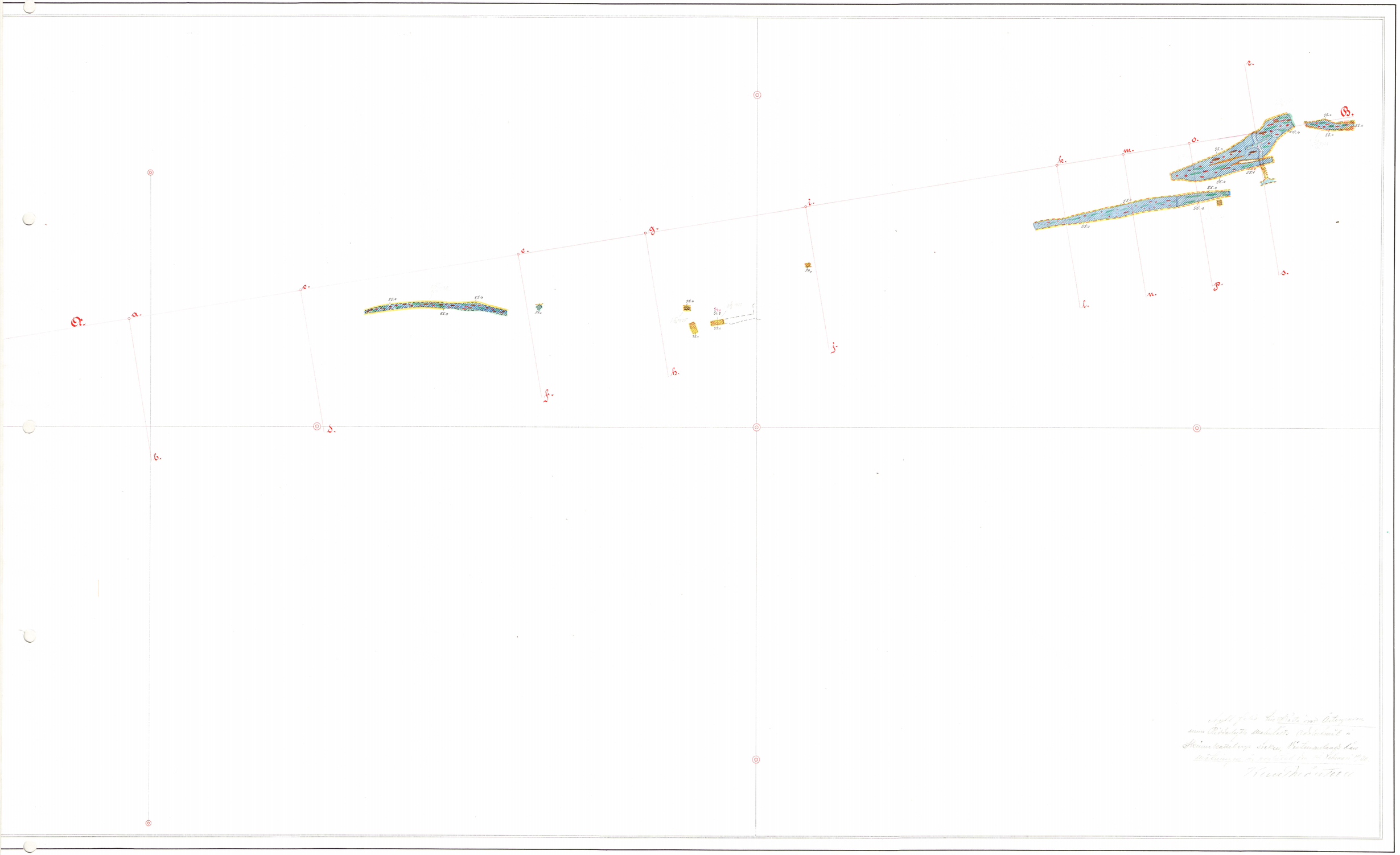

Fol. 7.

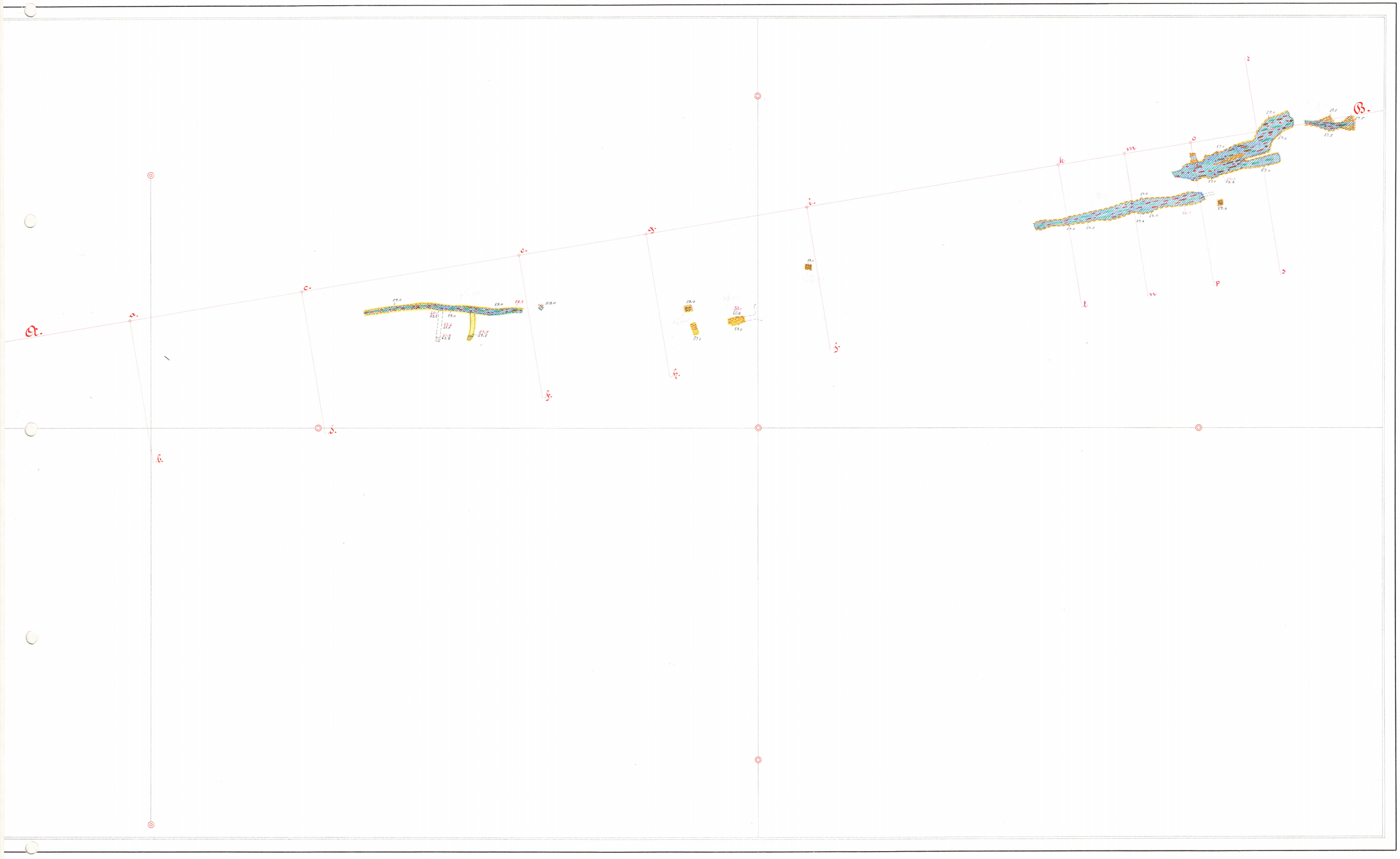

Fol. 8.



Fol. 9.



Fol 10.


85.0
85.0
85.0


101.6
100.7
99.5
100.5
100.6
86.0
94.0
94.7
94.0
86.0
96.2
96.5

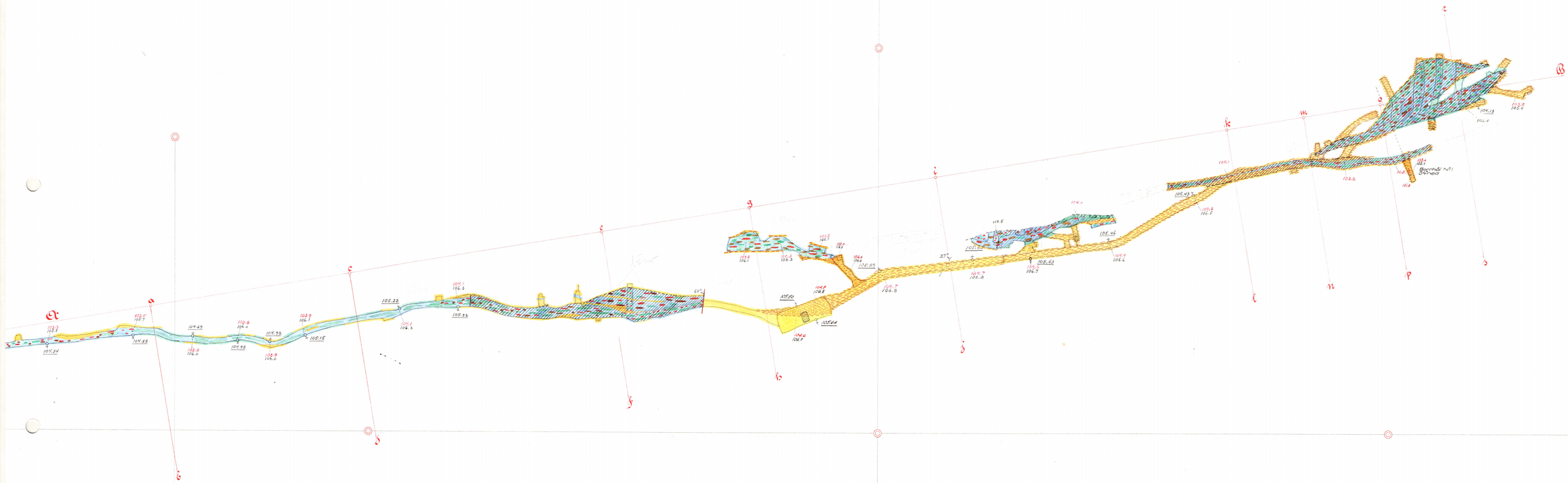
Borehöl N:r 1
Sand

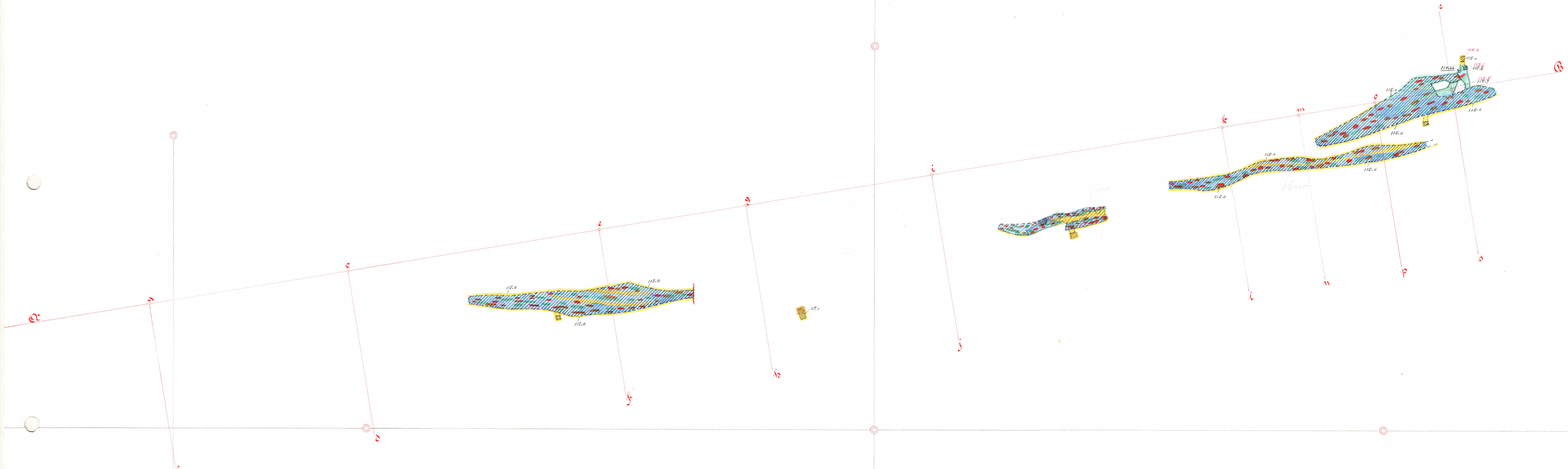

Auf Grund der Karte von Petersburg zum Katastrophen-Plan, Varianten und Kostenanschläge zu verfertigt den 26 Januar 1727

P. Tolstoy

Sydöstra Fria Skåda för Österrike inom
Rikshallen för Industriella Arbetskonst i Paris
Skattelängd, gällande Österrikarnas fria
Anläningar, så mycket som 26 januari 1867

P. Ekbergh

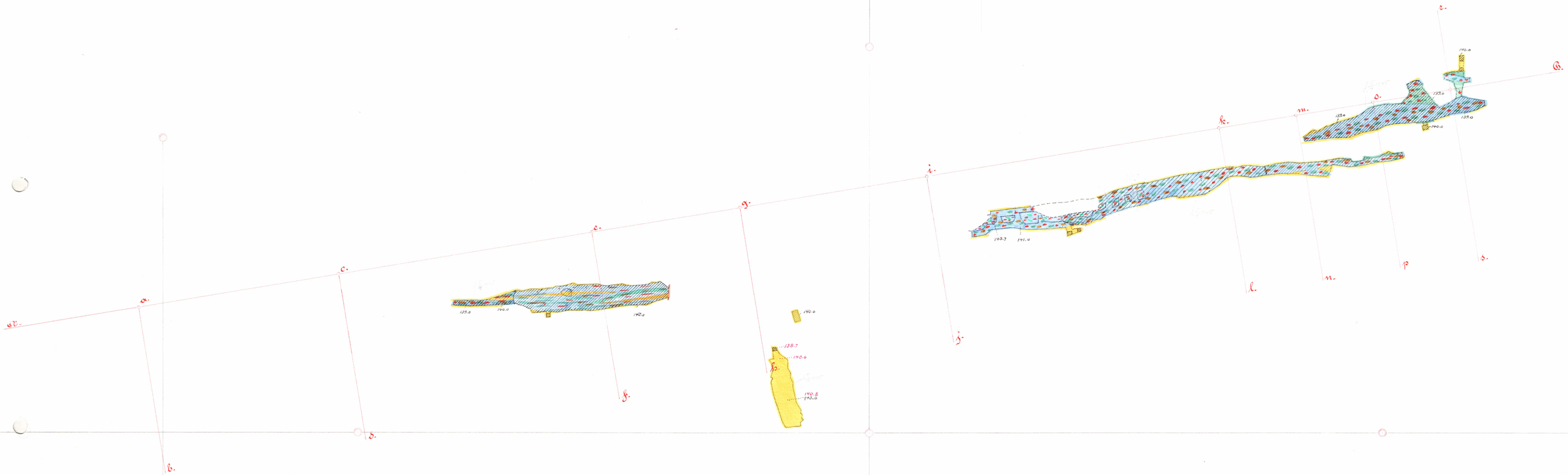
a.
b.
c.
d.
e.
f.
g.
h.
i.
j.
k.
l.
m.
n.
o.
p.
q.
r.
s.
140.0
138.7
140.0
140.8
143.0
135.0
140.0
135.0
140.0
143.7
141.0

Fol. 17.

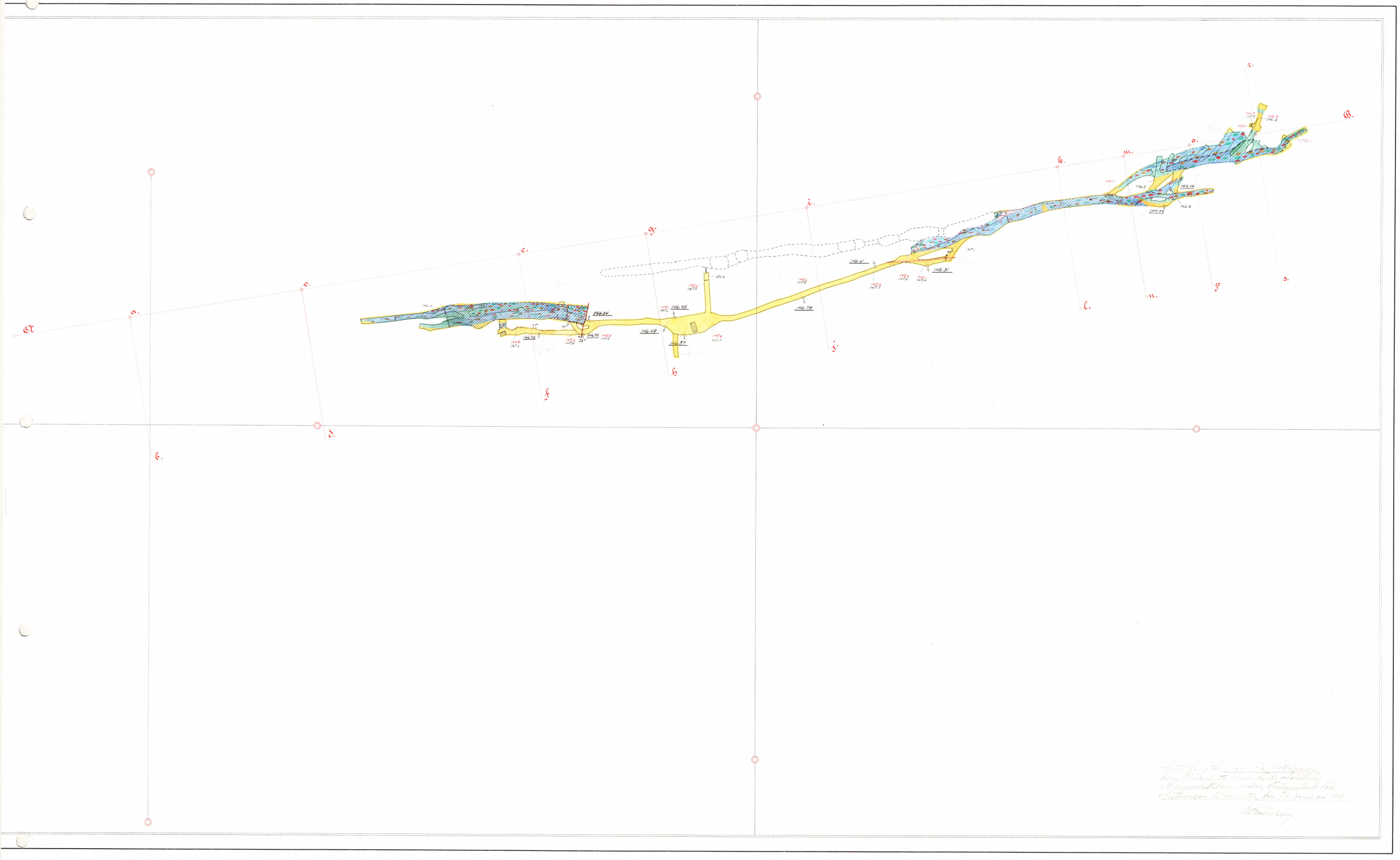
146.24
146.38
146.55
146.49
146.48
146.57
146.78
146.61
146.31
145.16
145.34
146.5
146.6
146.9
146.2
150.2
a.
b.
c.
d.
e.
f.
g.
h.
i.
j.
k.
l.
m.
n.
o.
p.
q.
r.
s.
A.
B.

Fol. 18.

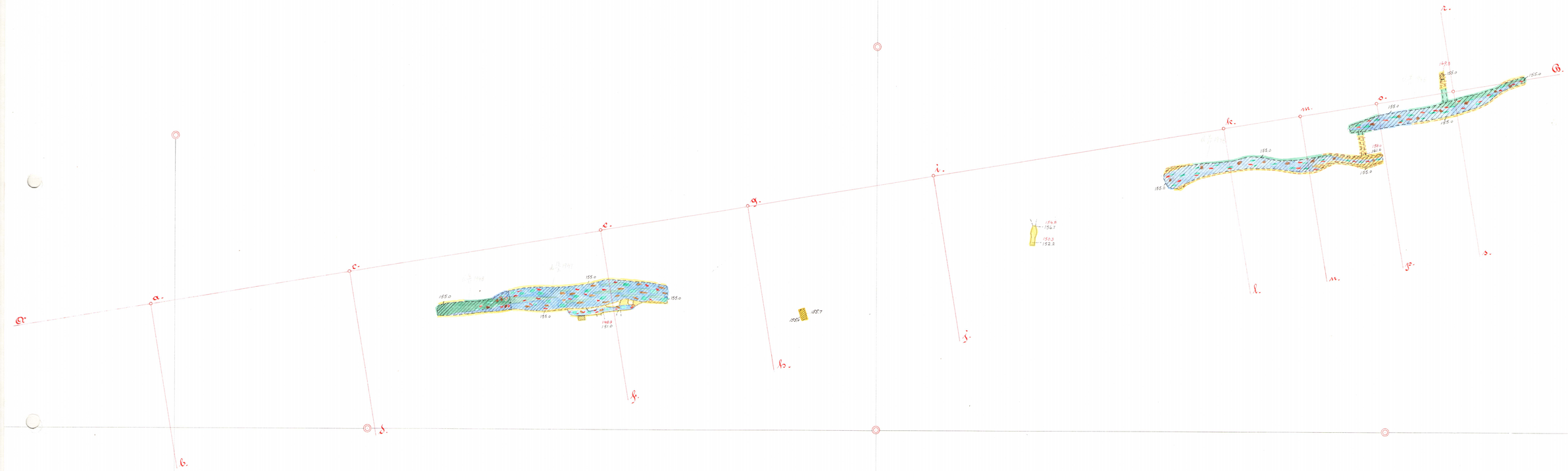
A.
a.
b.
c.
d.
e.
f.
g.
h.
i.
j.
k.
l.
m.
n.
o.
p.
q.
r.
s.
B.
155.0
151.0
1468
1557
1546
1547
1503
1522
1478
158.0
161.0

Fol. 19.

a.
b.
c.
d.
e.
f.
g.
h.
i.
j.
k.
l.
m.
n.
o.
p.
q.
r.
s.
t.
B.
165.0
166.0
165.8
167.5
166.1
168.3
162.5



Fol. 21.



Fol. 22.


a.
a.
c.
c.
g.
d.
f.
h.
b.
192.7
191.3
191.5
193.4
192.8
192.4
192.6

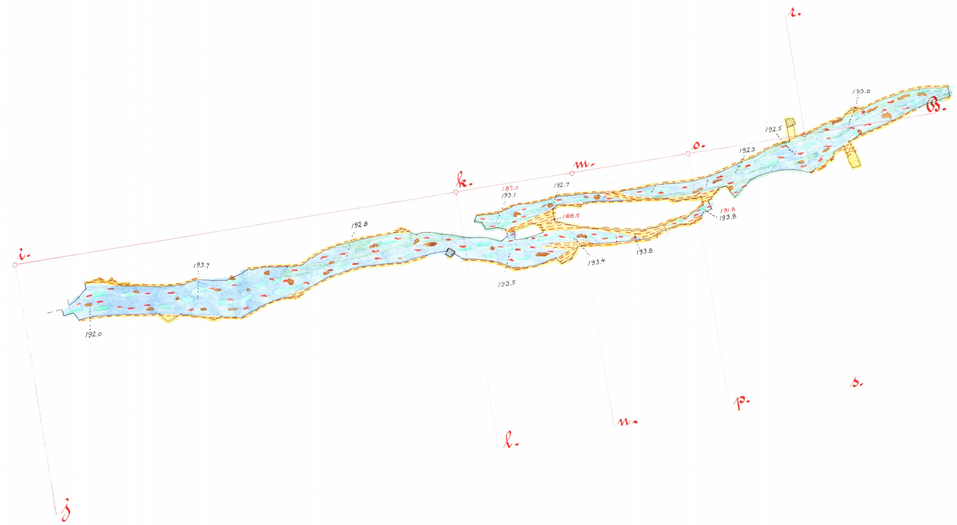
i.
j
k.
l.
m.
n.
o.
p.
q.
r.
s.
192.0
193.7
192.8
193.5
193.4
193.8
192.7
193.8
193.0
192.2
192.5

Fol. 23.

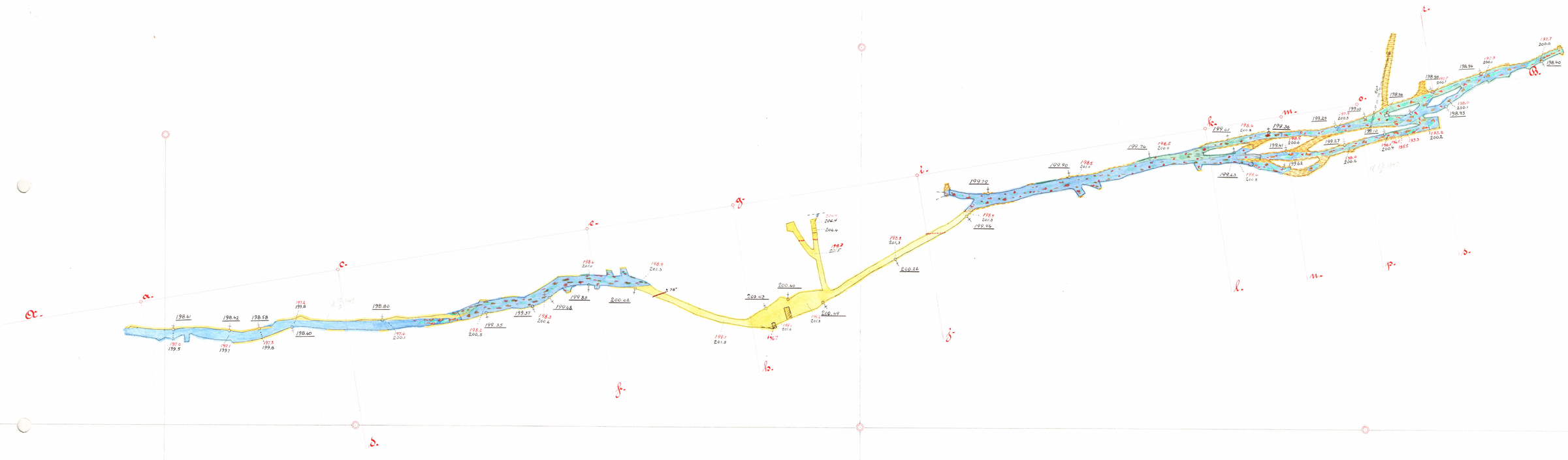
a.
b.
c.
d.
e.
f.
g.
h.
i.
k.
l.
m.
n.
o.
p.
q.
r.
s.
t.
198.61
198.42
198.58
198.40
198.60
199.88
200.02
200.42
200.40
200.49
199.79
199.94
199.90
199.74
199.61
199.36
199.29
199.27
199.10
198.93
198.90
198.40

Fol. 25.

Fol. 26.

a.
a.
b.
b.
c.
c.
d.
d.
e.
e.
f.
f.
g.
g.
h.
h.
i.
i.
j.
j.
k.
k.
l.
l.
m.
m.
n.
n.
o.
o.
p.
p.
q.
q.
r.
r.
s.
s.
230.c
232.9
230.c
232.9

Fol. 27.

a.
b.
c.
d.
e.
f.
g.
h.
i.
j.
k.
l.
m.
n.
o.
p.
q.
r.
s.
t.
2461
2460


a.
b.
c.
d.
e.
f.
g.
h.
i.
k.
l.
m.
n.
o.
p.
q.
r.
s.
t.
u.
2463
2473
2464
2465
2466
2467
2468
2469
2470
2471
2472
2474
2475
2476
2477
2478
2479
250.0
250.0

Märkpunktsblad

Längdprofil

A. B.

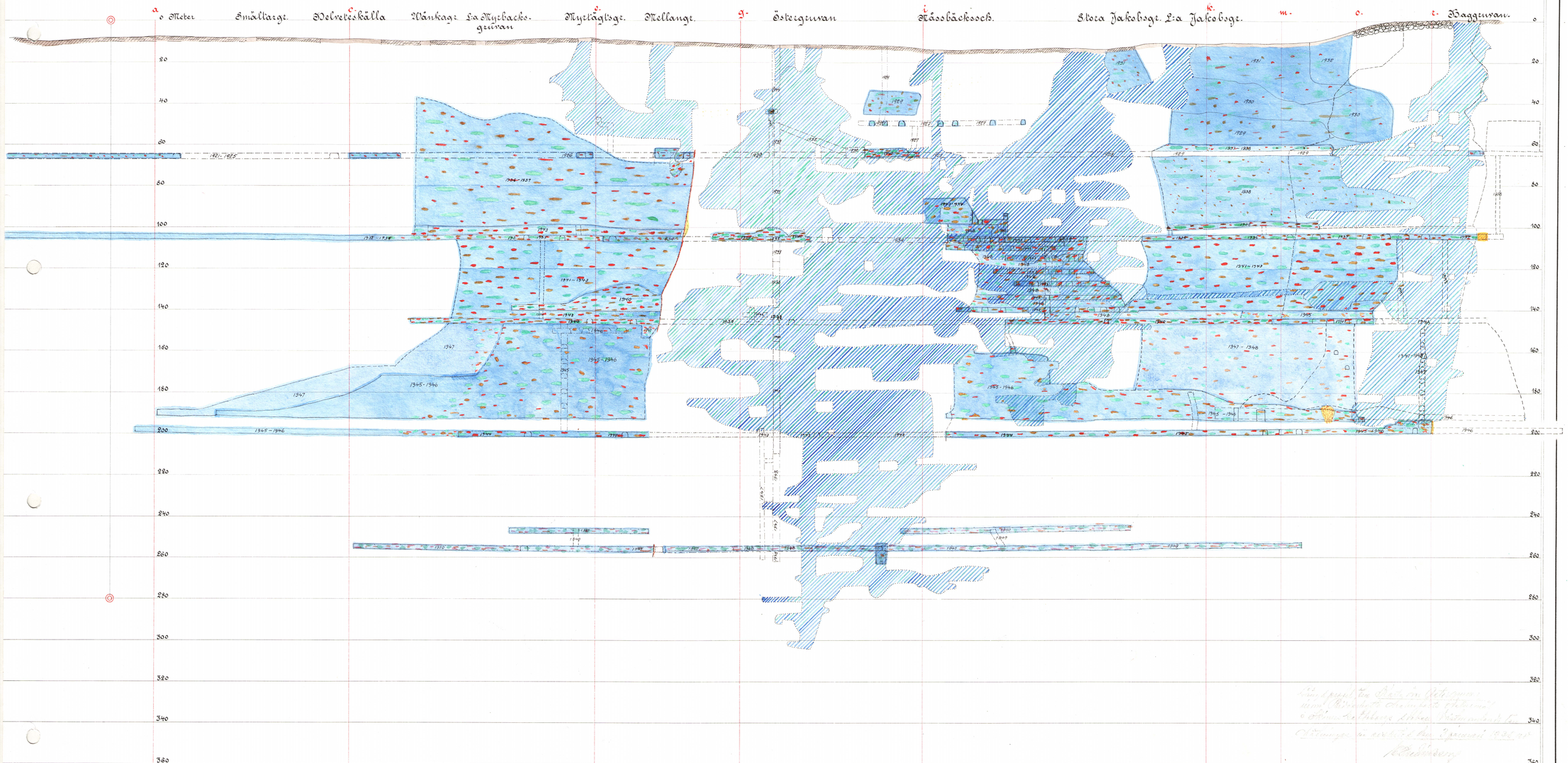

Tvärprofiler

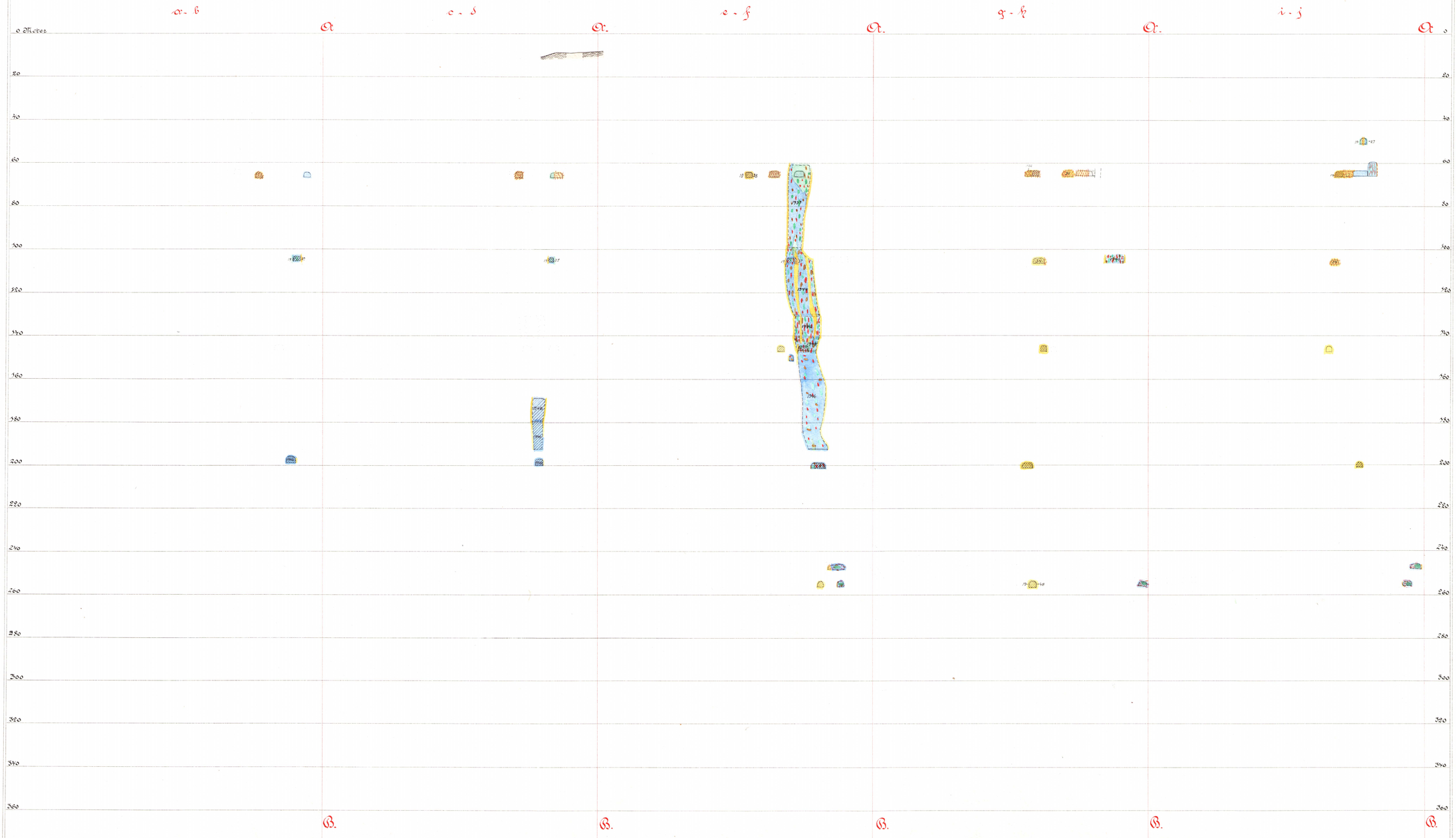

Tvärprofiler

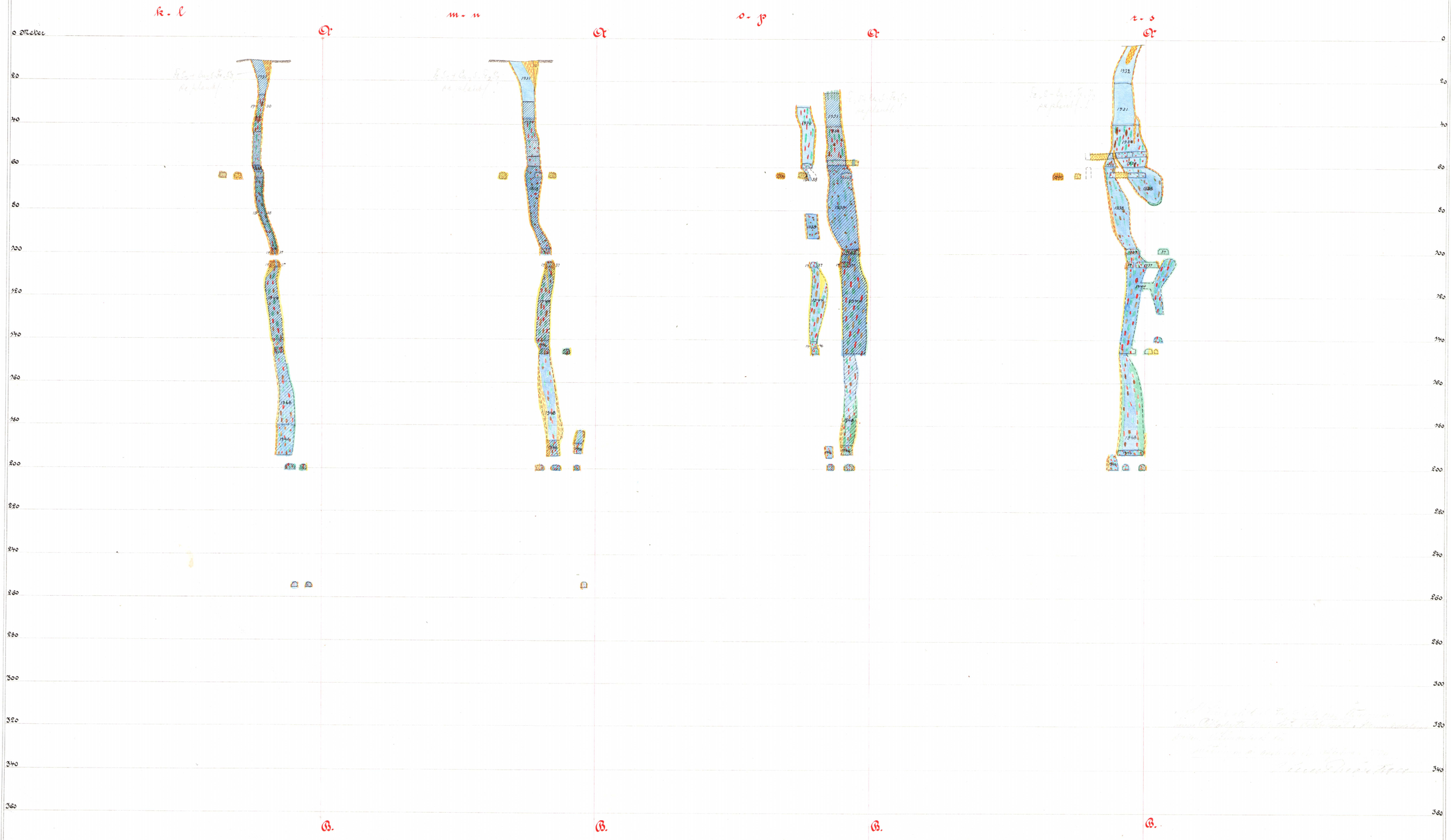

Borrprofilblad

Borrprofilblad till Karta för Östersjöbanan
inom Rikets ytterpost Ostersund och Åtvidaberg
Stockholm & Norrbergs Bolag, Ostersunds läns
Landsting är godkänd den 26 januari 1909
[illegible]