

Karta

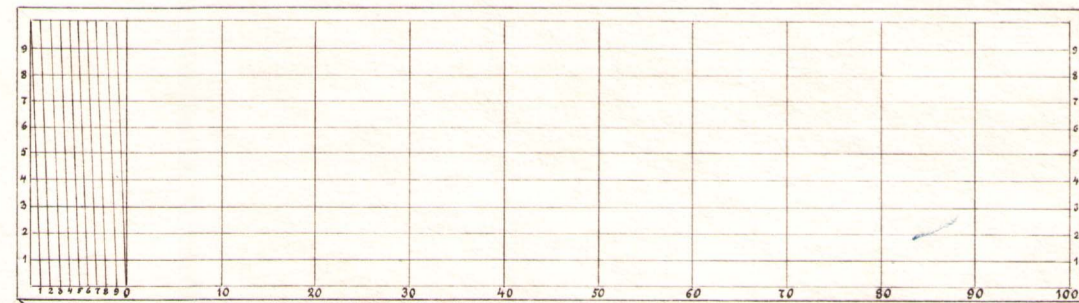
öfver

Lands-Gruftvorna
i
Ludvika socken, Kopparbergs län

efter egna mätningar, afslutade den 17 Oktober 1898, upprättad i

December samma år af

Jh. Dahlblom



Skala 1:800

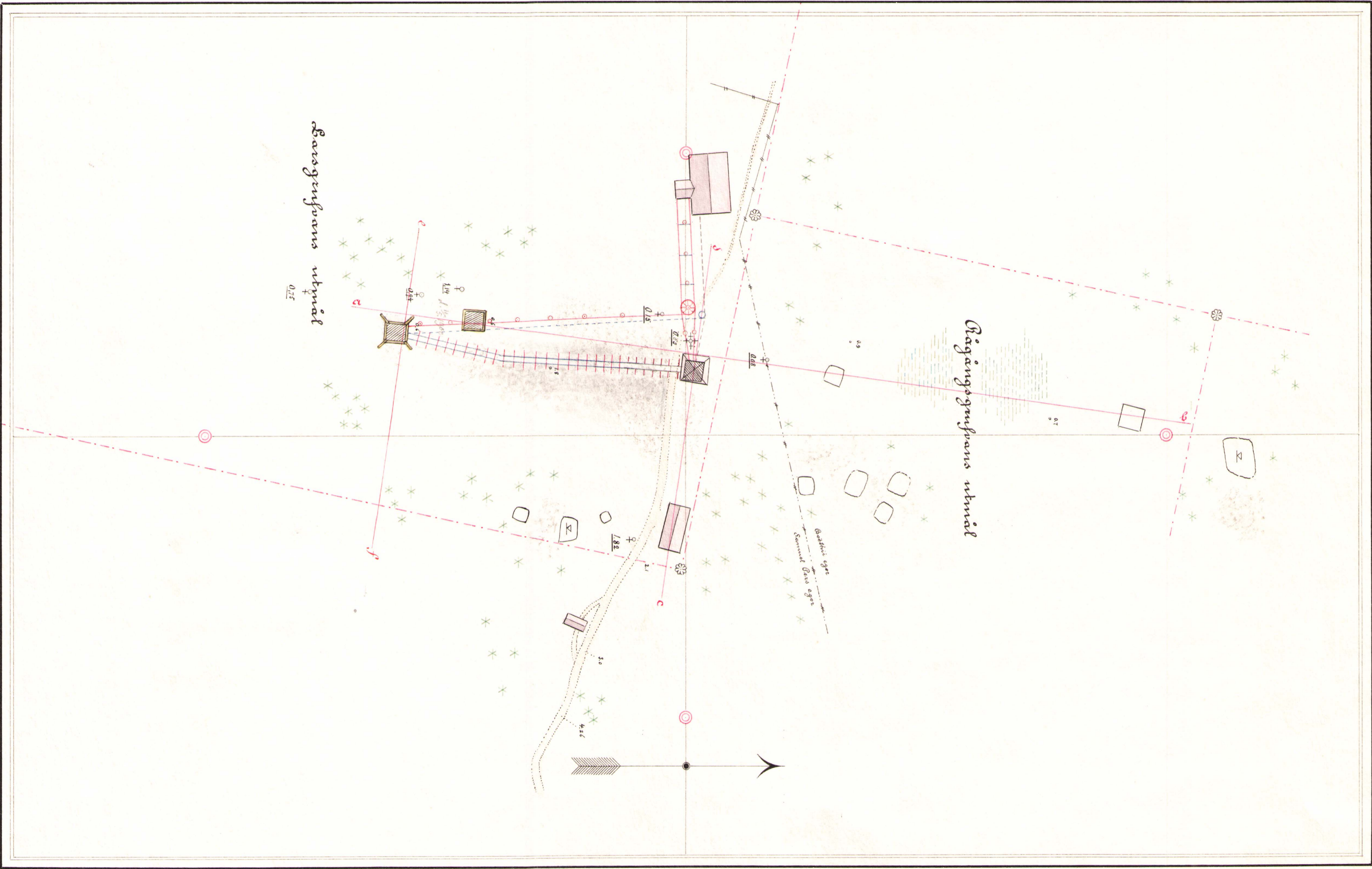
N^o 449.

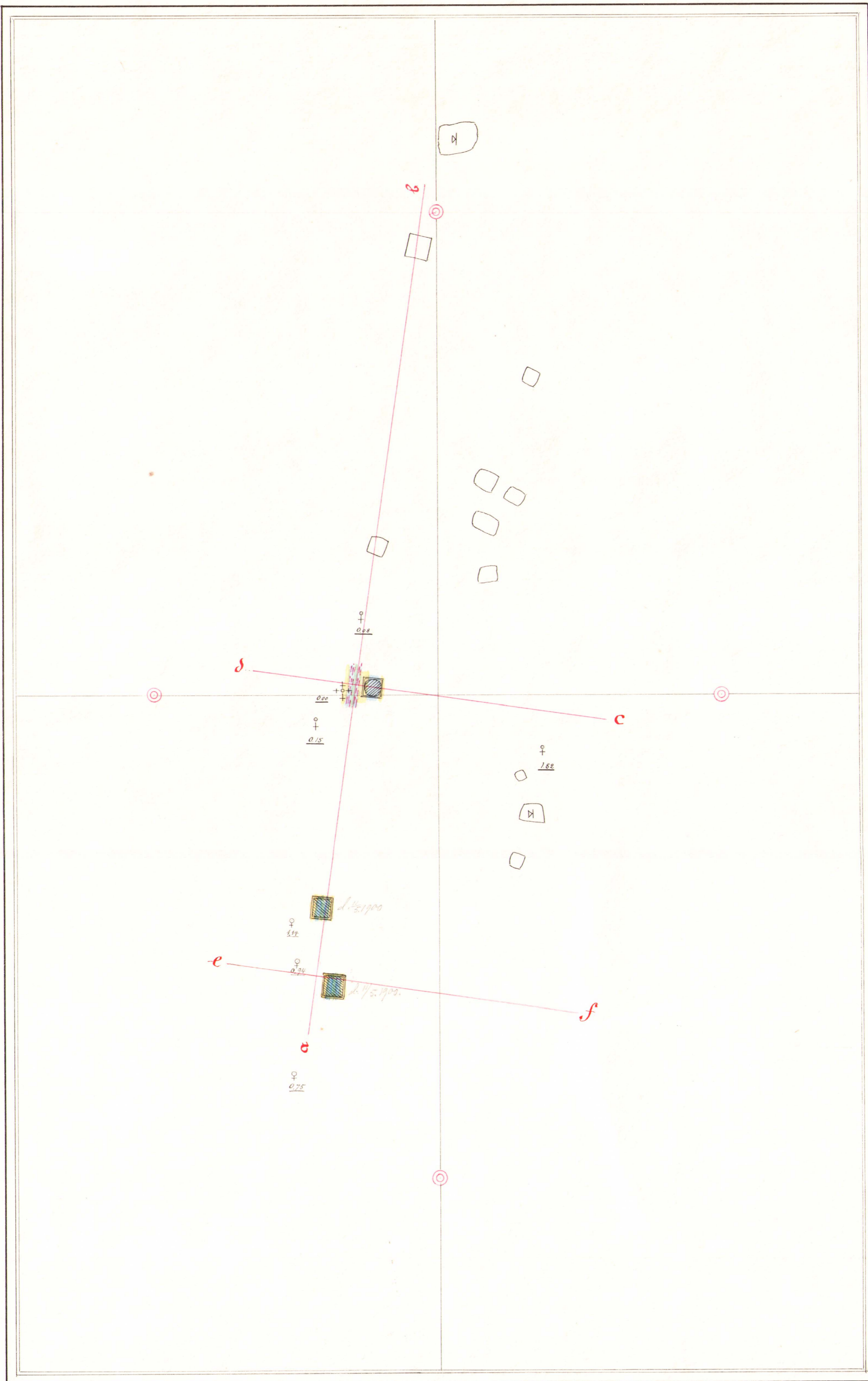
Kompletteringsmätning till denna karta

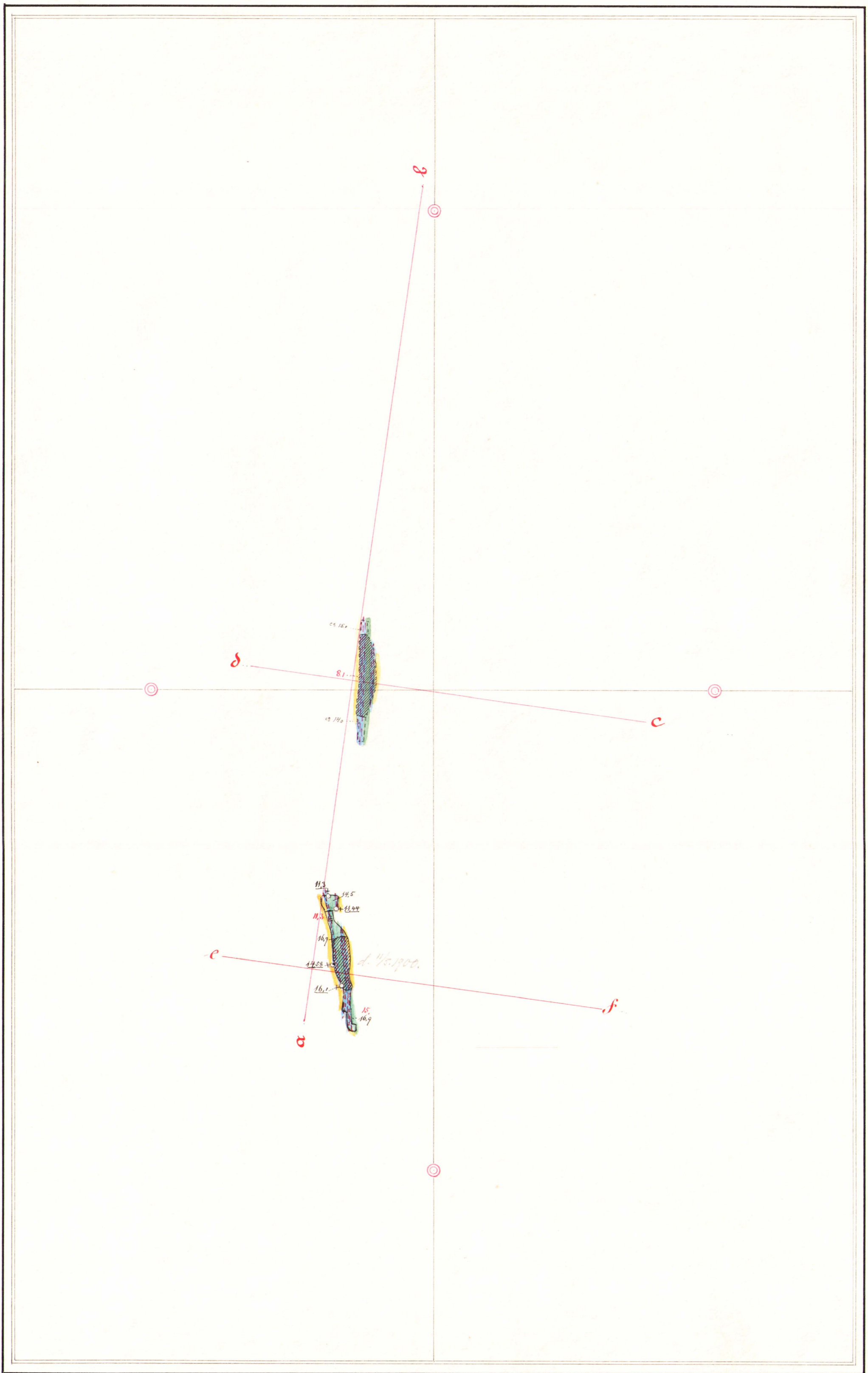
| | För tiden | | Förställd af | Fulagd på denna karta | |
|--|-------------------------------------|-------------------------------------|--------------------|-----------------------|-------------------------------------|
| | från och med | till och med | | af | den |
| | 18 ¹⁷ / ₁₀ 98 | 19 ¹¹ / ₂ 00. | Th Dahlblom | C.H. Mannerstråle | 19 ³⁰ / ₉ 00 |
| | 19 ¹ / ₂ 00 | 19 ¹¹ / ₁₁ 00 | — D ^o — | — D ^o — | 19 ¹⁵ / ₅ 01. |

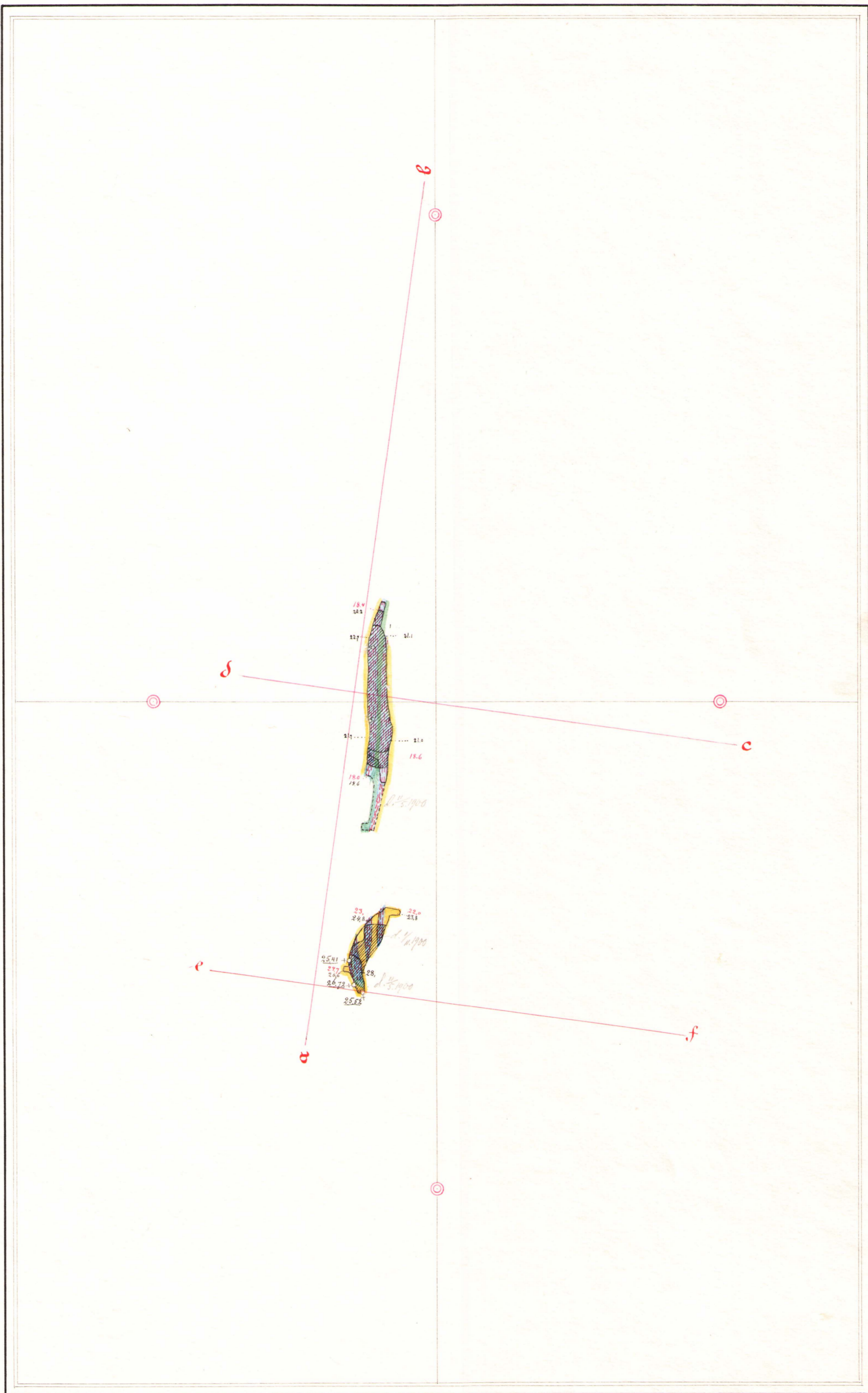
Sjundebliften nedlagd i slutet af år 1900.

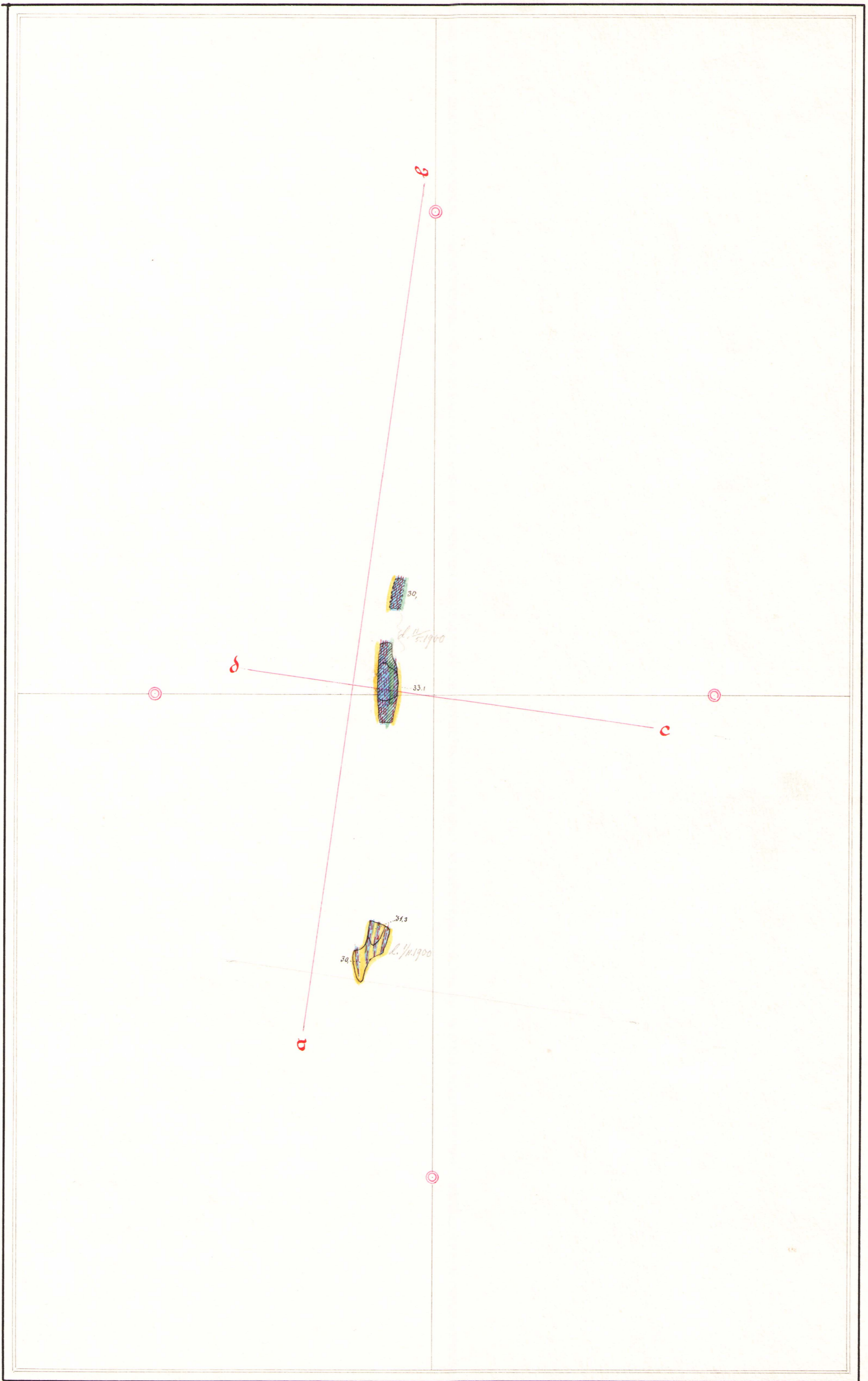
- Blodsten
- Svartmalin
- Skarn
- Granulit





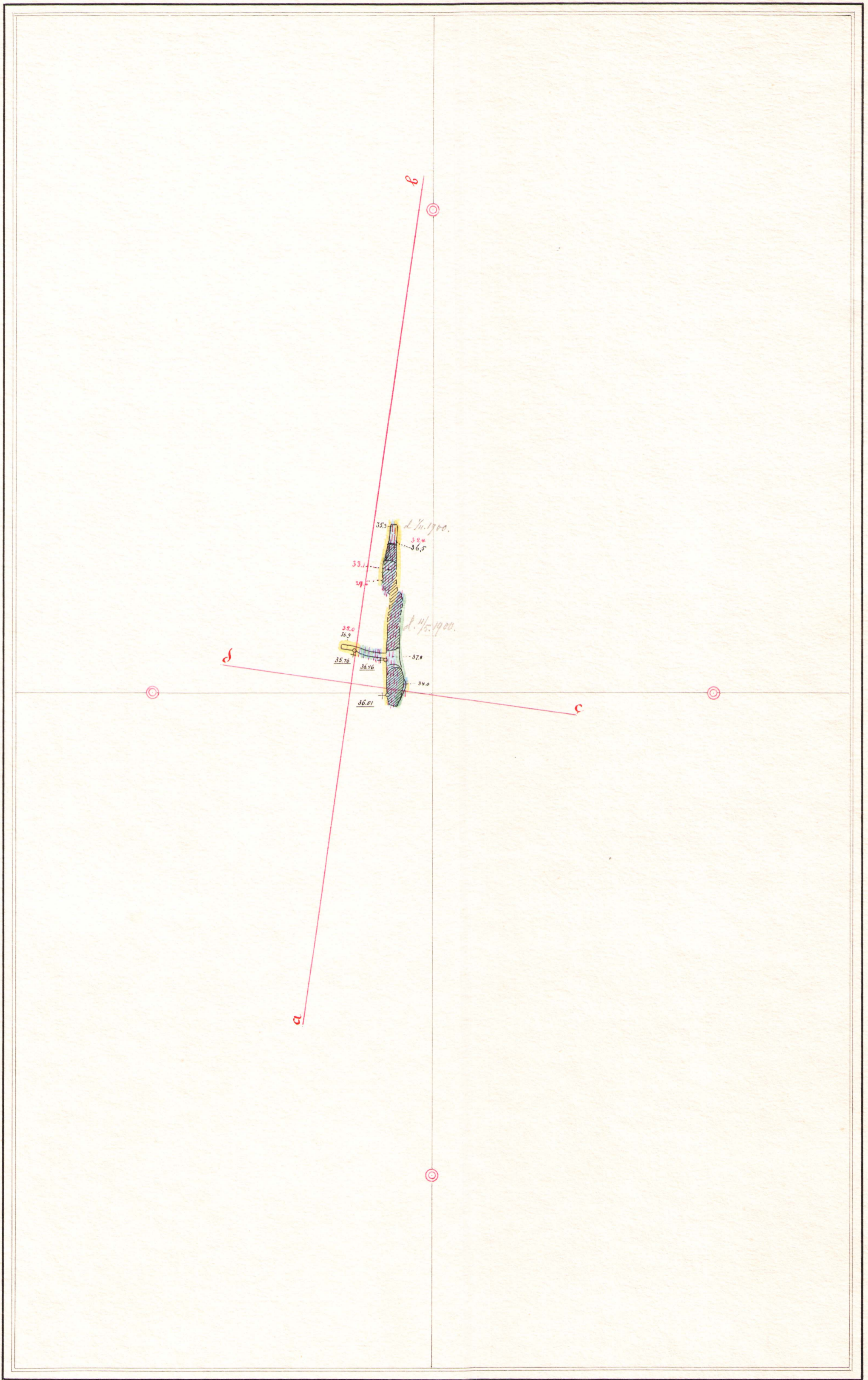






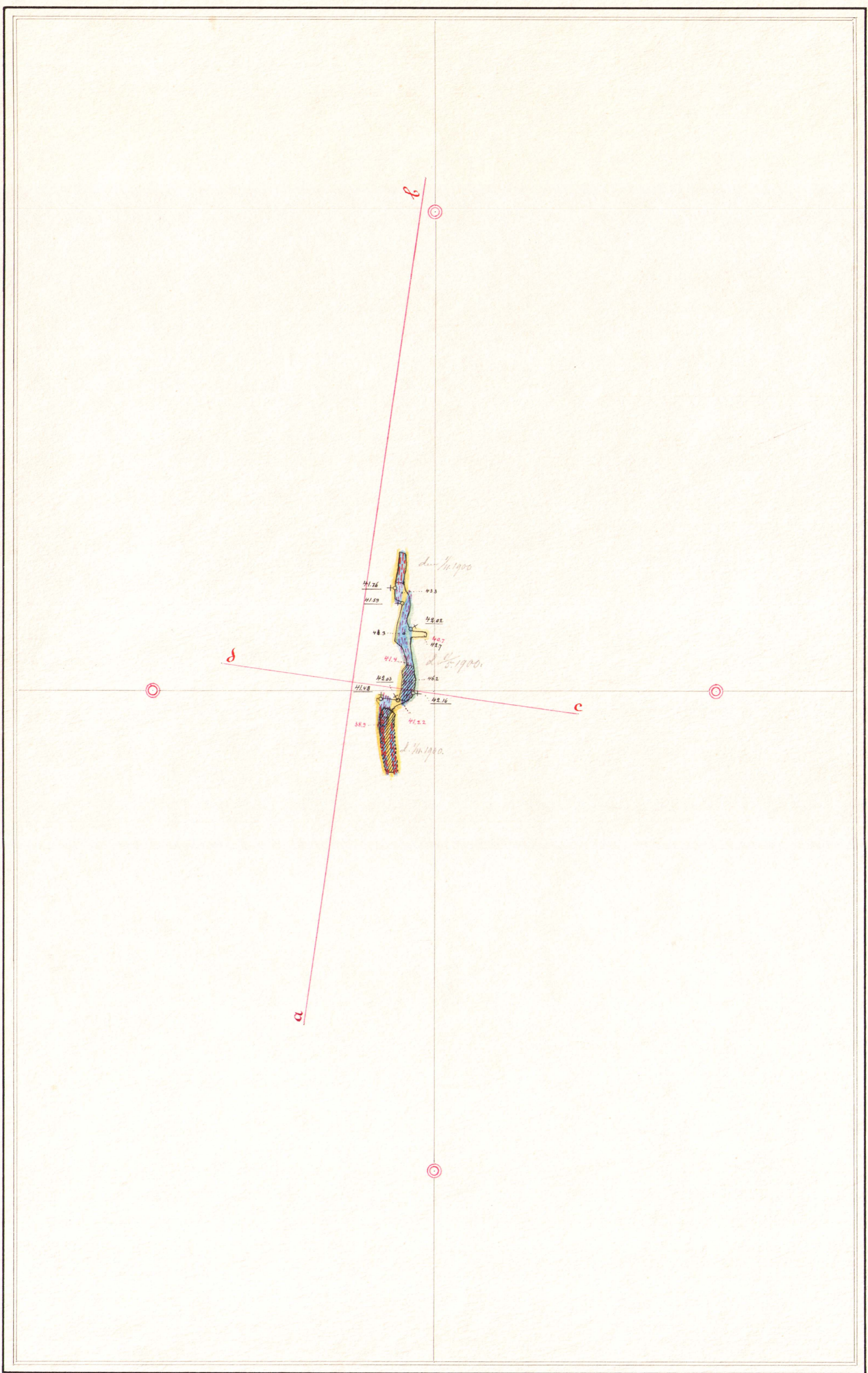
Sub. da 27.1900. Kartaus 4449

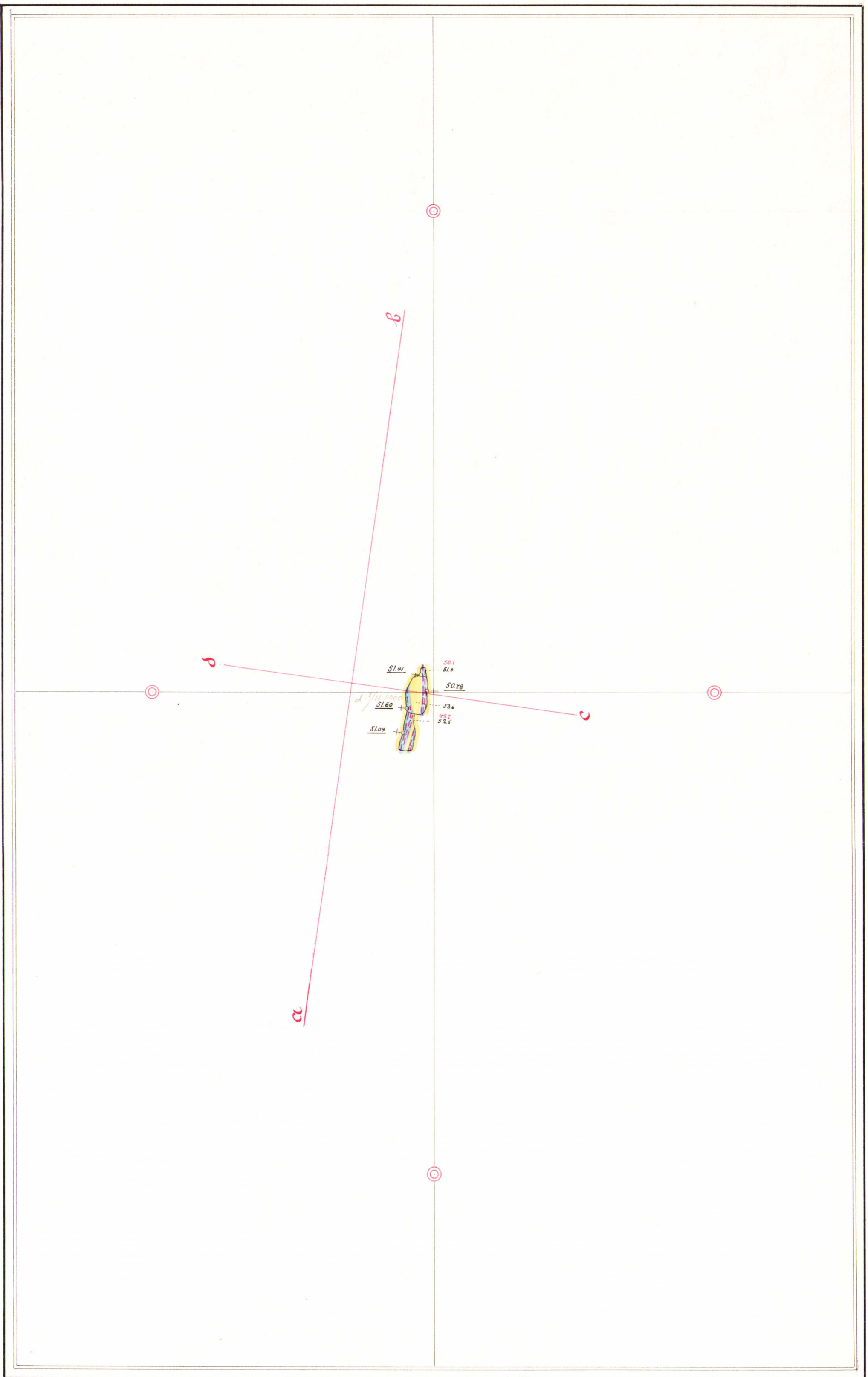
Larynxform Luorika 12. Komp. 25.5.1900 Th. Deubler




Am... 1900...

Laguniforma sudrica 52 Kompf. 25.5.1900 Fr. Stubbton





Profiler



Beskrifning till kartan öfver Larsgruf-
vorna i Ludvika socken och Kopparbergs län.

Larsgrufvorna äro belägna i Håkebergs-
fältets norra del omkring 3 kilometer från Gräs-
bergs jernvägsstation. Denne del af Håkebergs-
fältet, omfattande utmilen för Långmyr-, Prä-
gångs-, Lars- m. fl. grufvor, äro af Aktiebolaget
Språkla grufvor.

Fyra särskilda malinstreck eller malinparastrecken
finnas, af hvilka endast ett arbetas. Med det nu
använda schaktet, som upptogs på ett rätt starkt
kompassdrag, blottades en svartmalen, hvilken dock
icke syntes vara nyttvärd, och genom utdrifning
ät liggande tvänne lager af blodstensmalen,
åtskilda af ett obetydligt skarnlager. Blodstens-
malmens svafvelhalt är mycket låg, uppgående
till 0.005 ä 0.007%, deremot är dess fosforhalt betydlig,
varierande emellan 0.07 och 0.09%.

Falun i December 1898

Th. Dahlblom

Tillägg:

Grufskriften nedlades i birst af malen vid skutt af år 1900.