KARTA

ÖFVER

SKÅNE—GRUFVAN

Å

GELLIVARE MALMBERG

I GELLIVARE SOCKEN AF NORRBOTTENS LÄN

UPPRÄTTAD PÅ GRUND AF ÄLDRE KARTOR OCH EGNA MÄTNINGAR AFSLUTADE DEN 10 FEBRUARI 1909

AF

C. G. Grauström

Behörig grufmätare enl. Kongl. Komm. Koll:s beslut den 16 jan. 1908

BERGARTS-BETECKNINGAR

fr.o.m. 300 meters avvägning och nedåt.

- Röd lapsit, beteckning Nr 1.
- Grå lapsit " Nr 8.
- Hekeberit " Nr 50.
- Breccieoner " Nr 31, 32, 33, 141.
- Apatit i Grönberg " Nr 127.
- Aplit, beteckning Nr 71.
- Pegmatit " Nr 72.
- Kvarts " Nr 73.
- Migmatit " Nr 65, 66, 67, 68, 69.
- Siltmonit " Chrome Yellow Yellow Ochre
- Vitringsjön, beteckning Nr 131–133.
- SVARTMALM
- BLODSTEN
- GNEIS
- GRANIT

BETECKNINGAR EJ UPPTAGNA Å NORMALKARTAN

- ELEKTRISK KRAFTLEDNING
- ELEKTRISK UTFRAKTSBANE
- LÅNG- OCH TVÄRLINIE
- POLYGONTÅGSPUNKT

SKALA = 1/800

Kompletteringsmätning till denna karta.

för tiden		Verkställd af	Inlagd på denna karta	
från och med	till och med		af	den
19 20/4 09	19 2/5 11	E. Björkman	Carl Sygare	19 13/3 12.
19 3/5 11	19 7/5 12	E. Björkman	Carl Sygare	19 7/4 13.
19 7/5 12	19 12/5 13	E. Björkman	Carl Sygare	19 7/10 14
19 12/5 13	19 19/11 14	E. Björkman	Carl Sygare	19 23/7 15.
19 12/5 14	19 12/5 15	E. Björkman	Rolf Ekerström	19 5/3 17
19 12/5 15	19 12/5 16	E. Björkman	Rolf Ekerström	19 13/3 17.
19 4/10 16	19 9/5 17	E. Björkman	Edv. T. Berglund	19 25/4 19
19 9/10 17	19 23/12 18	E. Björkman	Edv. T. Berglund	19 14/4 20
19 23/12 18	19 23/12 19	E. Björkman	Edv. T. Berglund	19 16/4 21
19 23/12 19	19 20/12 20	E. Björkman	Edv. T. Berglund	19 17/12 21
19 20/12 20	19 22/12 21	E. Björkman	Edv. T. Berglund	19 25/9 22
19 22/12 21	19 1/12 22	E. Björkman	Edv. T. Berglund	19 20/7 23
19 1/12 22	19 7/12 23	E. Björkman	Edv. T. Berglund	19 1/6 27
19 7/12 23	19 16/2 25	E. Björkman	Edv. T. Berglund	19 1/6 27.
19 16/2 25	19 10/7 28	E. Björkman	Edv. T. Berglund	19 3/4 29
19 10/7 28	19 23/12 29	John Brissman	Edv. T. Berglund	19 12/9 31
19 23/12 29	19 5/2 31	John Brissman	Edv. T. Berglund	19 25/10 32
19 5/31	19 10/6 32	John Brissman	Nils Ekenberg	19 20/10 33 Calk. Bld.
19 10/5 32	19 8/7 33	John Brissman	Edv. T. Berglund	19 9/7 36
19 8/4 33	19 3/7 34	John Brissman	Edv. T. Berglund	19 9/7 36
19 3/7 34	19 7/7 35	John Brissman	Edv. T. Berglund	19 9/7 36
19 7/7 35	19 7/7 36	John Brissman	Ragnar Hatter	19 27/10 38
19 7/7 36	19 3/7 38	John Brissman	Ragnar Hatter	19 13/7 39
19 31/7 38	19 26/8 41	Erik Björkman	Ragnar Hatter	19 28/3 42
19 30/9 41	19 20/5 44	Götrik Bratt	Lennart Möring	19 7/11 44
19 20/5 44	19 25/7 47	Mats Höglund	C. Hauteglace	19 3/4 48
19 25/7 47	19 31/10 51	Götrik Bratt	Edward Mueller	19 3/7 53

Grutägarnes karta kompletterad	Mätningarna förrättade	Grufmätare	
		Namn	Kongl. Kommerskoll. resolution

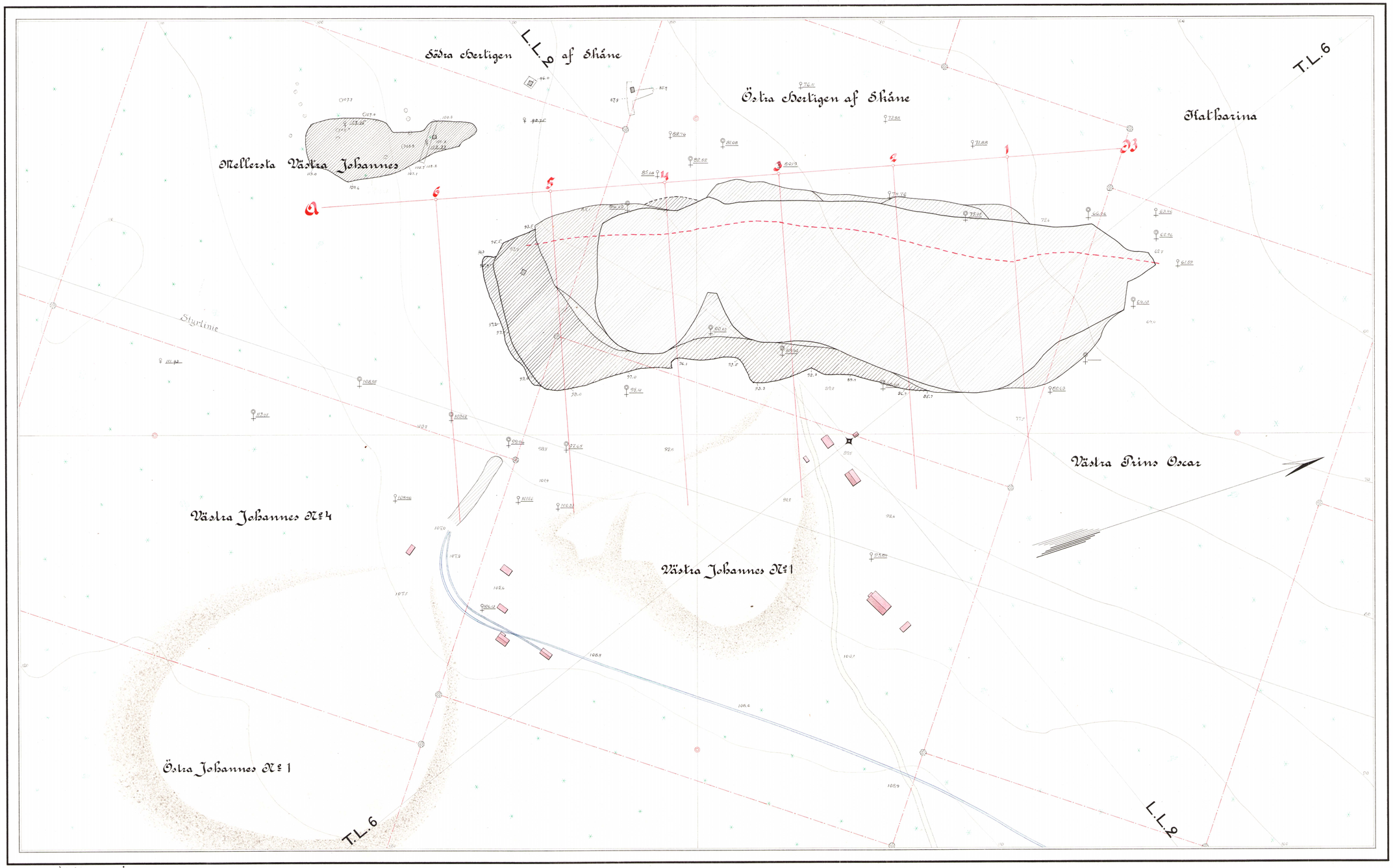
Södra Herligen af Skåne
L.L.2
Östra Herligen af Skåne
T.L.6
Katharina
Mellersta Västra Johannes
Styrlinie
Västra Prins Oscar
Västra Johannes No 4
Västra Johannes No 1
Östra Johannes No 1
T.L.6
L.L.2

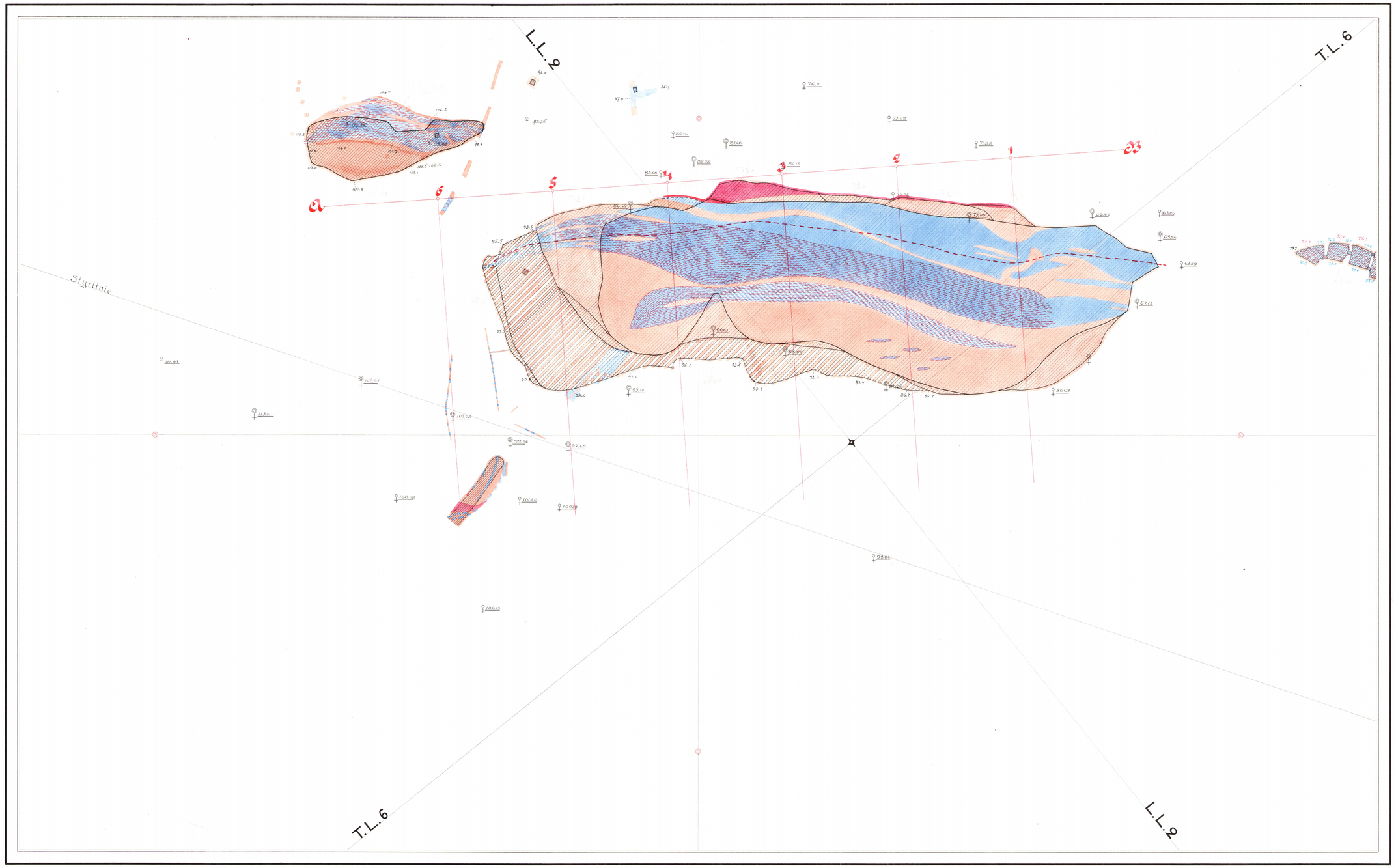

Fol. 1

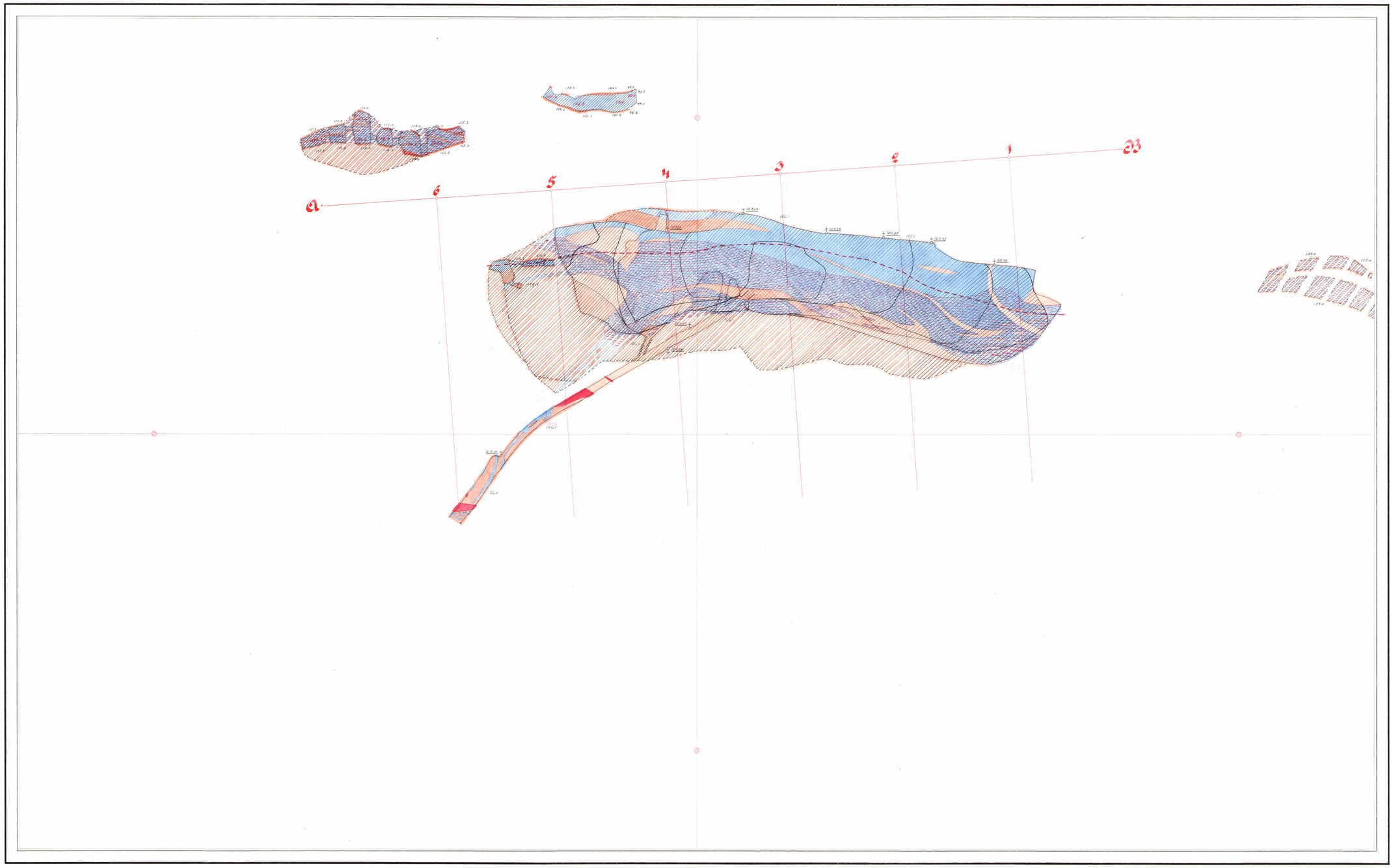

Fol.2

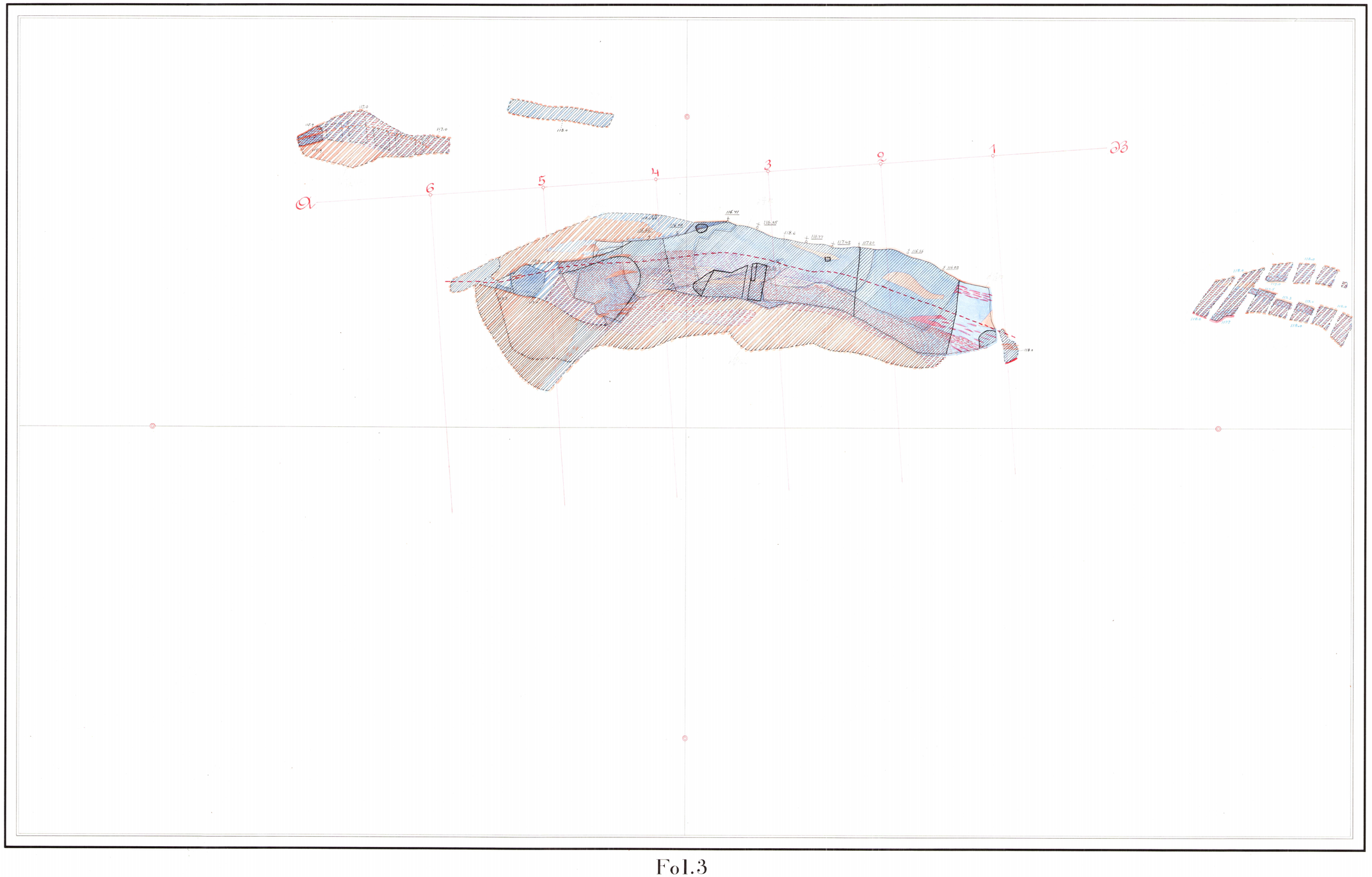

Fo1.3

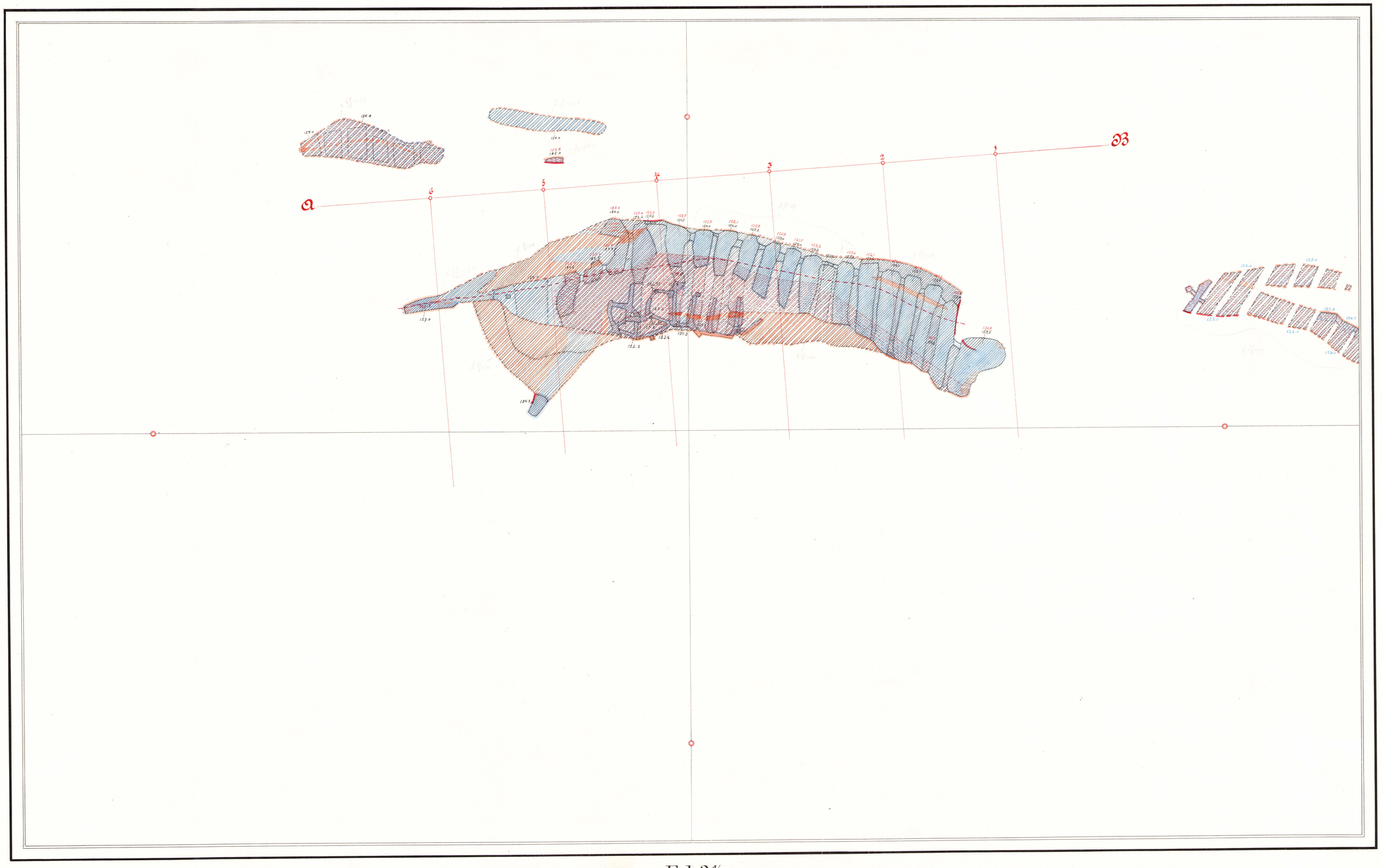

Fol. 3½

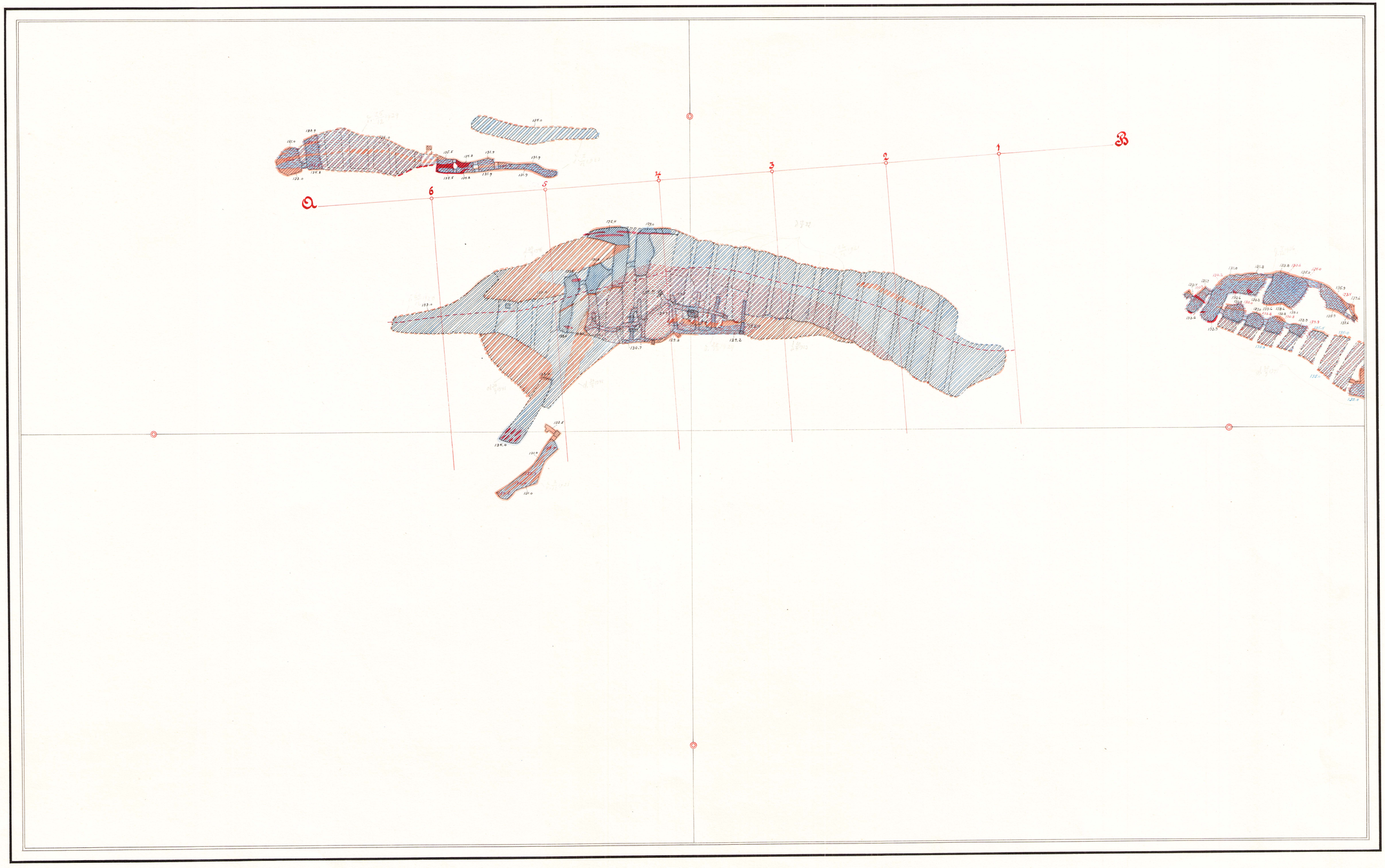

Fol. 4

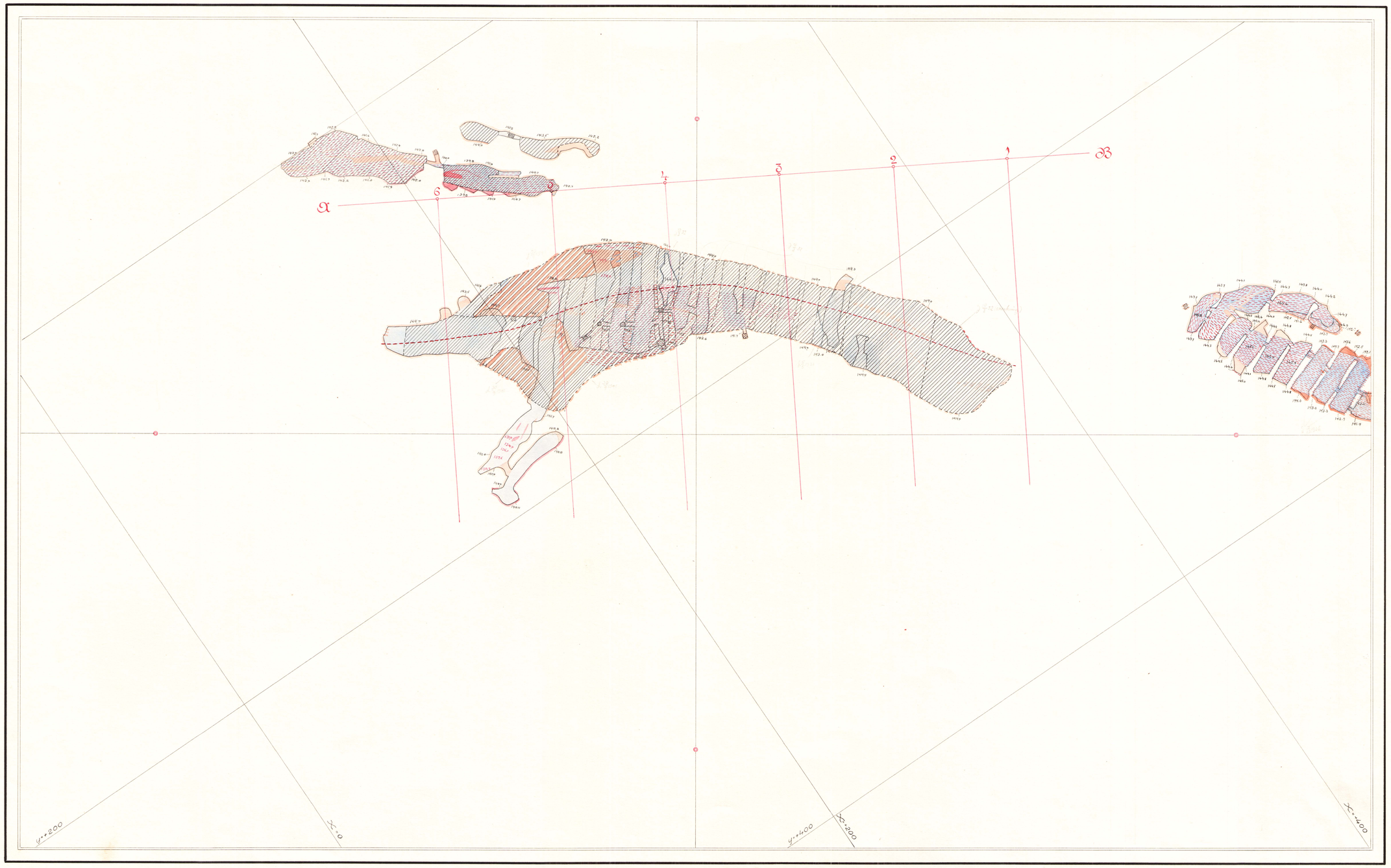

Fol. 4½

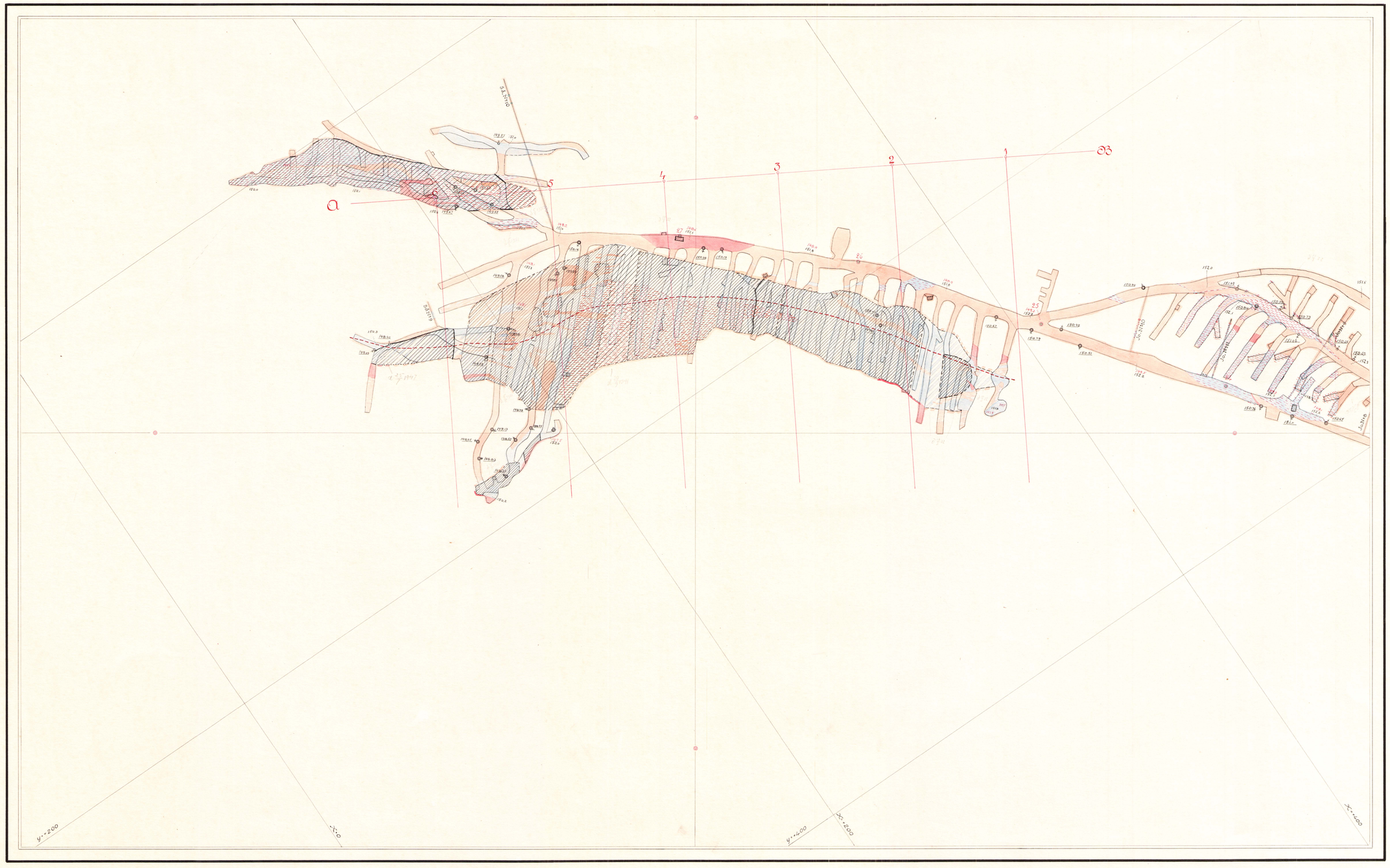

Fol.5

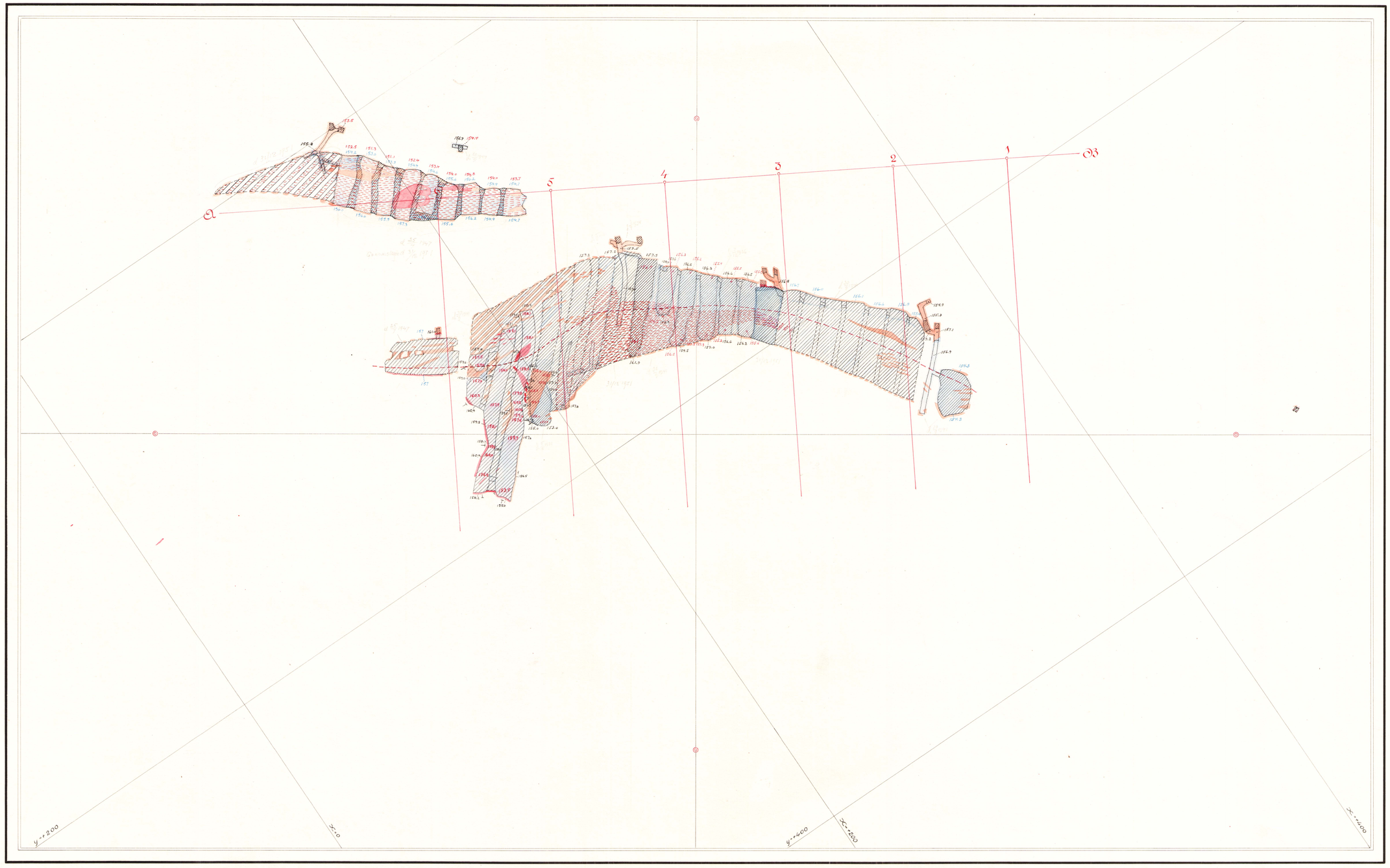

Fol.6

Fol.7

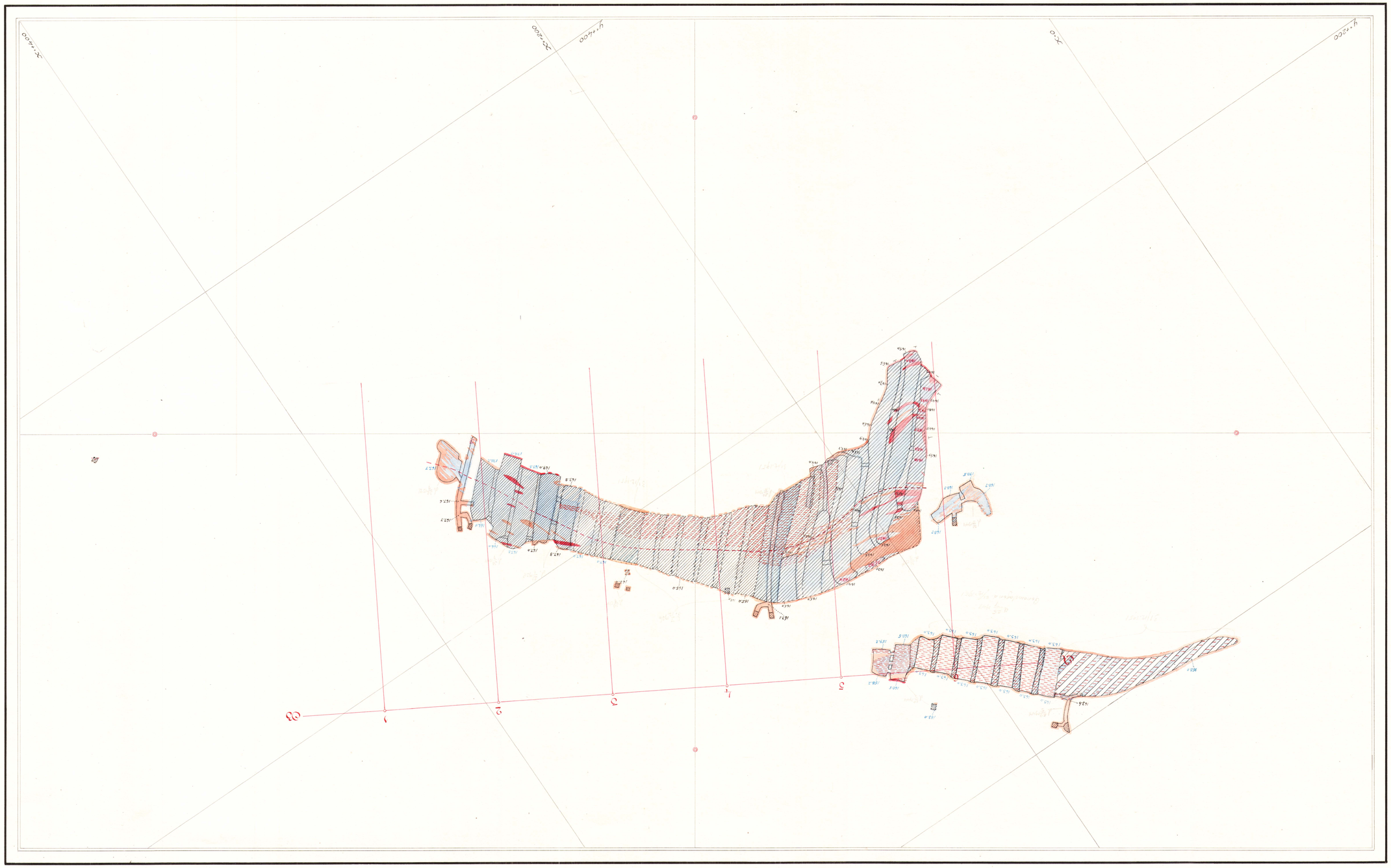

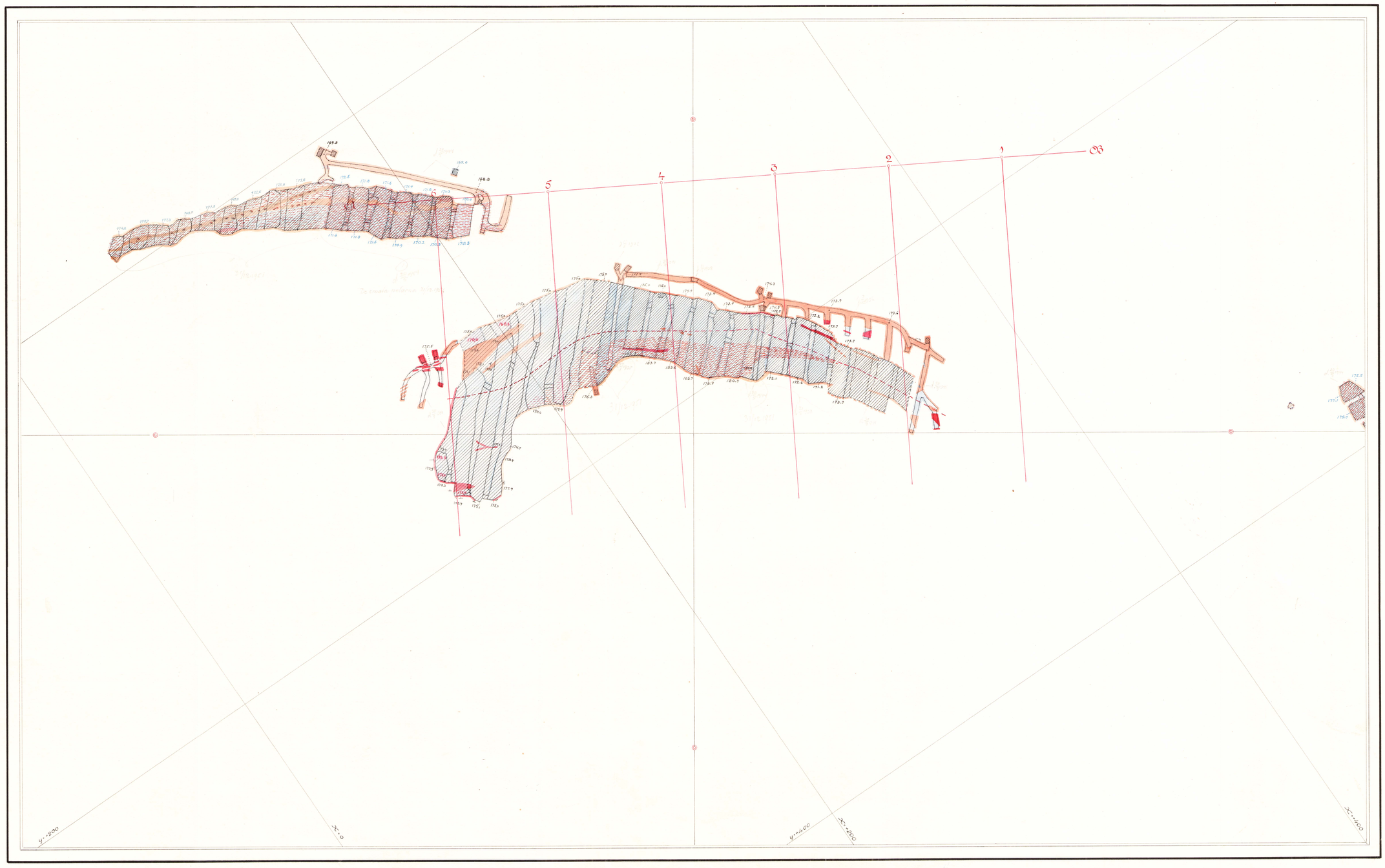

Fol.8

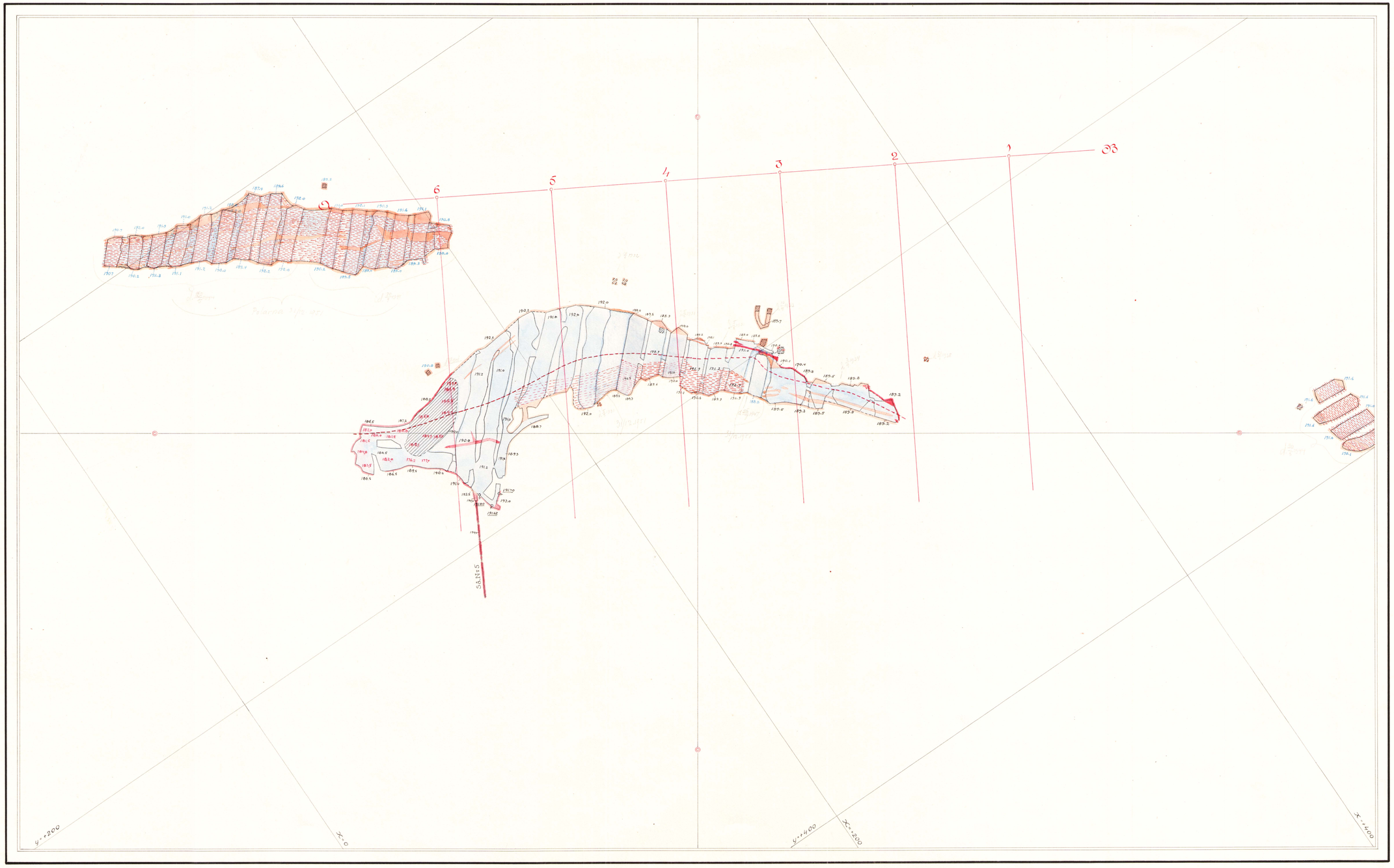

Fol. 9

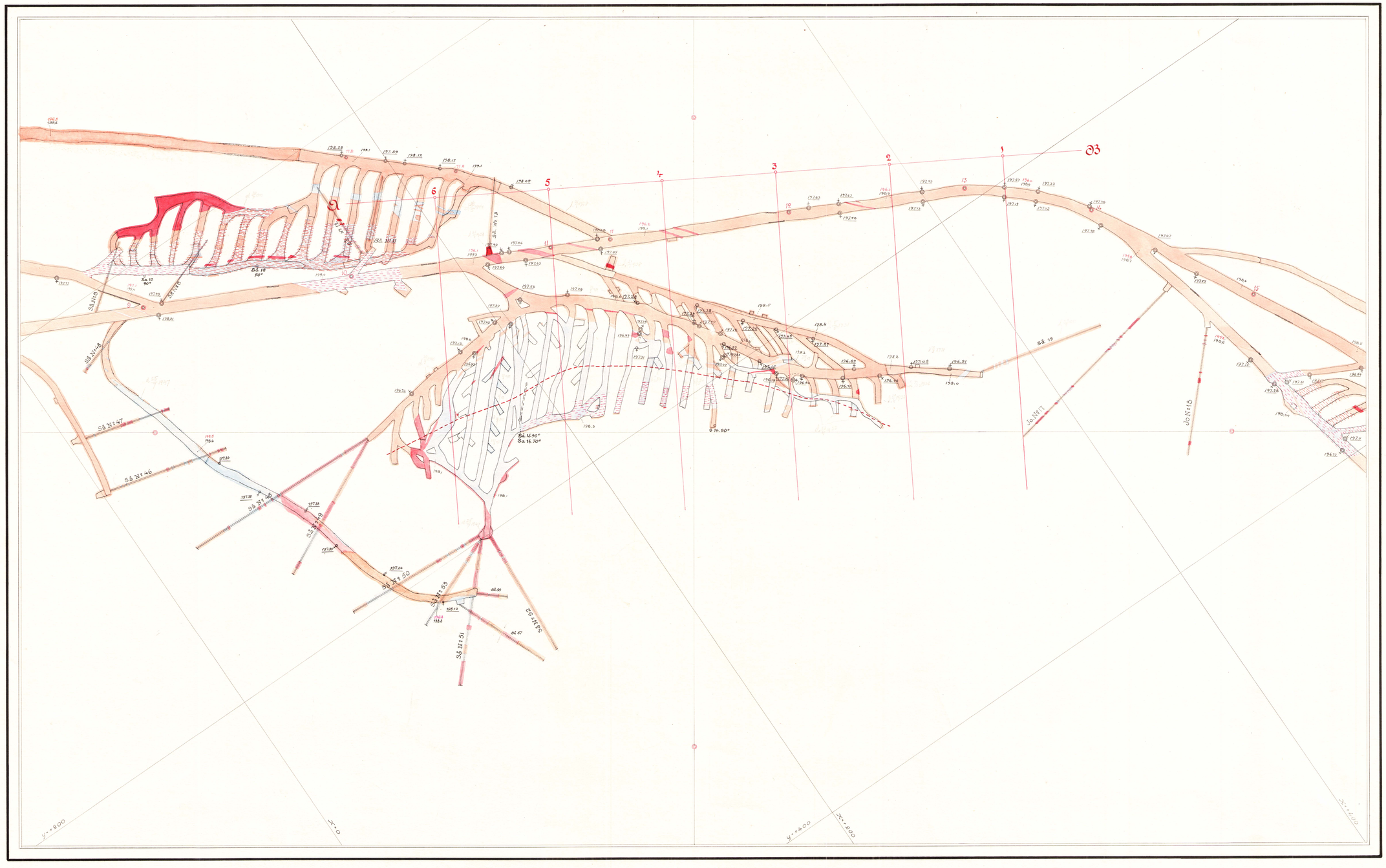
Sa. N:o 13
Sa. N:o 17
90°
Sa. N:o 18
90°
Sa. N:o 19
Sa. N:o 11
Sa. N:o 10
Sa. N:o 9
Sa. N:o 8
Sa. N:o 7
Sa. N:o 6
Sa. N:o 5
Sa. N:o 4
Sa. N:o 3
Sa. N:o 2
Sa. N:o 1
Sa. N:o 50
Sa. N:o 51
Sa. N:o 52
Sa. N:o 53
Sa. N:o 55
Sa. 15.90°
Sa. 16.70°
8 19.90°
y=2000
x=0
y=1400
x=1500
x=1000

Fol.10

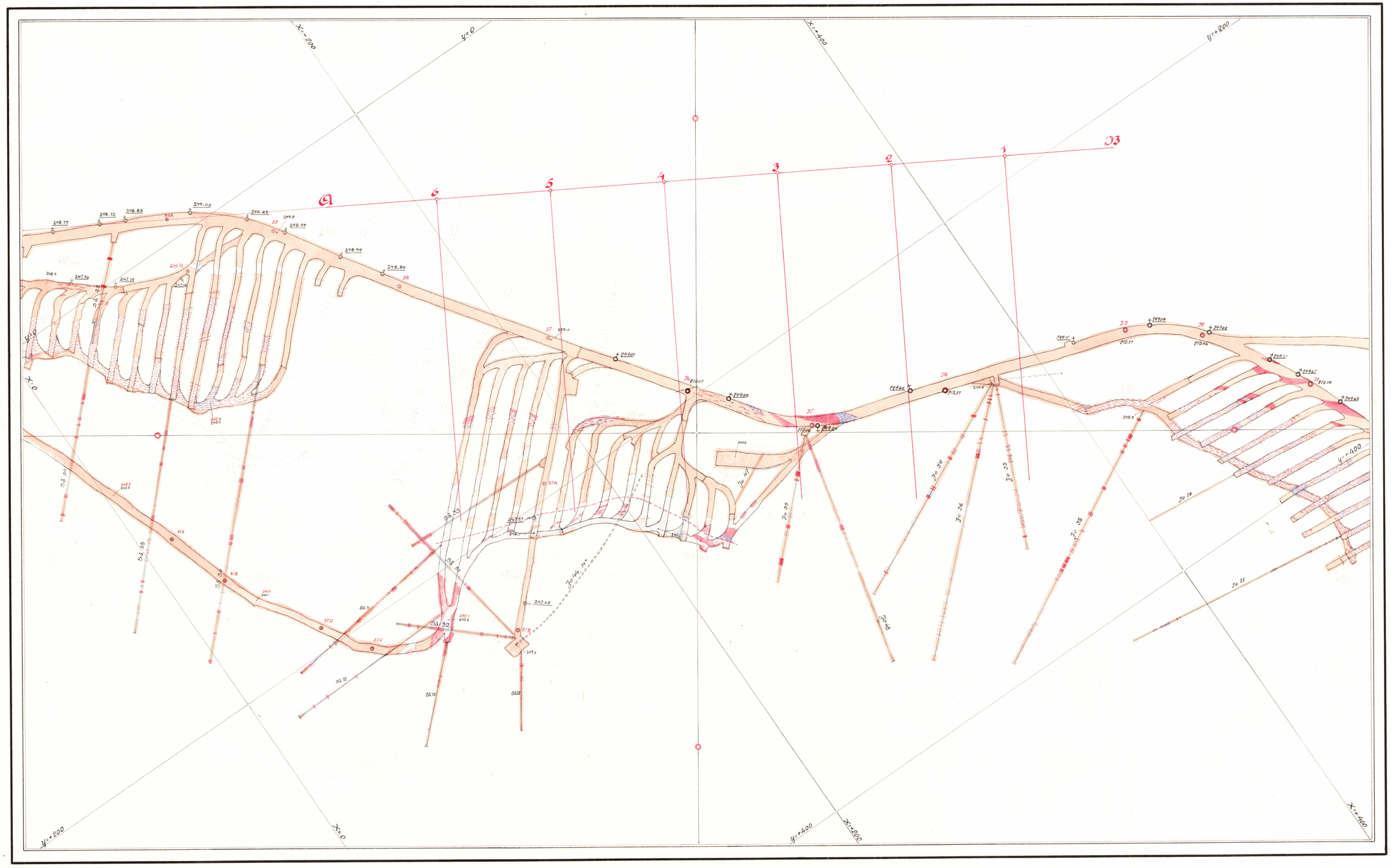
x=+200
y=0
x=+400
y=+200
a
6
5
4
3
2
1
03
248.79
248.72
248.83
249.03
248.83
248.94
248.84
247.56
247.75
37
38
39
34
33
32
31
41A
41B
37A
37B
37C
37D
52
51
x=0
y=+200
y=+400
x=+200
x=+400

Fol.14

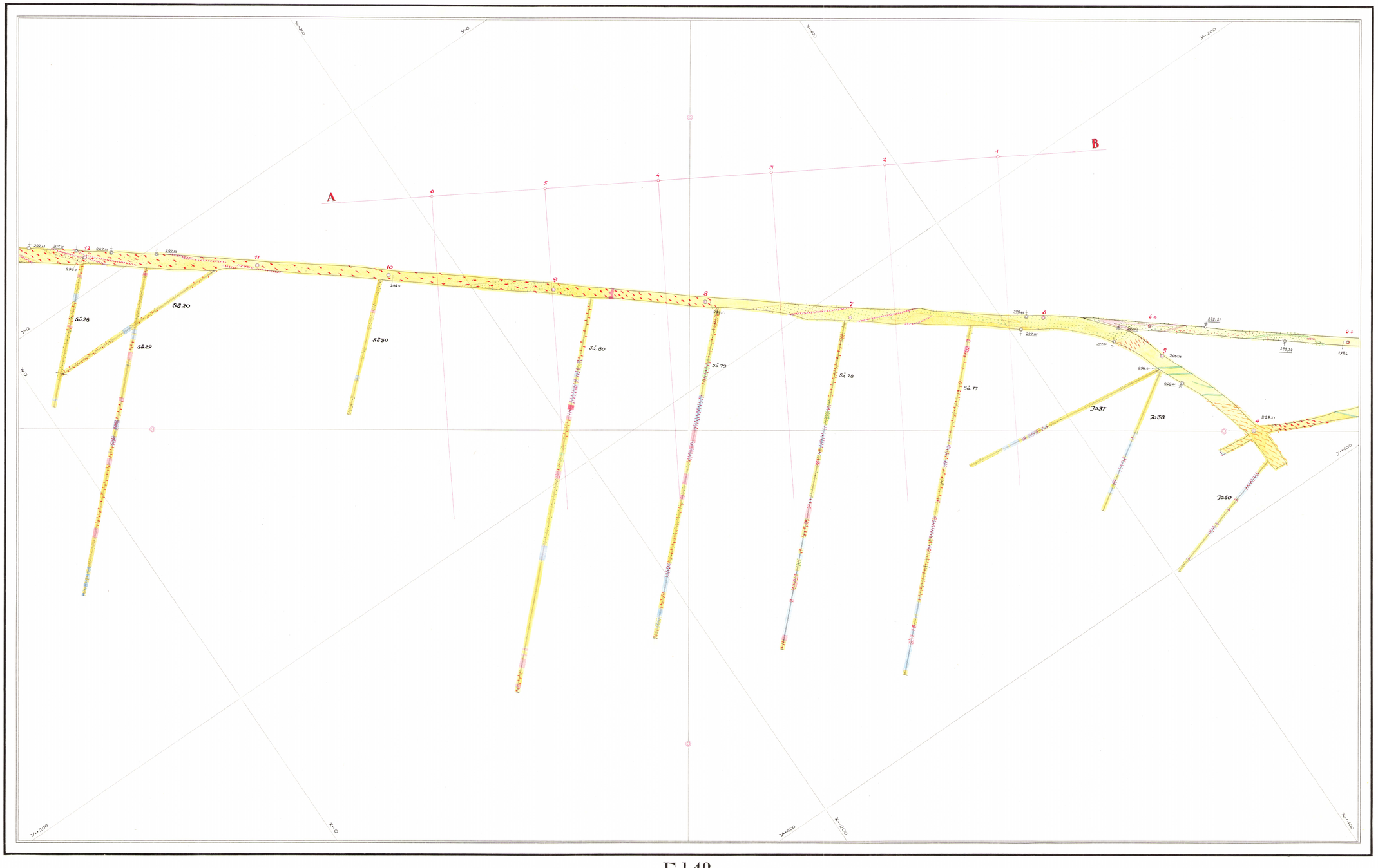
A
B
1
2
3
4
5
6
7
8
9
10
11
12
6a
6b
Sd 28
Sd 29
Sd 20
Sd 30
Sd 80
Sd 79
Sd 78
Sd 77
70 37
70 38
70 40
y=0
y=-200
y=-400
x=0
x=-200
x=-400

Fol. 18

Längdprofil

efter



Tvärprofiler

efter



Tvärprofiler
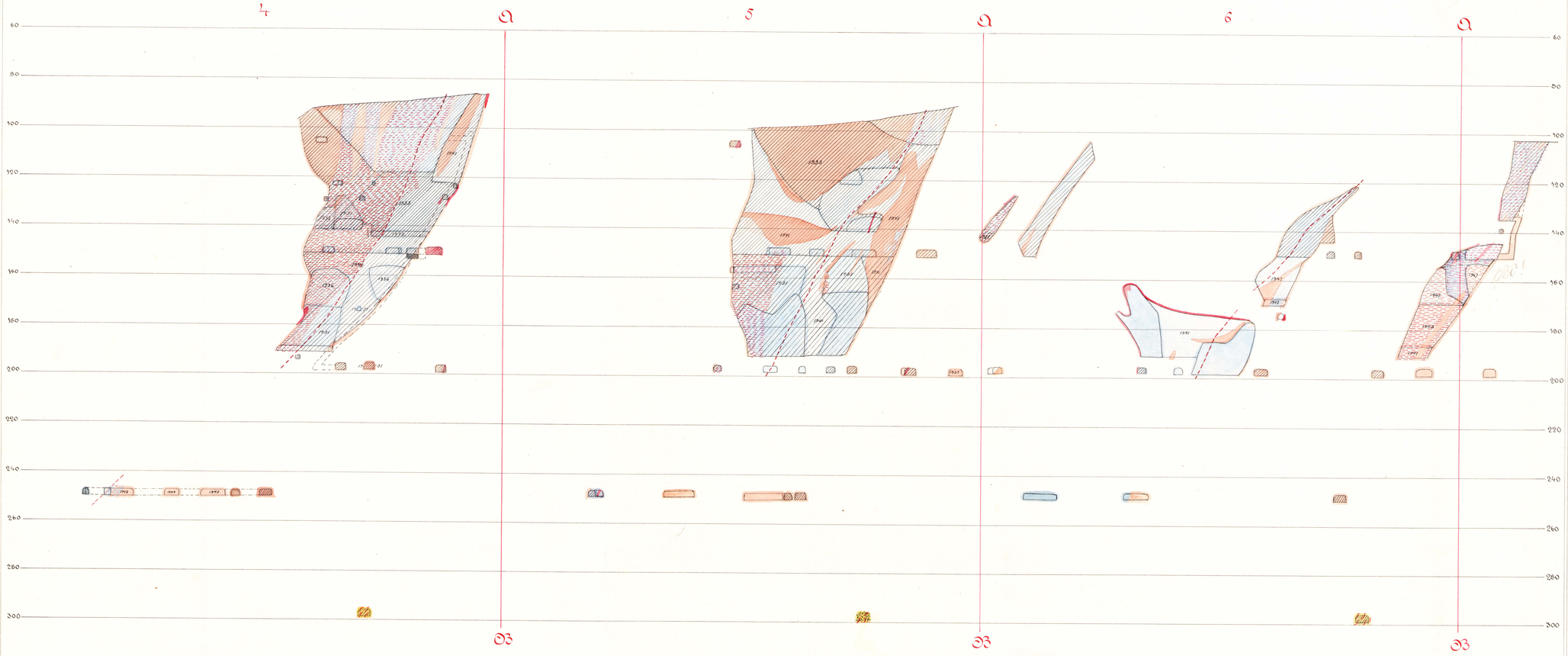
efter