

Koskullskulle Grävor.




PROFILER

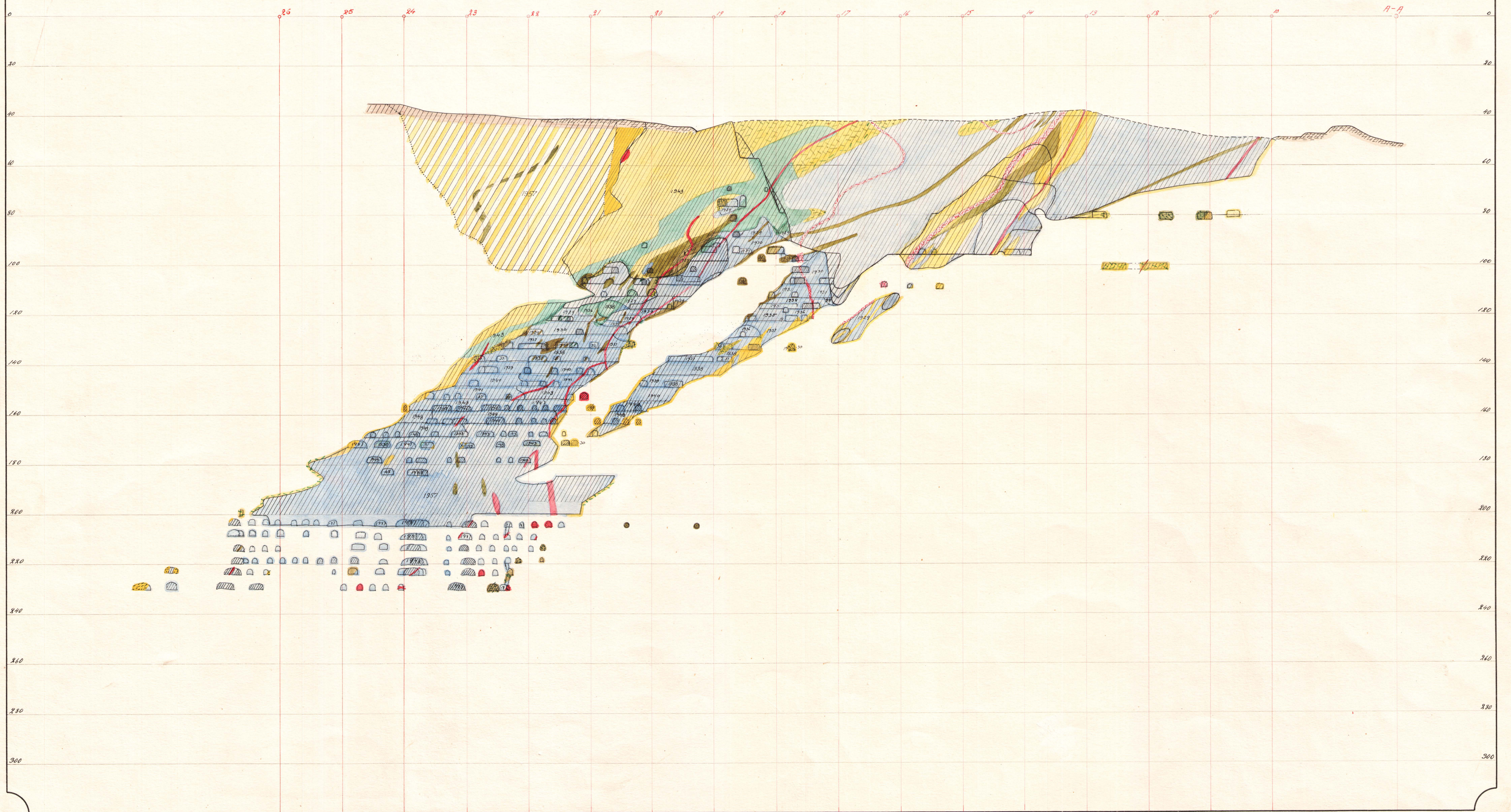
B. Grafström.

Skala 1:800.

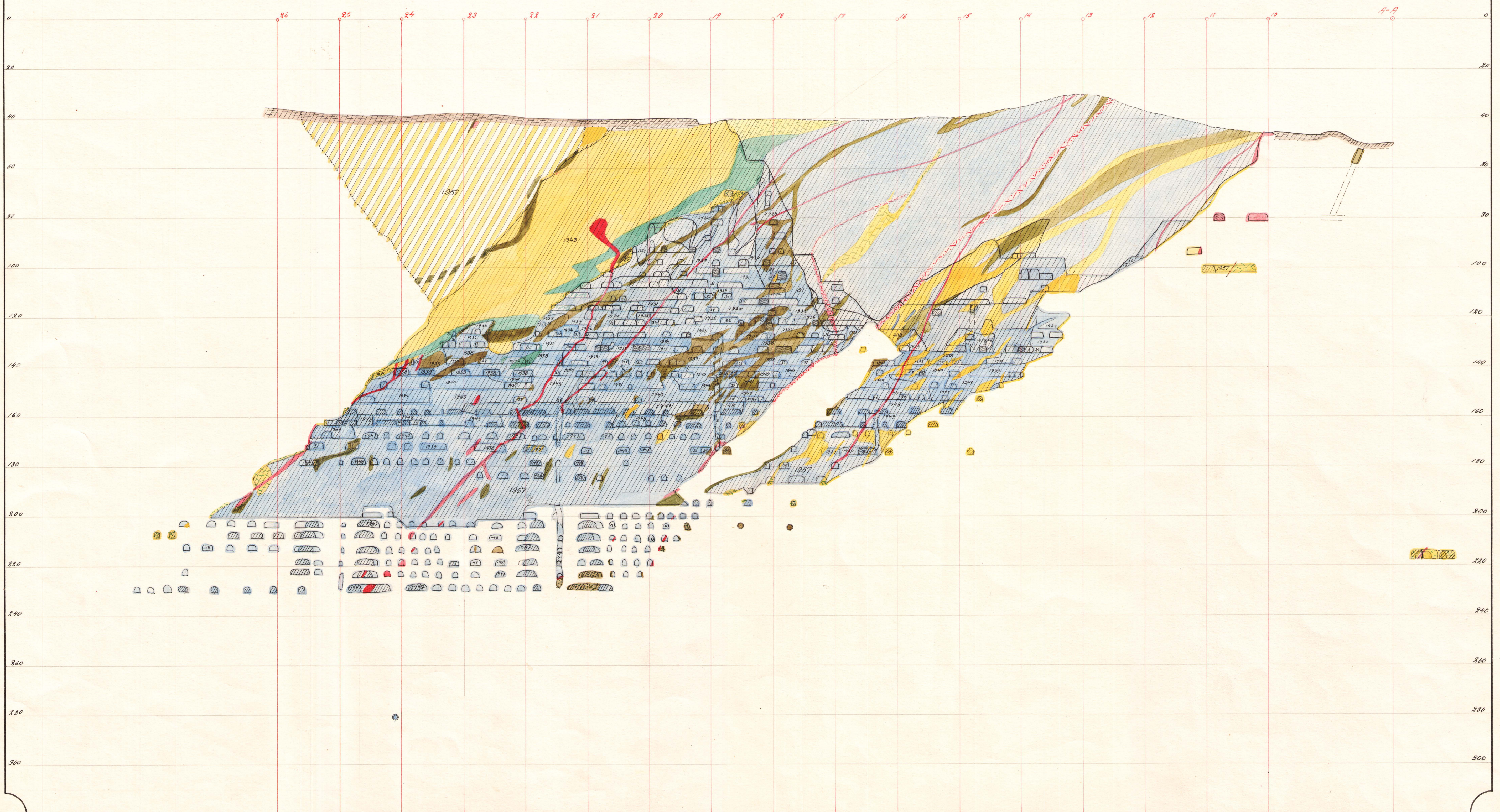
— *Övärprofil No: 1.* —



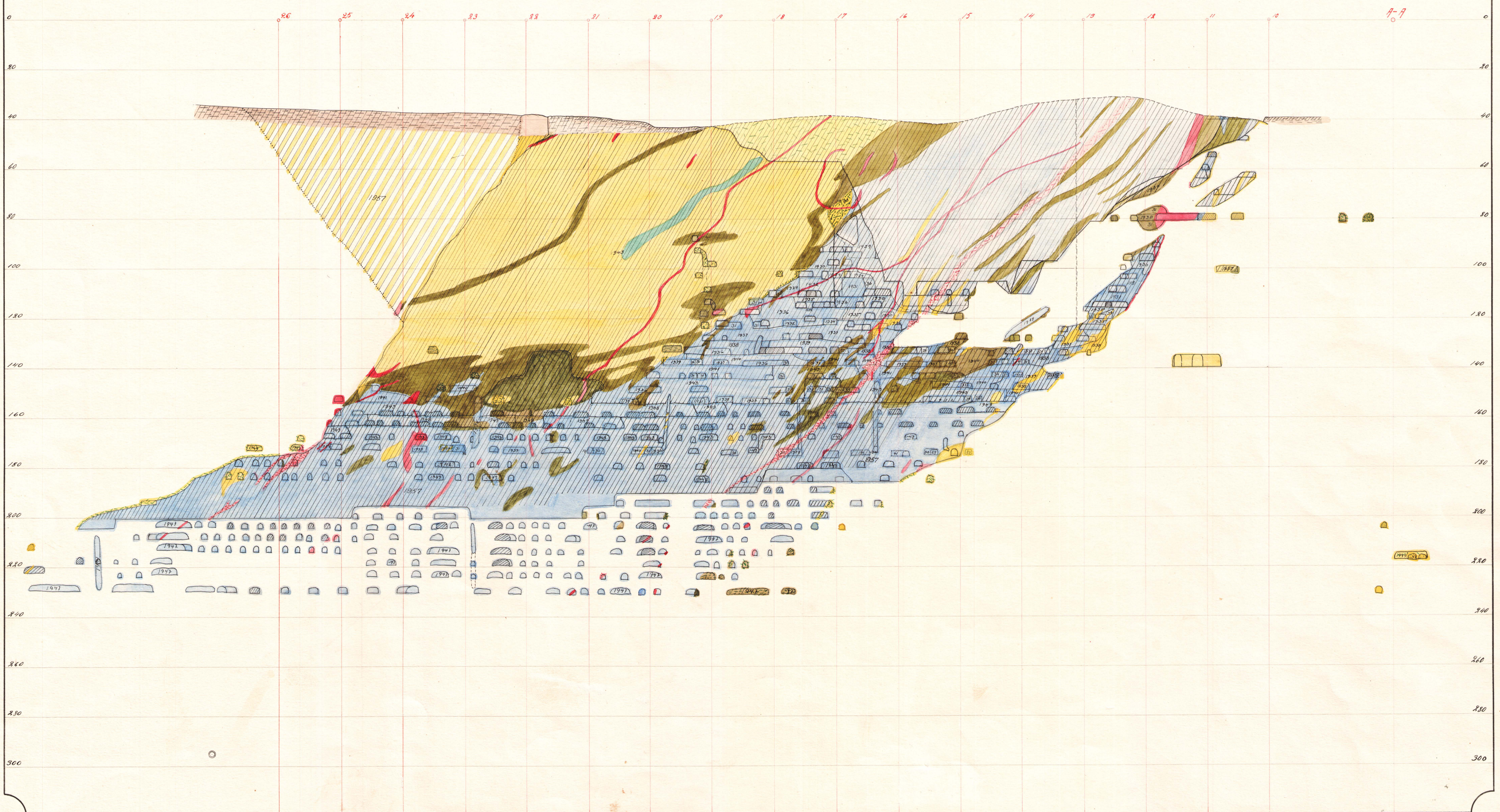
— Tvärprofil N:o 2. —



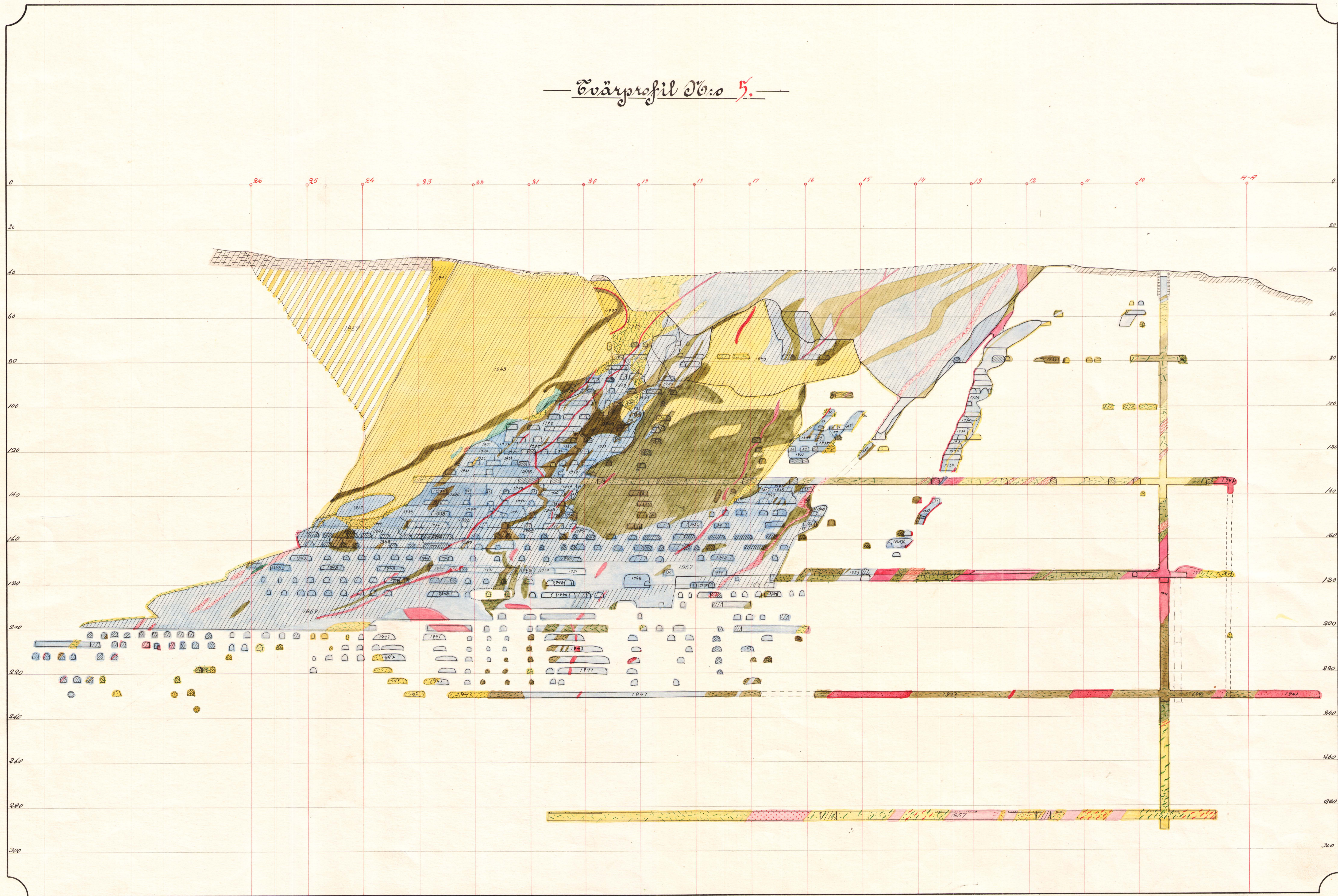
— Tvärprofil No: 3. —



— Tvärprofil No: 4. —



— Tvärprofil D:o 5. —



Mark T Haglund

Behörig gruvmästare
enl. Kungl. Kommersiell. Res. d. 27/1 1977

Kompletteringsblad No

till karta över Koskullskulle gruva i Cel.
socken av Norrbottens län, enligt mätning
avslutade d. 31/12 1957 och jämförande
gruvvägans kartexemplar d. sept. 1963

Rune Larsson
Börjgruvmästare
enl. Kungl. Kommersiell. Res. d. 19/1 1977


KOMM. KOLL. BERGSGY. N
GRAVKARTKONTRET
D. No 1016.5/1960
INK. - 3 OKT. 1963

749

— Tvärprofil 5 (α) —

— Tvärprofil 6 (α) —

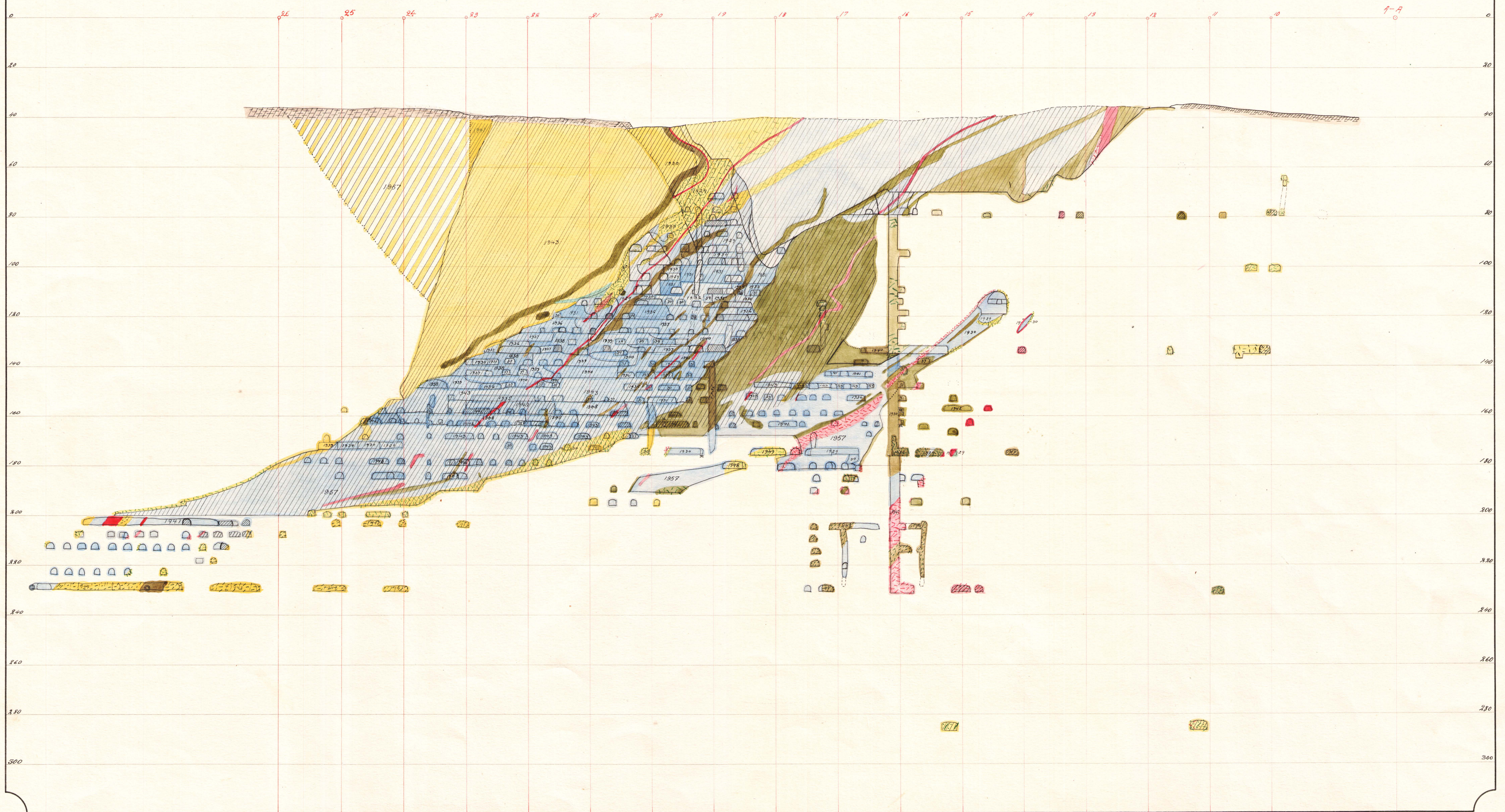
— Tvärprofil 7 (α) —



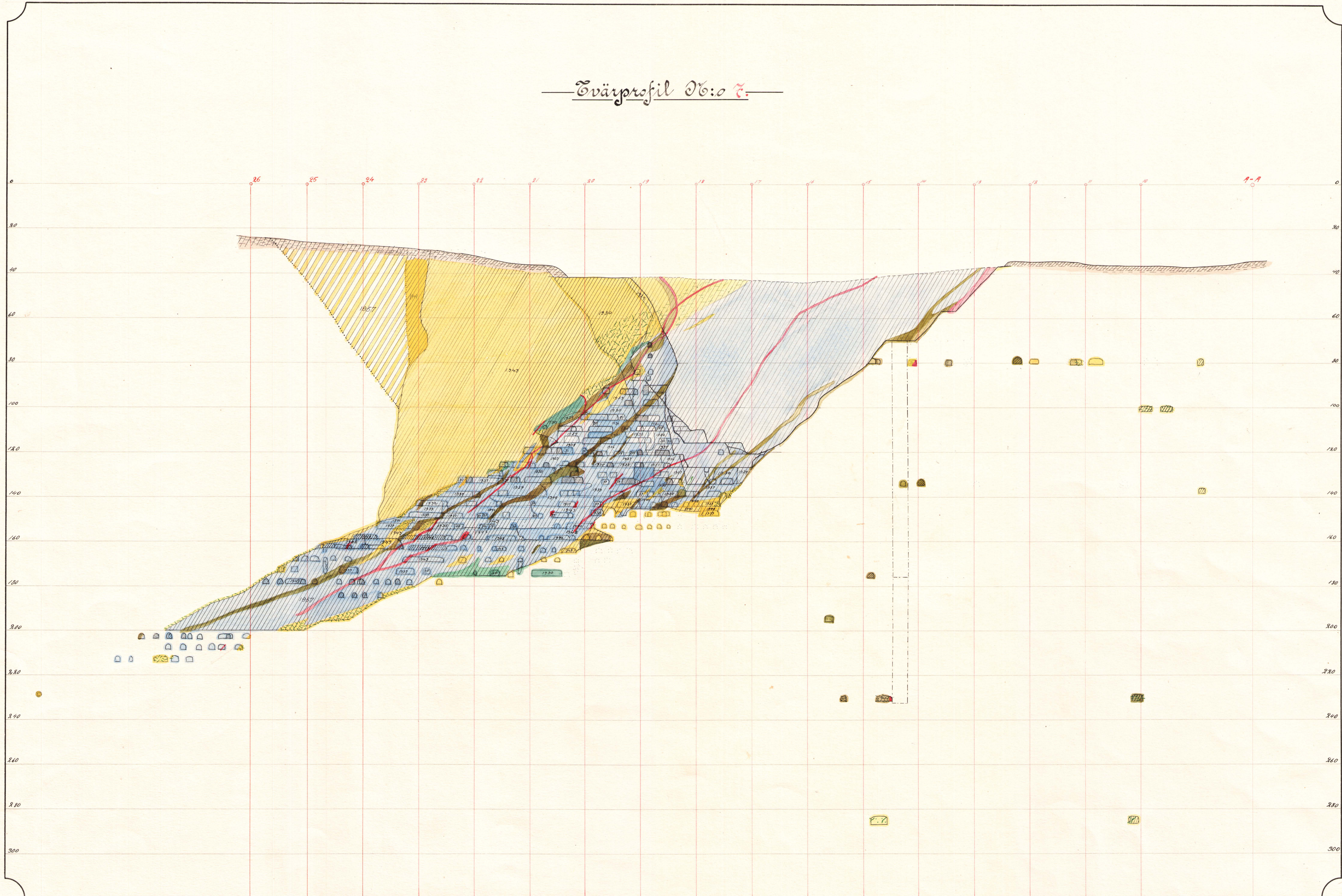
Skala 1:800

22

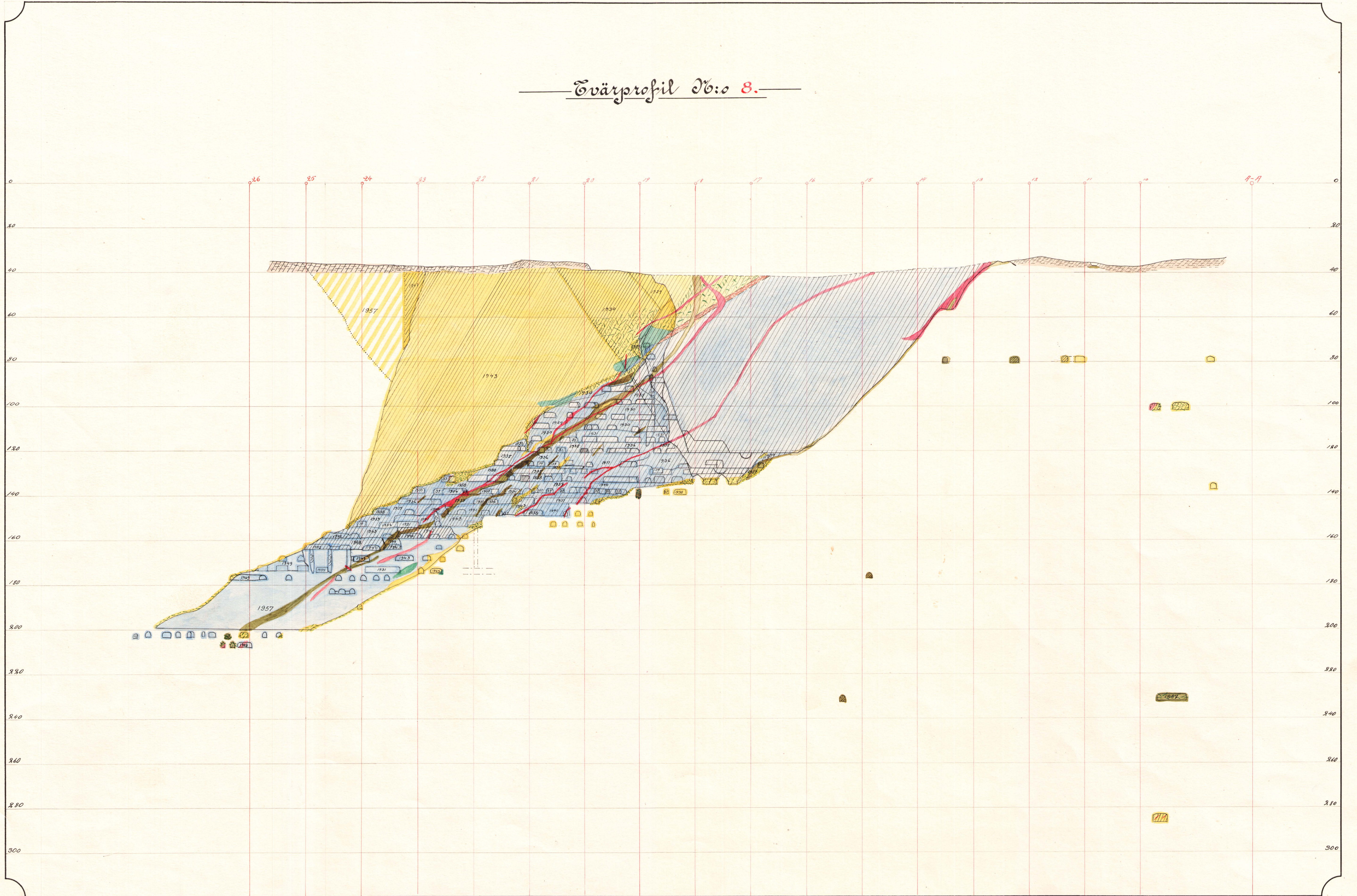
—Tvärprofil D:b:o C.—



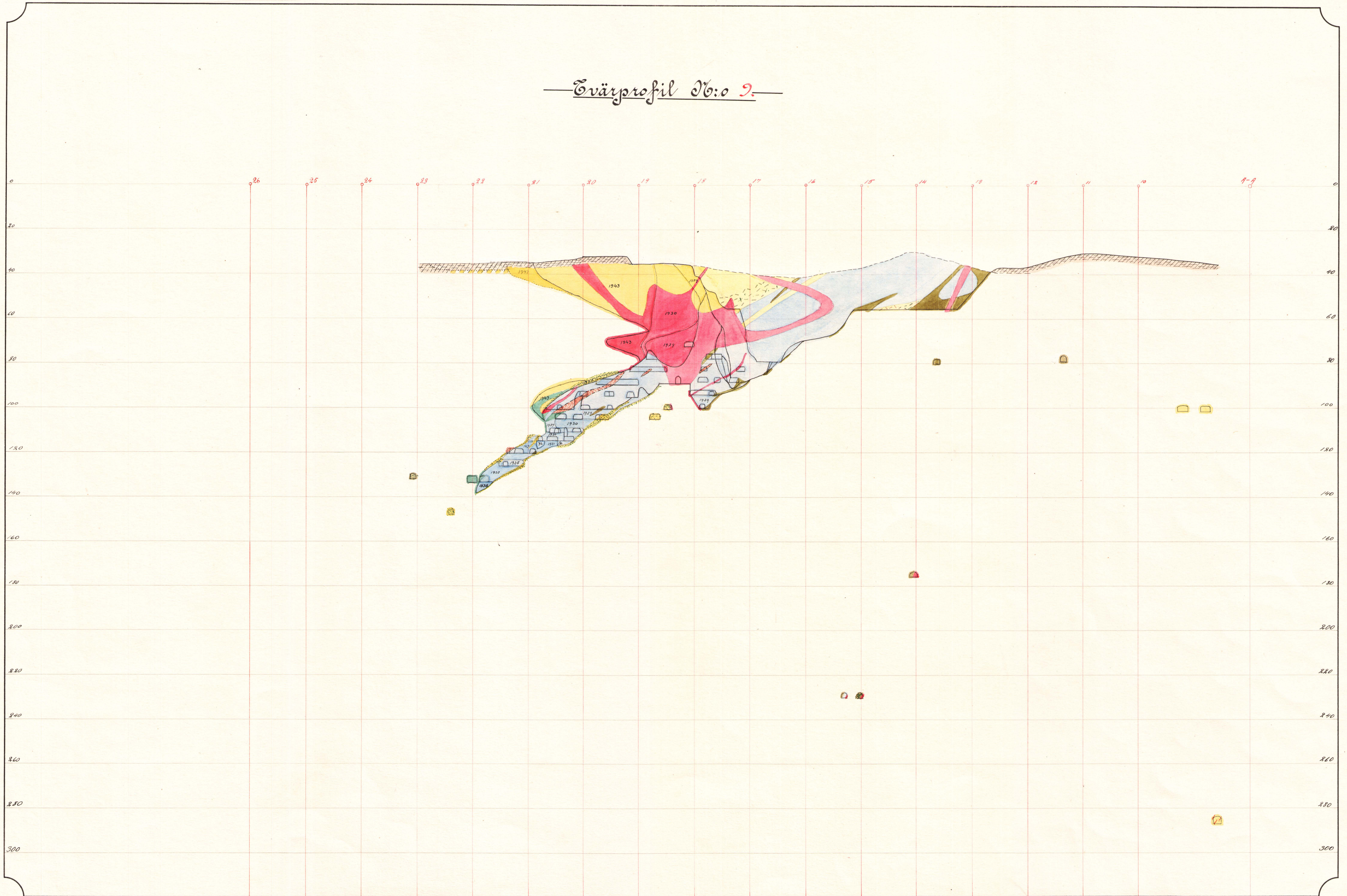
— Tvärprofil Ö:o Z. —




— *Översikt* No: 8. —



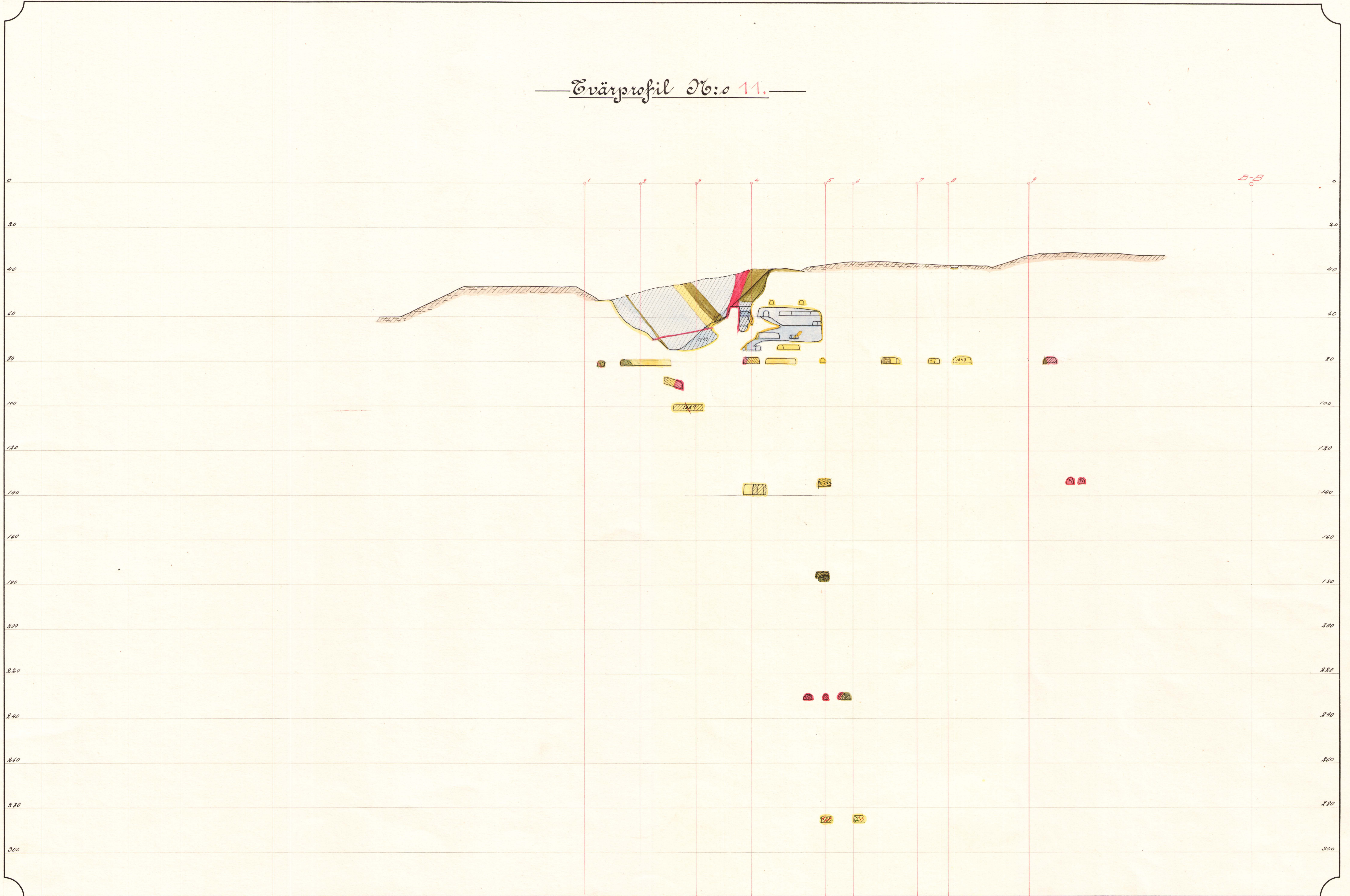
— *Övärprofil N:o 2.* —




—*Trvärprofil No: 10.*—



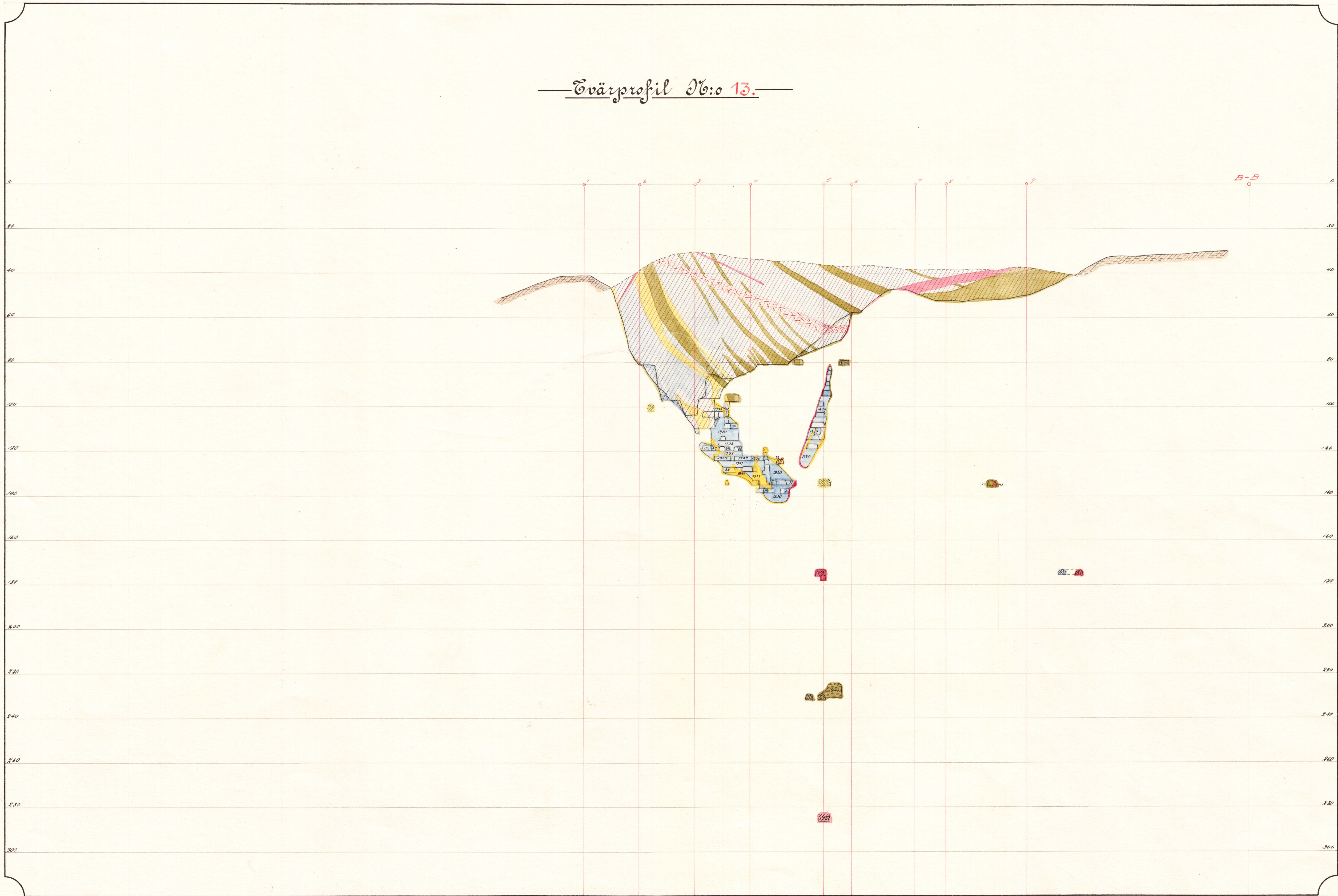
— *Övärprofil N:o 11.* —



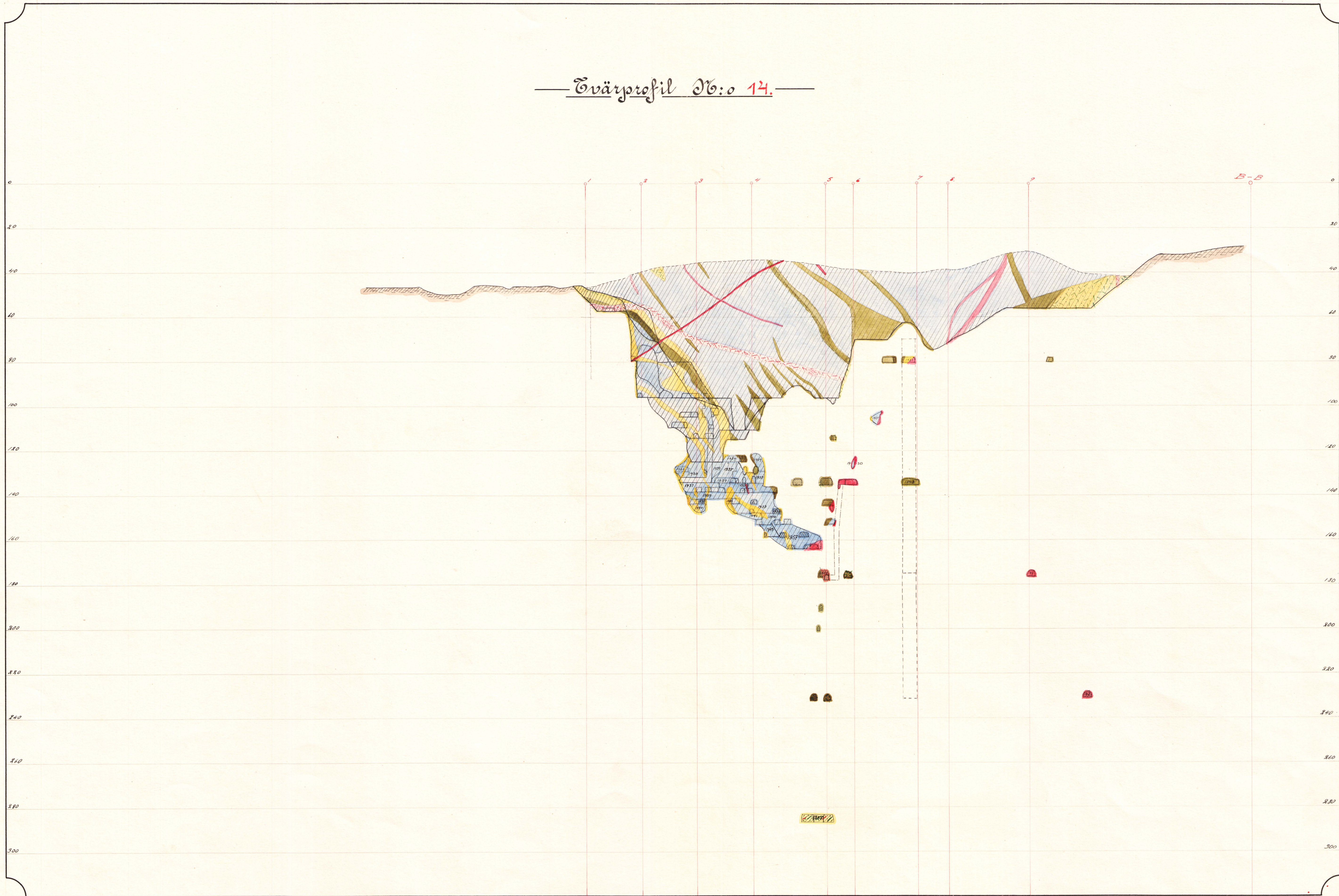
— Trvärprofil No: 12. —



— Övärprofil N:o 13. —



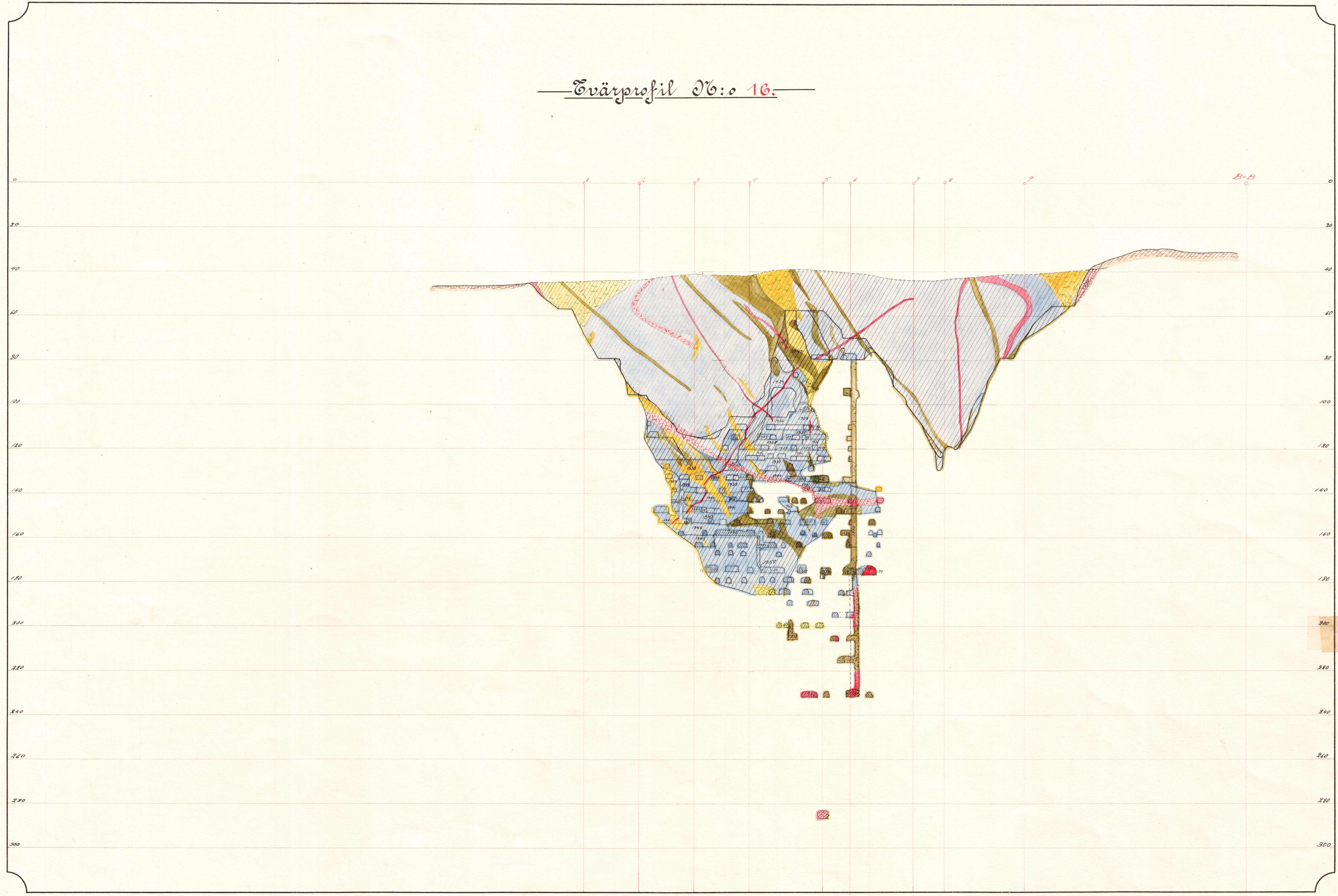
— *Övärprofil N:o 14.* —



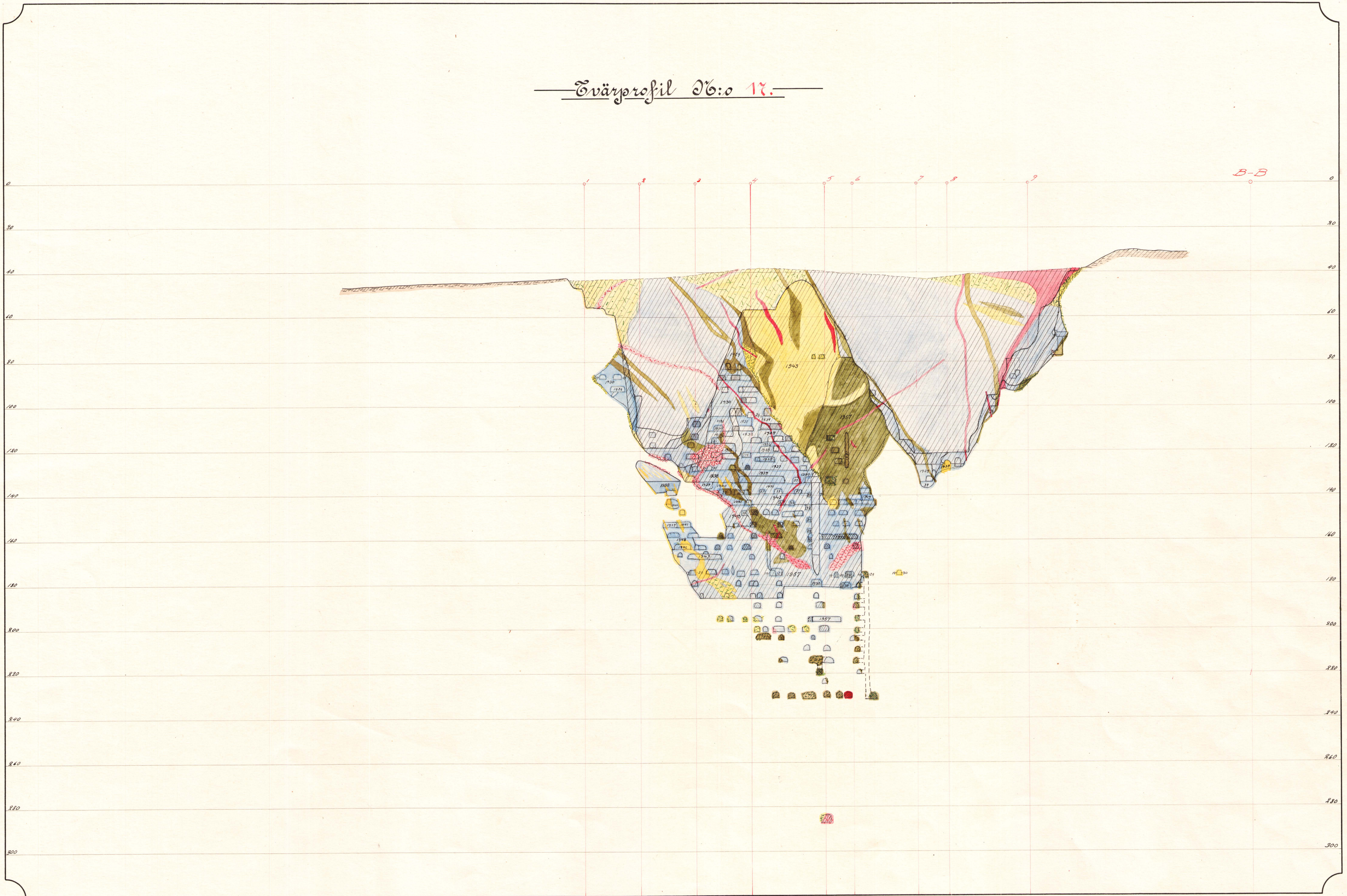
— Övärprofil N:o 15. —



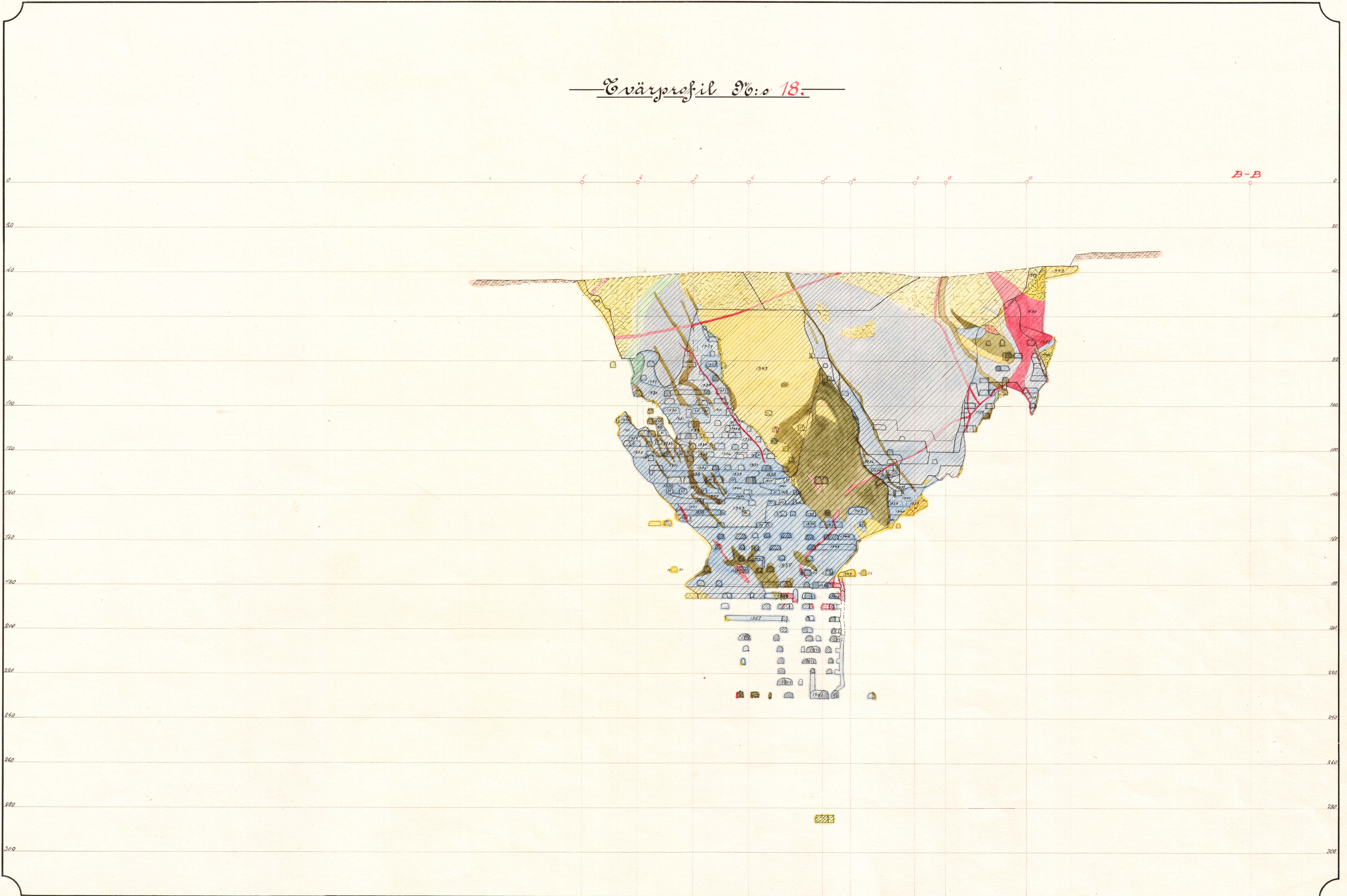
—*Trvärprofil N:o 16.*—



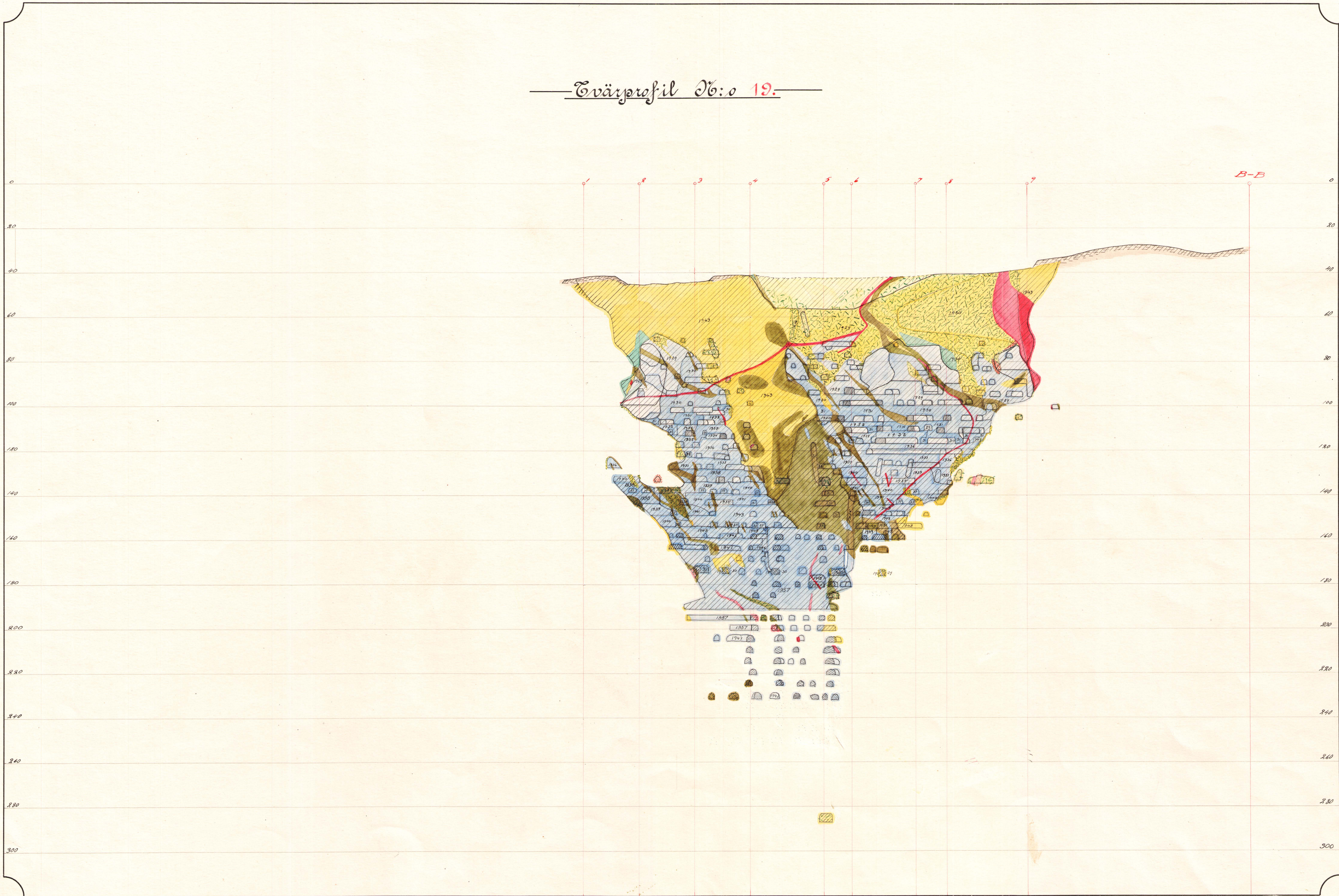
— *Övärprofil N:o 17.* —



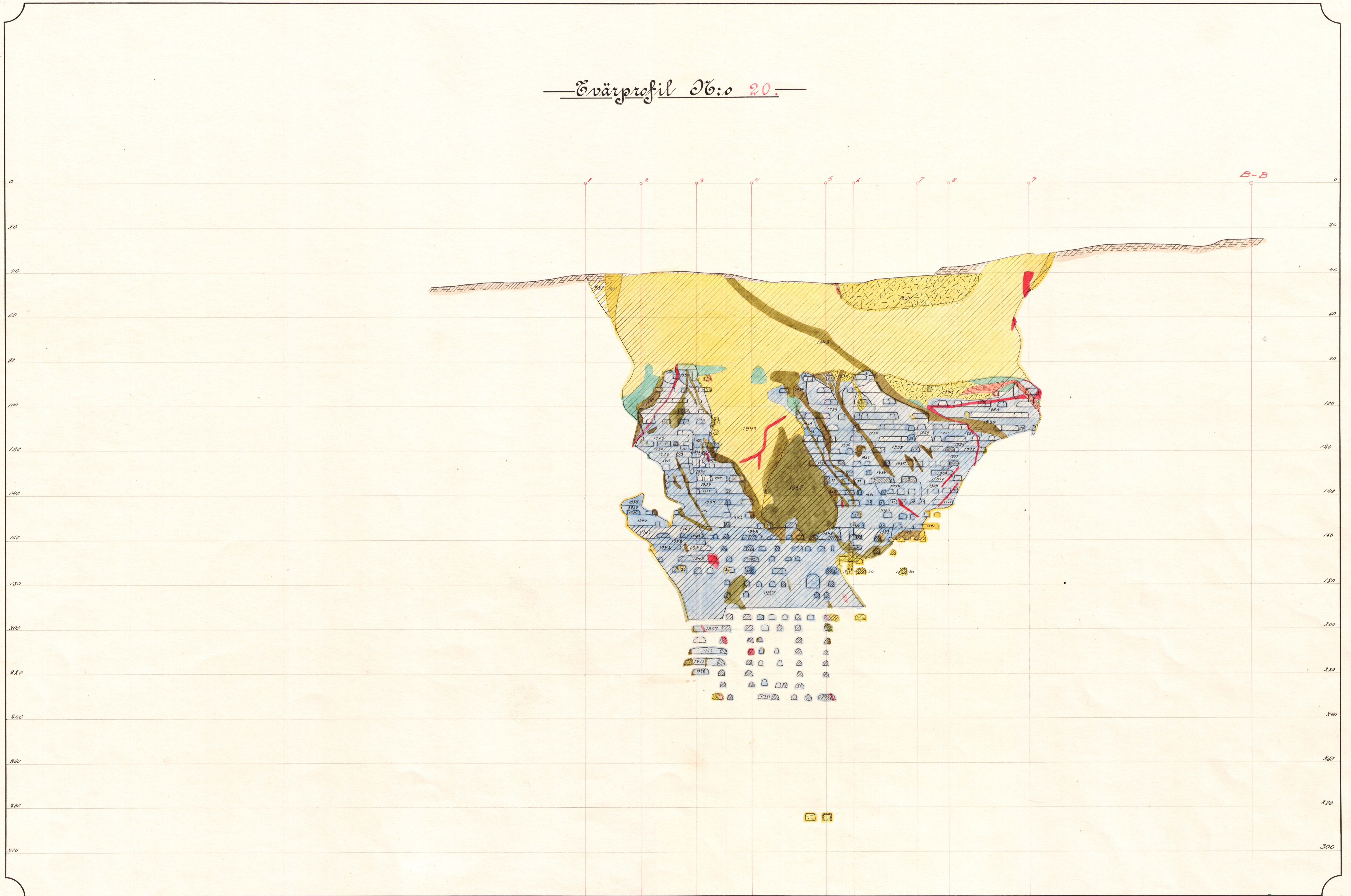
—*Qvärprofil No 18.*—



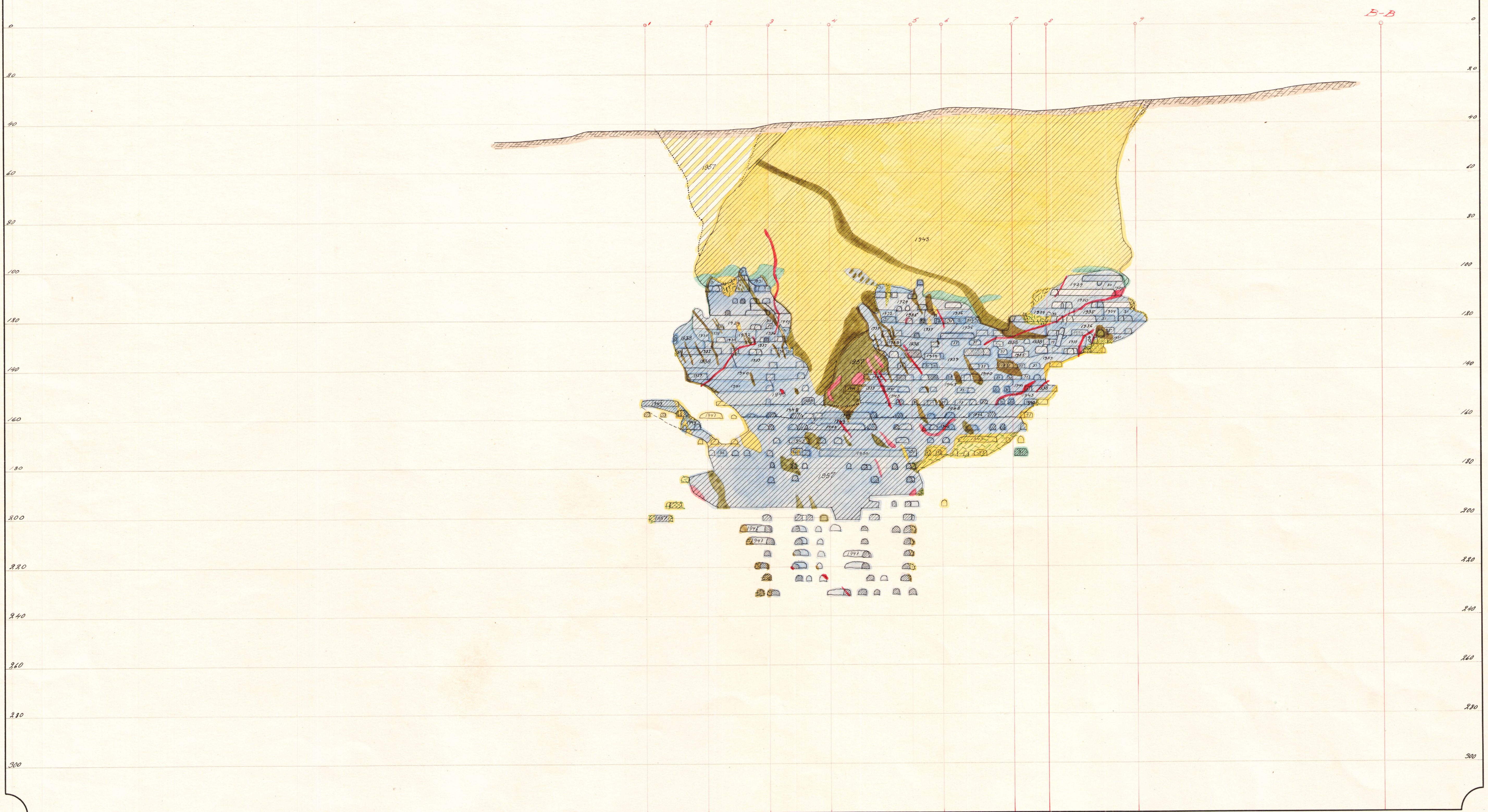
—*Trvärprofil No: o 19.*—



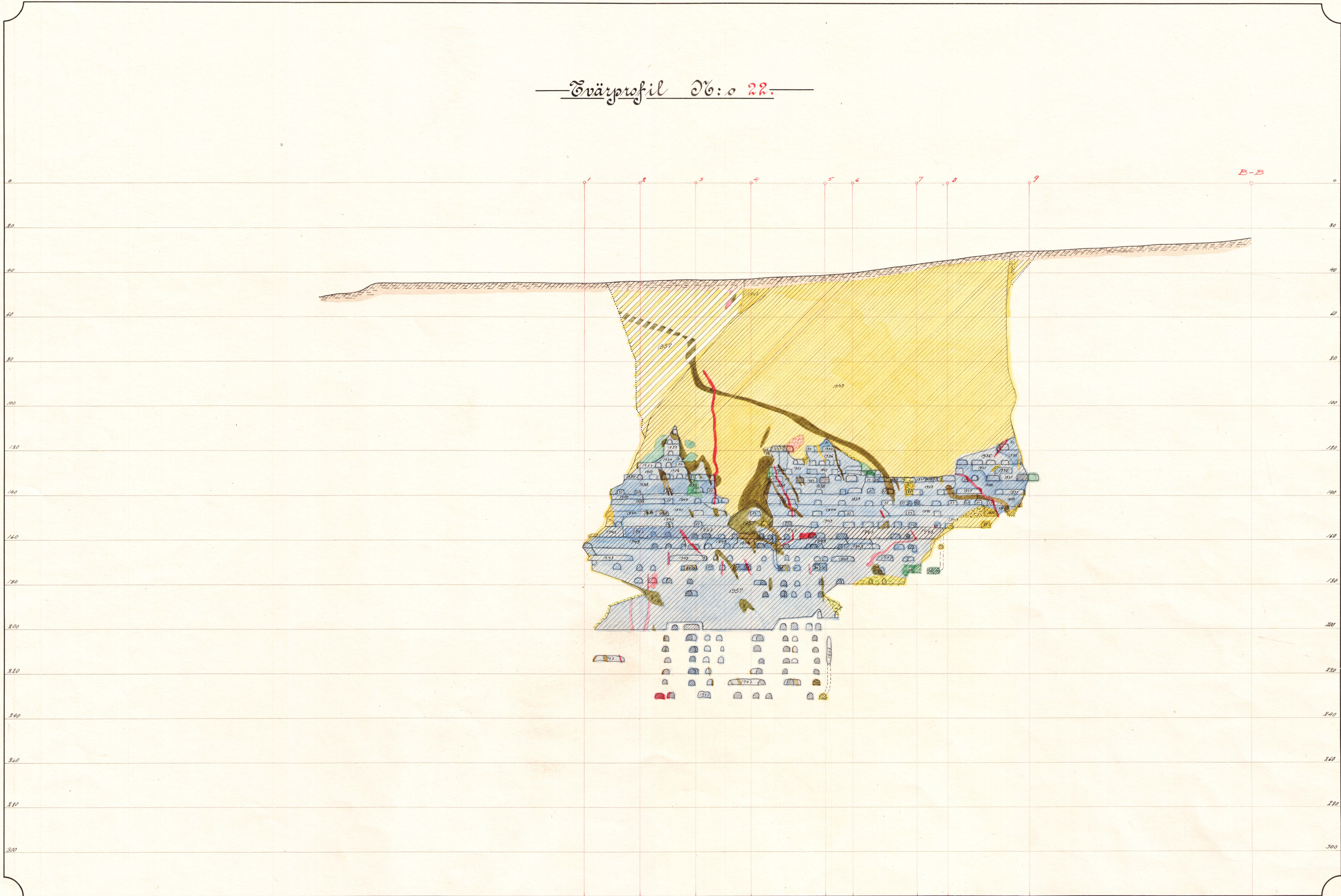
—*Övärprofil N:o 20.*—




—*Övärprofil Ö:0 21.*—



— *Övärprofil No: 22.* —



— *Tvärprofil No. 23.* —



6.9/10th


Ant. Haglund
benärg gruvkartan av 3/11/1977
Kungl. Kammarskatt. Des. d. 3/11/1977

Kompletteringsblad II a
Till karta över Moskullskulle gruva i Geliva socken av Norrbottens län, enligt mätningar avslutade d. 31/10/1957 och tillägga å gruvägarens kartexemplar d. sept. 1963.
Lennart Kungas
Bänberg gruvkartör
enl. Kungl. Kammarskatt. Des. d. 1/11/1957

KOMM. KOLL. BERGSBYTT
GRUVKARTKONTOR
D. No. K 16:3/1960
INK. - 3 OKT. 1963

749

— Tvärsprofil 24 —



Skala 1:800

Anto T Haglund

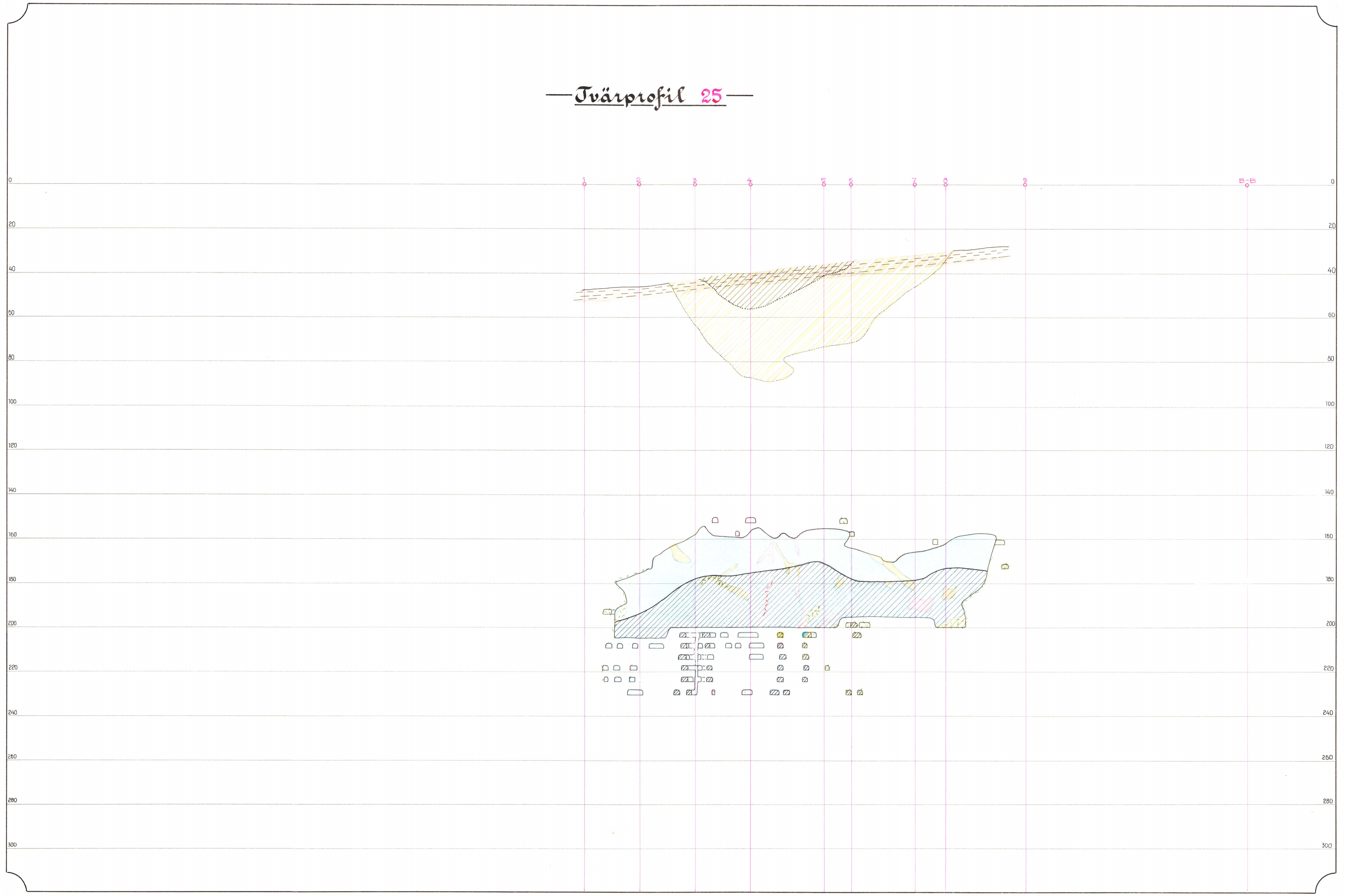
senior gruvmästare
ml. Kungl. Kommerskolli, Ros. d. 27/1 1877

Kompletteringsblad No
till karta över Koskullskulle gruva i Seltivare
socken av Norrbottens län, enligt mätningar
avslutade d. 31/12 1857 och inlagda å
gruvägars kartexemplar d. sept. 1963.
Lennor Langes
Bakertj gruvmästare
enk. Kungl. Kommerskolli, Ros. d. / / 19.....

KOMM. KÖLL. BERGSEV. II
GRUVKARTEKONTOR
D. No. K.16:5/1960
INK. - 3 OKT. 1963

749

— Tvärprofil 25 —



Skala 1:800

Ante T. Haglund

Ante T. Haglund
K. 27, 177

Kompletteringsblad No
till karta över Koskullskulle gruva i Celivare socken av Hovslottens l:n enligt mätningar avslutade d. 31/12 1757 och jämföra å gravvagnens två exemplar d. sept. 1863.
Lasse Langes
ent. Kungl. Kammarskoll. Brev. n. 79

KONN. KÖLL. BERESBY
GRAVKARTEKONTOR
D. No. K. 16. 5/1960
INK. - 3 OKT. 1963

749

— Tvärprofil 26 —



Skala 1:800