
SGU serie K 146

Bergkvalitetskartan

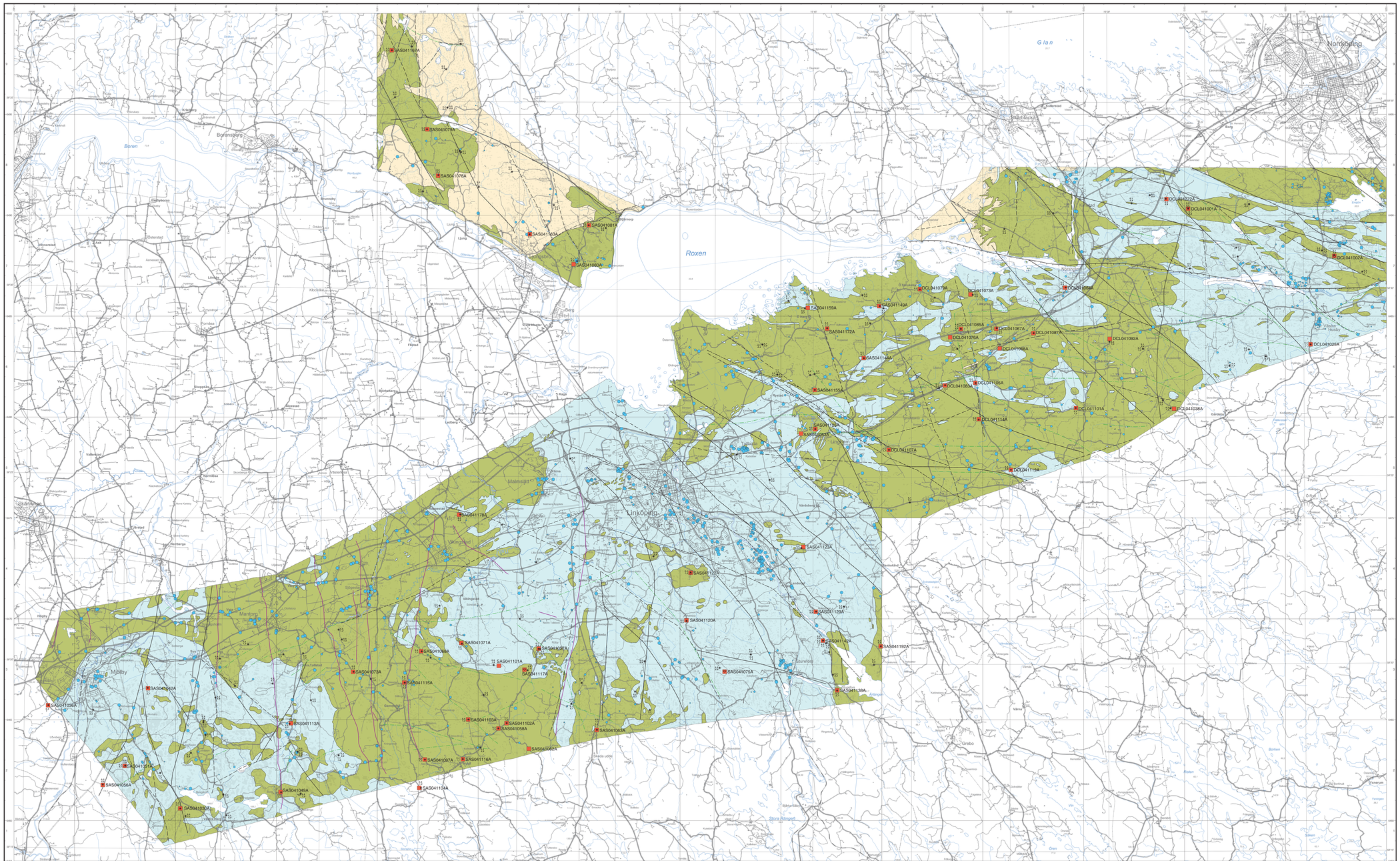
delar av Mjölby, Linköpings och Norrköpings kommuner

Bedrock quality map

Skala 1:50 000



2009



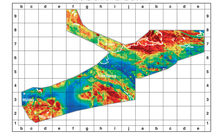
Förklaring

- Observerad hård / Observed rockslip
- Bergkvalitetsklass 1 / Bedrock quality class 1
- Bergkvalitetsklass 2 / Bedrock quality class 2
- Bergkvalitetsklass 3 / Bedrock quality class 3
- Deformationszon, ospecificerad / Deformation zone, unspecified
- Sprött deformationszon (spröda, klyftsättning) / Brittle deformation zone (fracture, fault)
- Sprött deformationszon, vertikal, symboliserar i det särskilda blocket / Brittle deformation zone, vertical, symbol in lowered block
- Sprött till plastiska deformationszon, ospecificerad / Brittle to ductile deformation zone, unspecified
- Vatten- eller lerfyllt sprött svaghetsplan, indikerat från VLF-data / Brittle deformation zone filled with water or clay, indicated from VLF-data
- Diabas, <50 m brett gång / Diabase, <50 m wide dyke
- Skärpning, mineralisering, lermineral / Pressed or mineralization, clay mineral
- Stenbrott, i drift / Quarry, in operation
- Stenbrott, nedlagt / Quarry, abandoned
- Mätpunkt för bestämning av radiumhalts (var tekt) och aktivitetsindex (kursiv text) / Location of radium index (plain text) and activity index (italic text) determination
- Prospekt med prospektnummer / Sample location and sample number
- Djup till urberget, +2, 2–5 och >5 meter (data från SGUs brunnsarkiv) / Depth to crystalline bedrock, +2, 2-5, and >5 metres (information from SGU's Archives on wells)

Radiumindex är ett mått på mängden radium, som ingår i ett material. Detta index skall för byggnadsmaterial vara mindre än 1.0 (BFS 1990:28). Radiumindex = 1,0 motsvarar ca 16 ppm uran eller 200 Bq/kg radium-226.

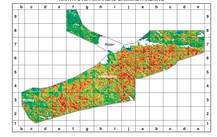
Aktivitetsindex är ett mått på den totala gammastrålningen som avges från ett material. Beräkningen av aktivitetsindex sker med formeln $n_1 = C_K/3000 + C_{Th}/300 + C_{Ra}/200$. C_K är koncentrationen kalium-40, C_{Th} är koncentrationen av torium och C_{Ra} är koncentrationen av radium. Aktivitetsindex skall för byggnadsmaterial, n_1 bör för byggnadsmaterial vara mindre än 0.5 (The Radiation Protection Authorities in Denmark, Finland, Iceland, Norway and Sweden 2000).

MAGNETISK TOTALFÄLTSKARTA



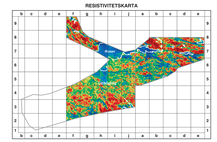
Magnetisk totalfältskarta över delar av Mjölby, Linköpings och Norrköpings kommuner. Kartan baseras på flygburna mätningar utförda mellan 1994 och 2003 på 50 till 60 m flyghöjd med ett linjeavstånd på 200 m och en nord-sydlig flygriktning.

KARTA ÖVER MARKENS GAMMASTRÅLNING



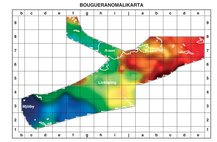
Kartan visar aktivitetsindex beräknad från flygmätta data över delar av Mjölby, Linköpings och Norrköpings kommuner. Aktivitetsindex n_1 är ett mått på den totala gammastrålningen som anges från ett material. Kartan baseras på flygburna mätningar utförda mellan 1994 och 2003 på 50 till 60 m flyghöjd med ett linjeavstånd på 200 m och en nord-sydlig flygriktning. Flygriktningen i sydvästra delen av kartområdet är öst-västlig.

RESISTIVITETSKARTA



Kartan visar den skenbara resistiviteten beräknad från elektromagnetiska VLF-data över delar av Mjölby, Linköpings och Norrköpings kommuner. Kartan baseras på flygburna mätningar utförda 1999 och 2000 på 60 m flyghöjd med ett linjeavstånd på 200 m och en nord-sydlig flygriktning.

BOUGUERANOMALIKARTA



Bougueranomalikarta över delar av Mjölby, Linköpings och Norrköpings kommuner. Kartan visar variationer i tyngdkraftsfältet uttryckt som bougueranomali (IGSN71) och baseras på mätningar med ett mätpunktsavstånd på 1,5–2 km.

ISSN 1650-8335
ISBN 978-91-7158-882-7

*Återgivet information finns i den separata beskrivningen som medföljer kartan.

Den geologiska undersökningen utförda 2004 under ledning av projektledare Mikki Ansell Lundin. Undersökningen av tengdynden och bergkvaliteten utförda av Dick Claesson och Sven Sundius. De geologiska undersökningarna utförda av Ketlev Ansell Lundin och Maria Ekerfelt. Kartan är sammanställd av Dick Claesson, Sven Sundius och Ketlev Ansell Lundin 2009. Sprött deformationszon ovan Norrköping är hämtad från Claesson, S., Sundius, S., Ansell Lundin, K. & Carlsbecker, K., 2009. Bergkvalitetskartan över delar av Mjölby, Linköpings och Norrköpings kommuner. SGU serie K 146. Skala 1:50 000. Sveriges geologiska undersökning. 41 s.

Kartan är sammanställd av Dick Claesson, Sven Sundius och Ketlev Ansell Lundin 2009. Sprött deformationszon ovan Norrköping är hämtad från Claesson, S., Sundius, S., Ansell Lundin, K. & Carlsbecker, K., 2009. Bergkvalitetskartan över delar av Mjölby, Linköpings och Norrköpings kommuner. SGU serie K 146. Skala 1:50 000. Sveriges geologiska undersökning. 41 s.

Referens till kartan: Claesson, D., Sundius, S., Ansell Lundin, I. & Carlsbecker, M., 2009. Bergkvalitetskartan över delar av Mjölby, Linköpings och Norrköpings kommuner. SGU serie K 146. Skala 1:50 000. Sveriges geologiska undersökning. 41 s.

Huvudkontor/Head Office
Sveriges geologiska undersökning
Box 670, 751 28 Uppsala, Sweden
Tel: +46(0) 18 17 90 00
Fax: +46(0) 18 17 92 10
E-mail: info@sgu.se
URL: http://www.sgu.se

© Sveriges geologiska undersökning (SGU), 2009

Medgivande behövs från SGU för varje form av mångfaldigande eller återgivande av denna karta. Detta innefattar inte bara kopiering utan även digitalisering eller överföring till annat medium.

Tryckeriet undertryck Ur Vägkarten.
Grundkartan framställd av Lantmäteriet.
Geografiska läget av rätvinkel från Greenwich, Gauss projektion.
Godkänd från sakkunnigsynpunkt för sprängning. Lantmäteriet 1998-10-30.

SGU Serie K 146
BERGKVALITETSKARTAN
DELAR AV MJÖLBY, LINKÖPINGS OCH NORRKÖPINGS KOMMUNER