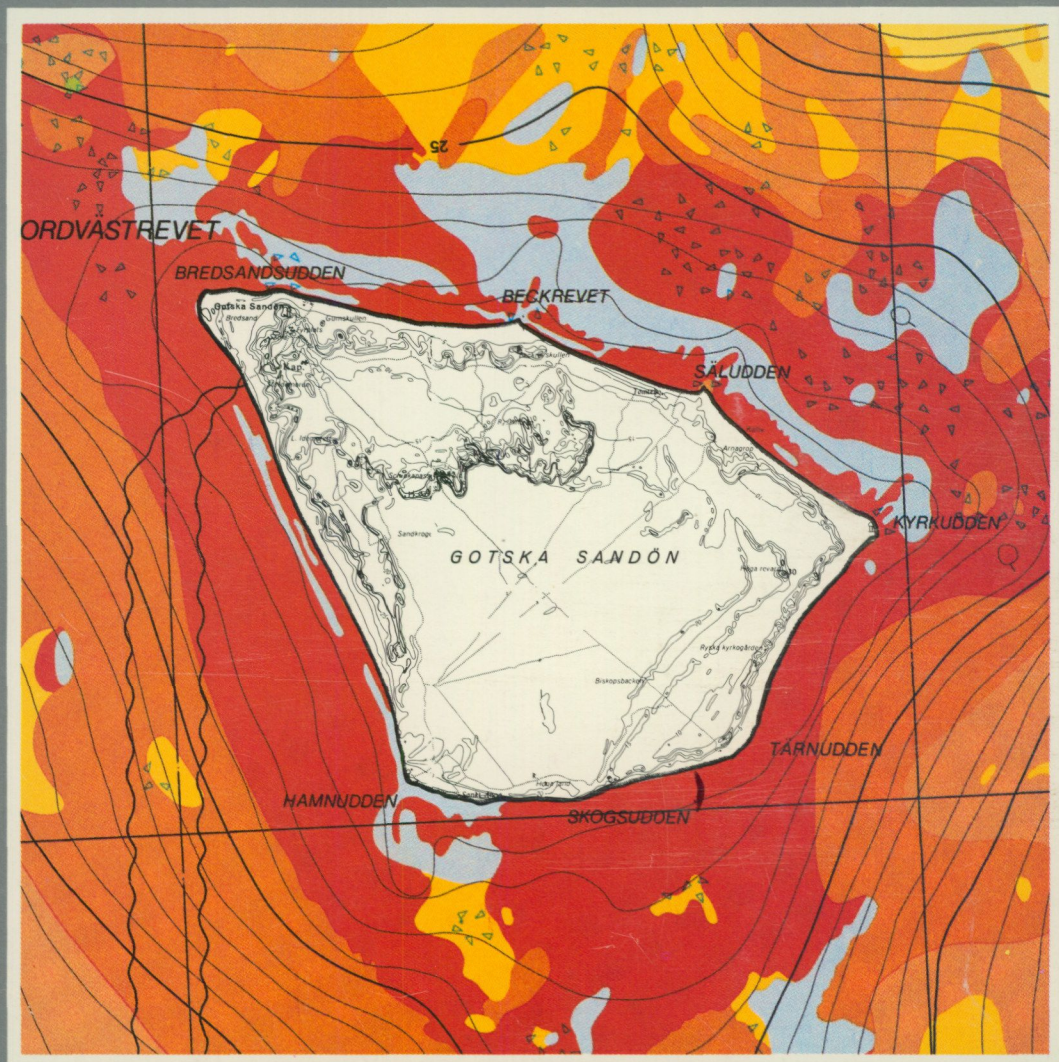


# Kartkatalog 1986/87



**SGU**  
Sveriges Geologiska Undersökning

# Välkommen till jorden!

I sökandet efter sina rötter har många svenskar börjat ana att de inte vet så mycket om sin hembygds jord och berg och ännu mindre om vad vårt land är uppbyggt av. Arkeologerna uppmanar Dig: Gräv där Du står. Vi geologer ser gärna att Du vet vad Du gräver i. Vi tror också att om Du lär Dig litet om i vilka stenar man kan finna guld, så kommer Du att titta efter sådana stenar, inte bara när Du gräver i marken. Kanske kommer du att finna att Du inte kan använda Din semester bättre än att i skog och mark tillsammans med Din familj leta efter spännande stenar. Guldvaskning i Bergslagen kanske är något för Dig.

Men allt som glimmar är inte guld. I Sverige är tiotusentals människor med i Mineraljakten och letar efter andra värdefulla mineral och bergarter. Borde inte Du ta kontakt med Mineraljakten i Ditt län eller åtminstone locka Dina barn att göra det?

Kanske är Du inte intresserad av att tjäna en extraslant. Du söker kunskap för dess egen skull. Kanske vill Du tex i dessa ubåtstider veta något om vad Östersjöns botten består av. På framsidan av katalogen kan Du se ett litet utsnitt ur SGUs splitternya maringeologiska karta Gotska Sandön.

Vill Du söka spår efter de skräcködlor som levde i Skåne för 175 mil år sedan? Vill Du veta var man kan påträffa grundvatten i Robertsfors eller någon annanstans? Du som bor i Robertsfors kan se på katalogens baksida. Om du vill ha svar på Dina frågor om vad Din hembygd och Ditt land består av, då får Du börja med att studera geologiska kartor. Be närmaste bibliotek om att få låna. Eller köp själv med hjälp av denna katalog kartan över Din hemtrakt.

**SGU**  
Sveriges Geologiska Undersökning

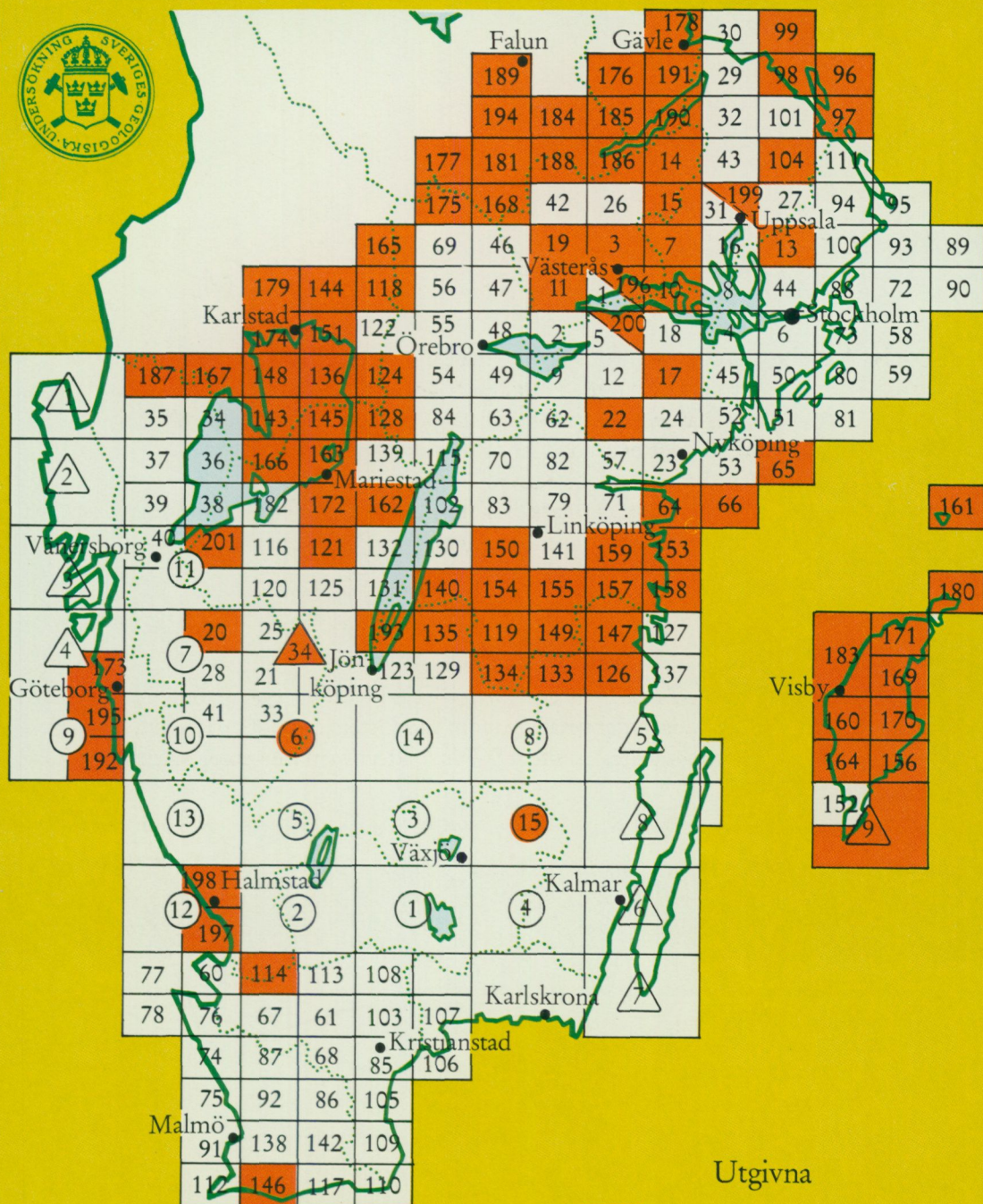
#### *Huvudkontor*

Box 670  
751 28 Uppsala  
018/17 90 00

#### *Filialkontor*

Kungsgatan 4  
411 19 Göteborg  
031/17 68 80

Kiliansgatan 10  
223 50 Lund  
046/14 01 05



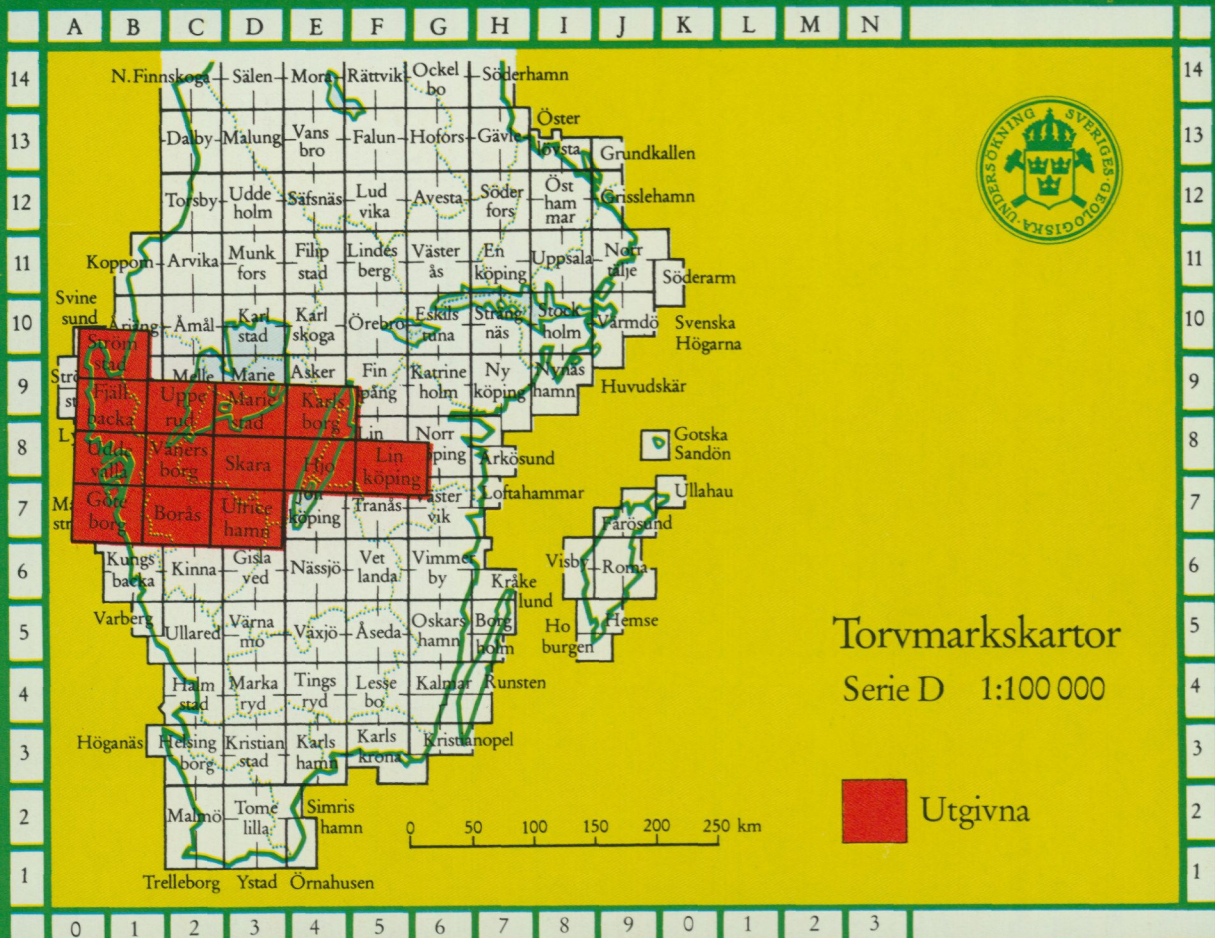
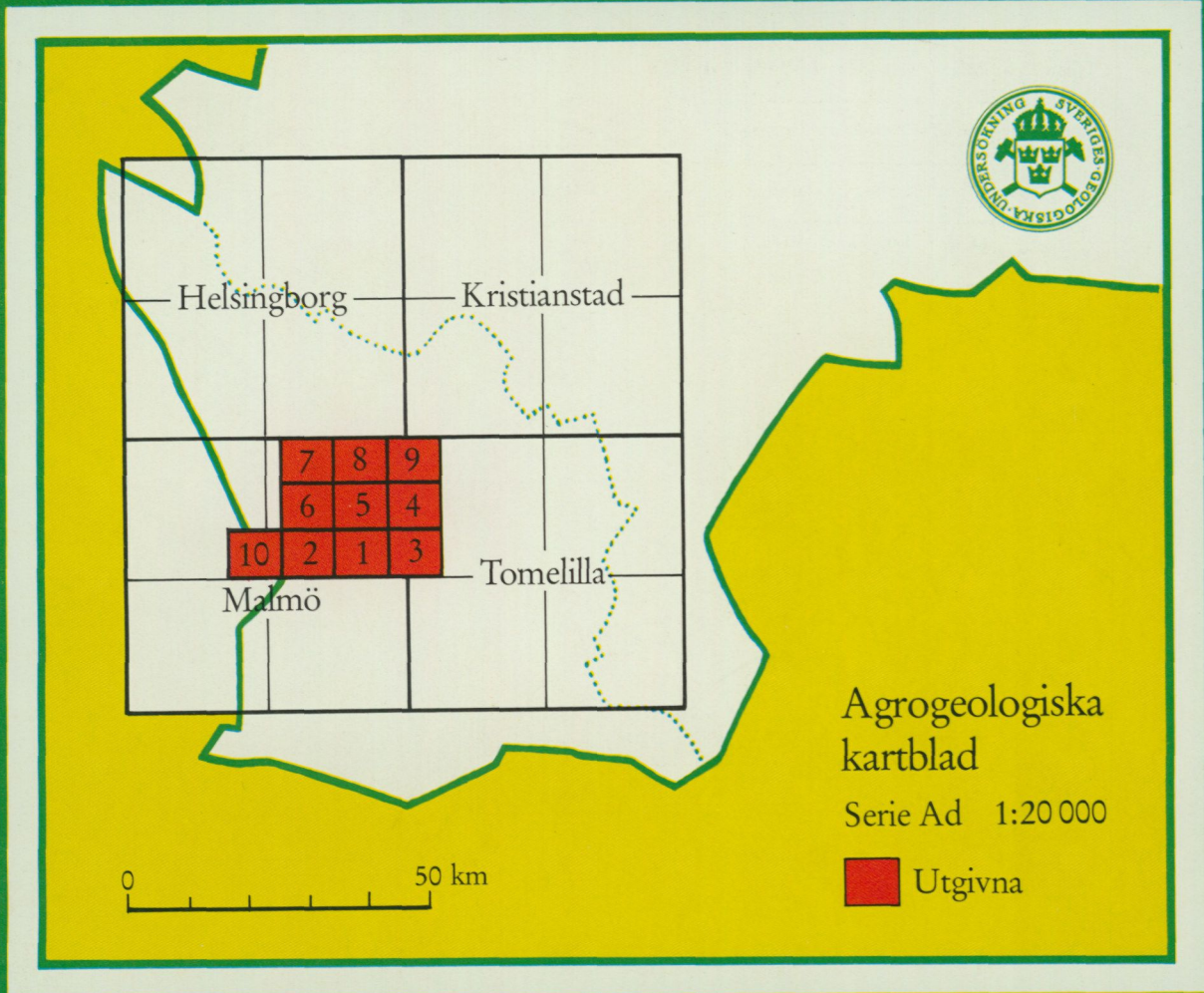
Äldre kombinerade  
jordartskartor och  
berggrundskartor,  
södra och mellersta Sverige

Serierna Aa, Ab och Ac

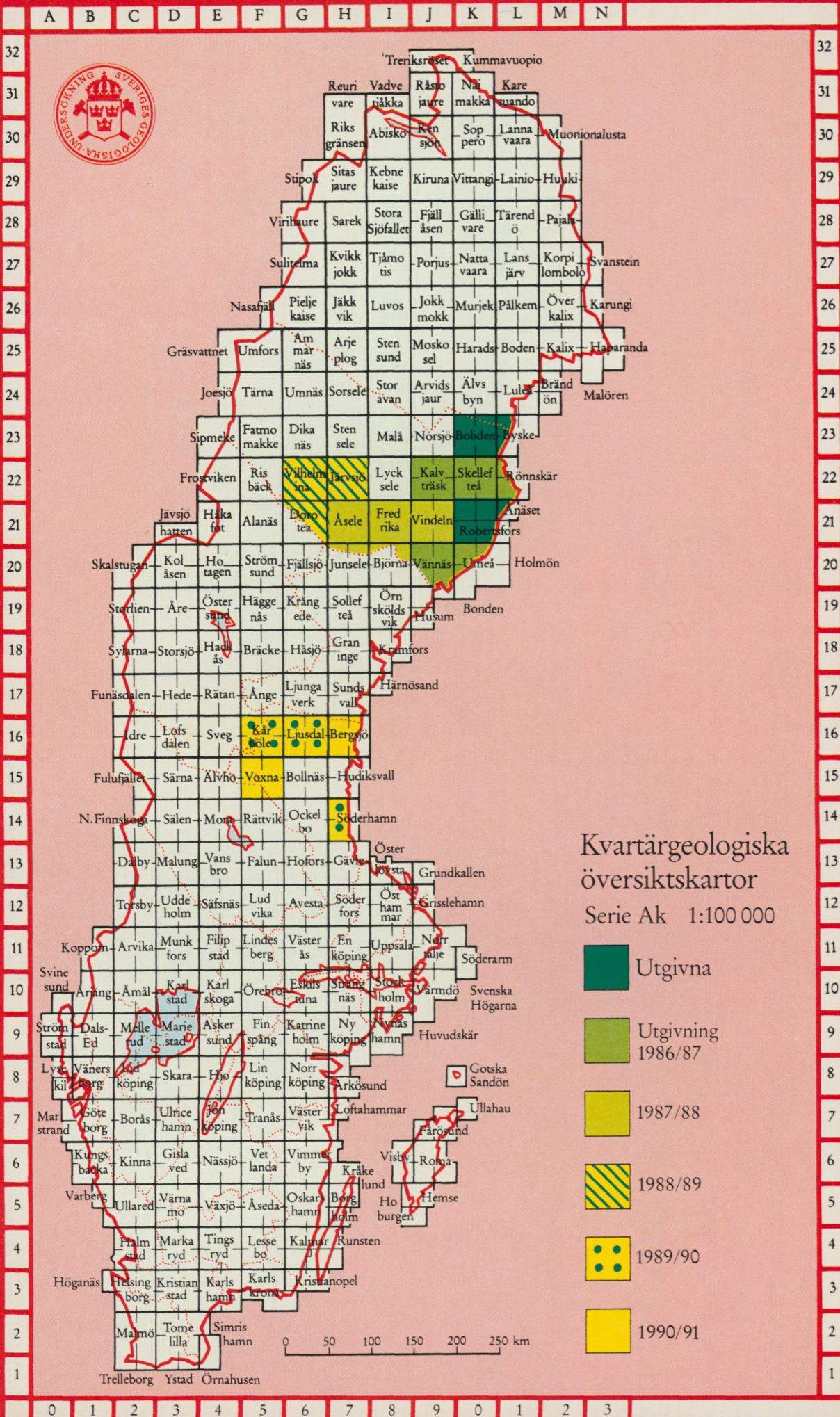
7	serie Aa i 1:50 000
<del>1</del> / <del>196</del>	äldre / nyare edition
△ 3	serie Ac i 1:100 000
○ 3	serie Ab i 1:200 000

Utgivna

Kartor som fortfarande finns till försäljning är markerade med färg.  
Underlaget till kartorna utgörs av generalstabskartan.  
Serien Aa utkom 1862–1974, serien Ab 1877–1893 och serien Ac 1894–1905  
Över Blekinge län finns en kombinerad jordarts- och berggrundskarta i skala 1:100 000, utgiven 1900 som Ca 1 (utgången).





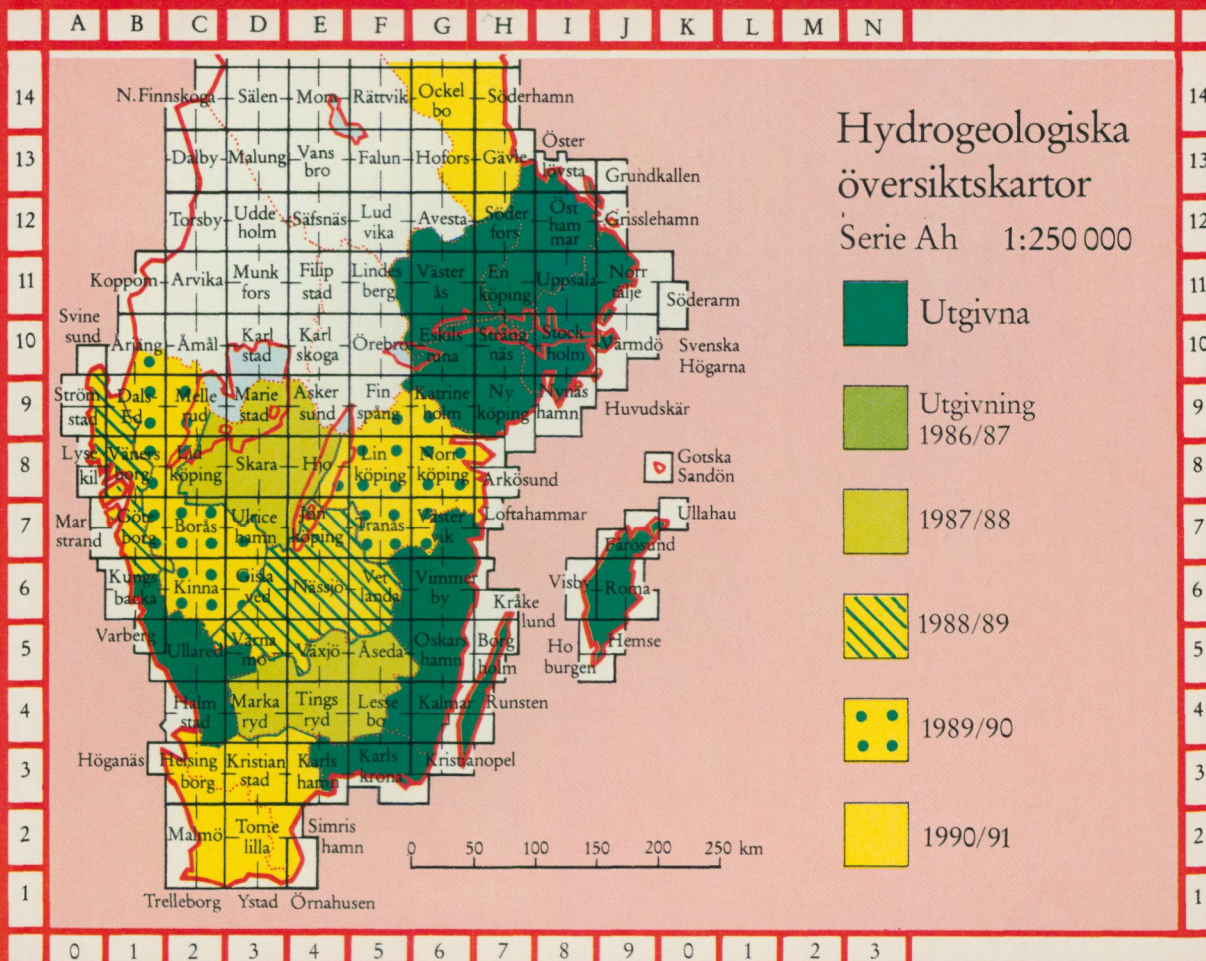
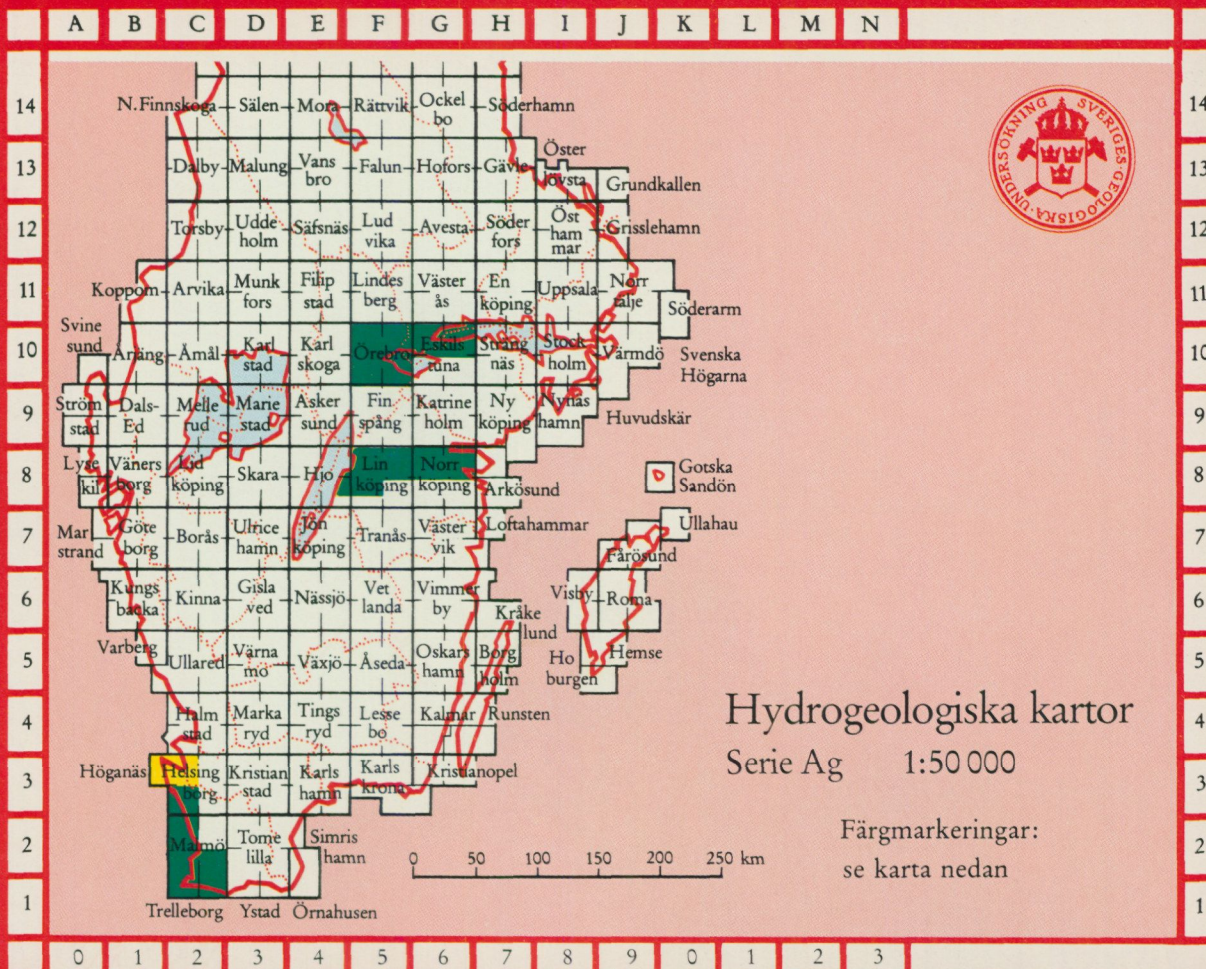


Kvartärgeologiska  
översiktskartor  
Serie Ak 1:100 000

- Utgivna
- Utgivning 1986/87
- 1987/88
- 1988/89
- 1989/90
- 1990/91

0 50 100 150 200 250 km

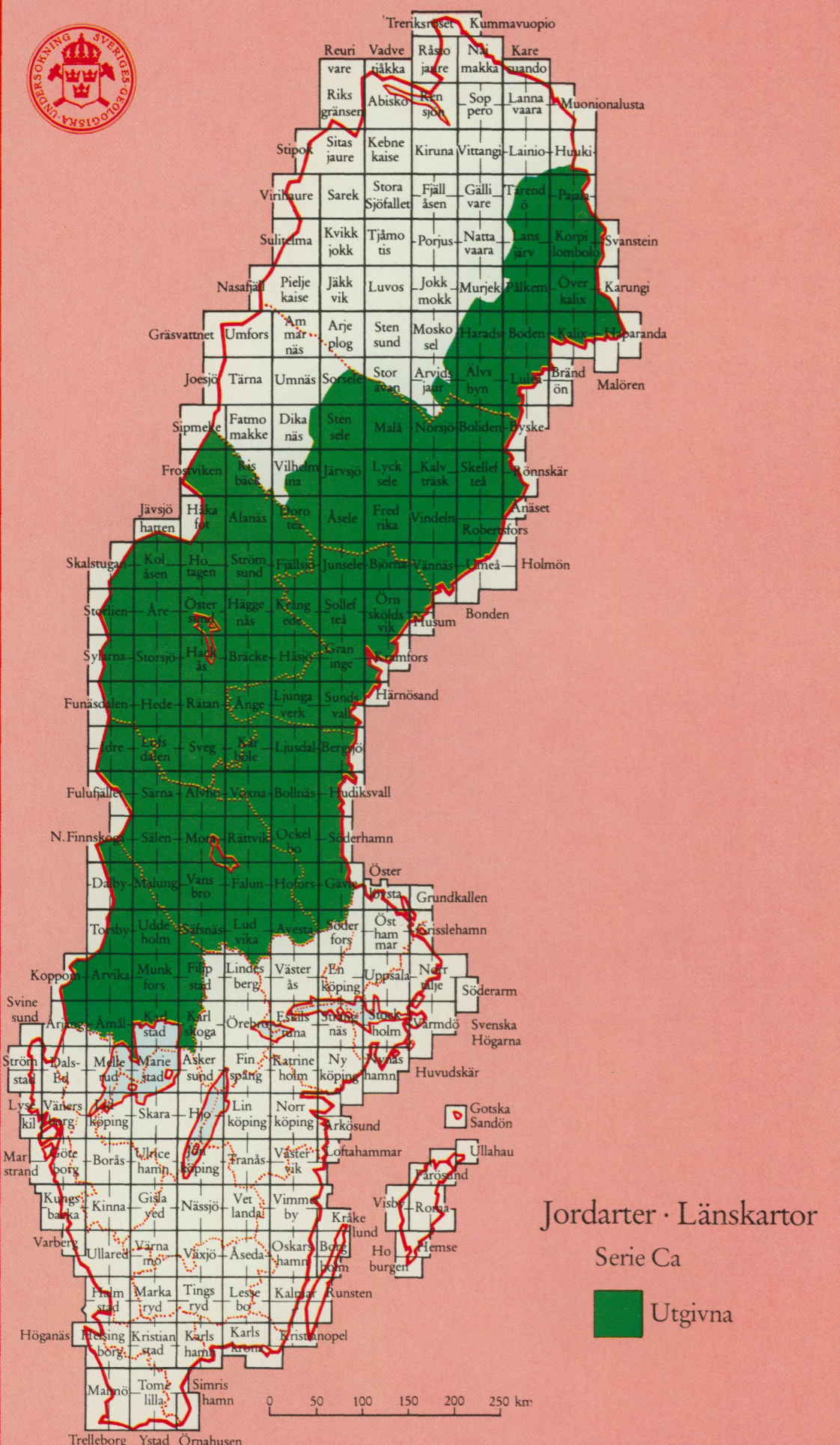
Trelleborg Ystad Örnahusen



A B C D E F G H I J K L M N

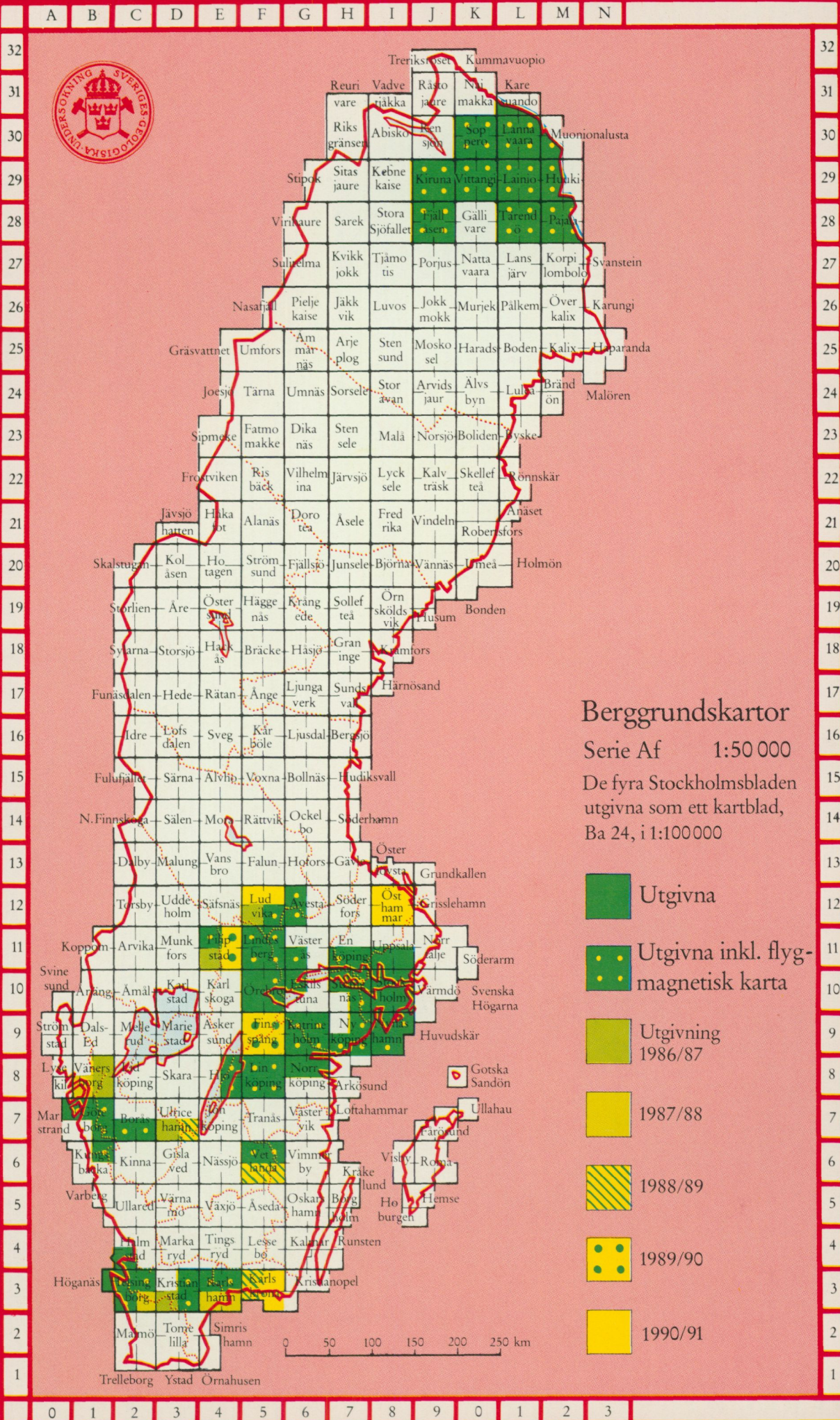
32  
31  
30  
29  
28  
27  
26  
25  
24  
23  
22  
21  
20  
19  
18  
17  
16  
15  
14  
13  
12  
11  
10  
9  
8  
7  
6  
5  
4  
3  
2  
1

32  
31  
30  
29  
28  
27  
26  
25  
24  
23  
22  
21  
20  
19  
18  
17  
16  
15  
14  
13  
12  
11  
10  
9  
8  
7  
6  
5  
4  
3  
2  
1



Jordarter · Länskartor  
Serie Ca  
Utgivna








0 1 2 3 4 5 6 7 8 9 0 1 2 3



## Berggrundskartor

Serie Af 1:50 000

De fyra Stockholmsbladen  
utgivna som ett kartblad,  
Ba 24, i 1:100 000

-  Utgivna
-  Utgivna inkl. flyg-  
magnetisk karta
-  Utgivning  
1986/87
-  1987/88
-  1988/89
-  1989/90
-  1990/91

A B C D E F G H I J K L M N

32

31

30

29

28

27

26

25

24

23

22

21

20

19

18

17

16

15

14

13

12

11

10

9

8

7

6

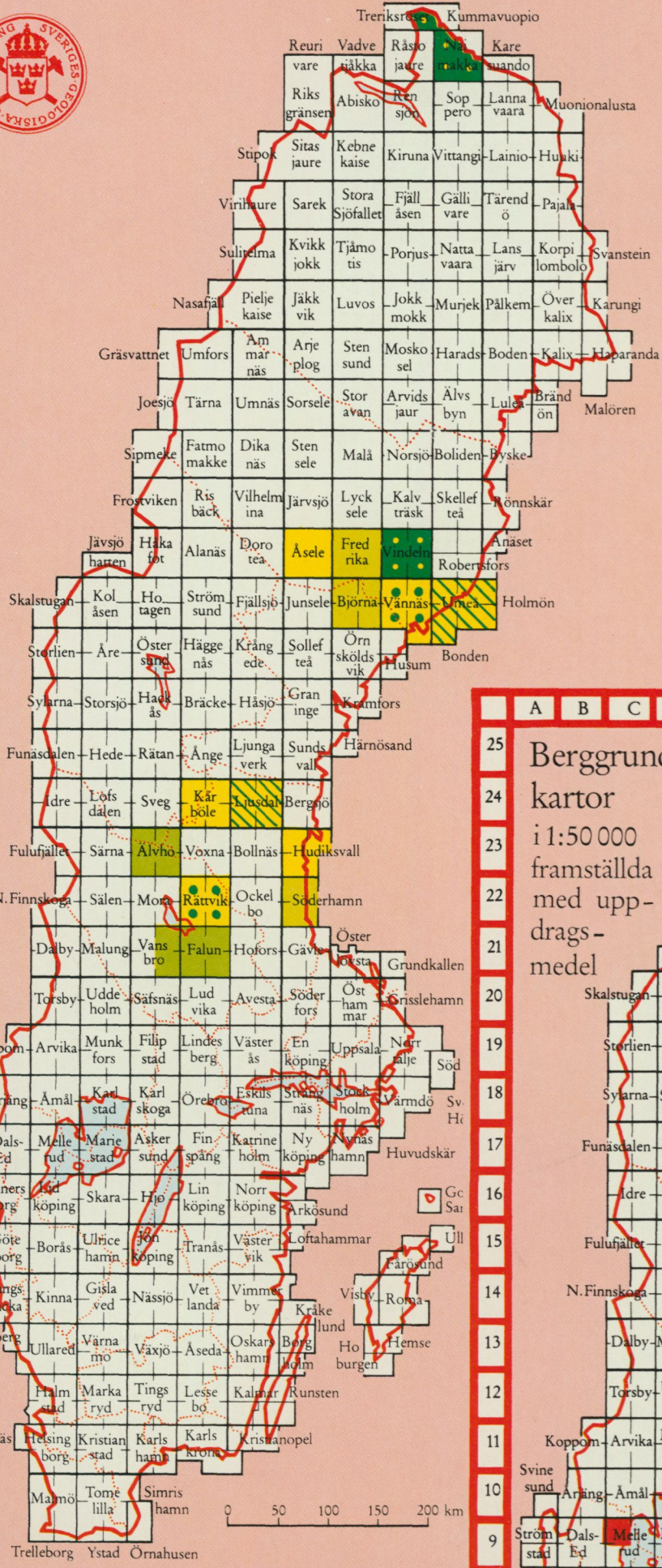
5

4

3

2

1



# Berggrundskartor för prospektering Serie Ai

- Utgivna inkl. flyg-magnetisk karta
- Utgivning 1986/87
- 1987/88
- 1988/89
- 1989/90
- 1990/91

32

31

30

29

28

27

26

25

24

23

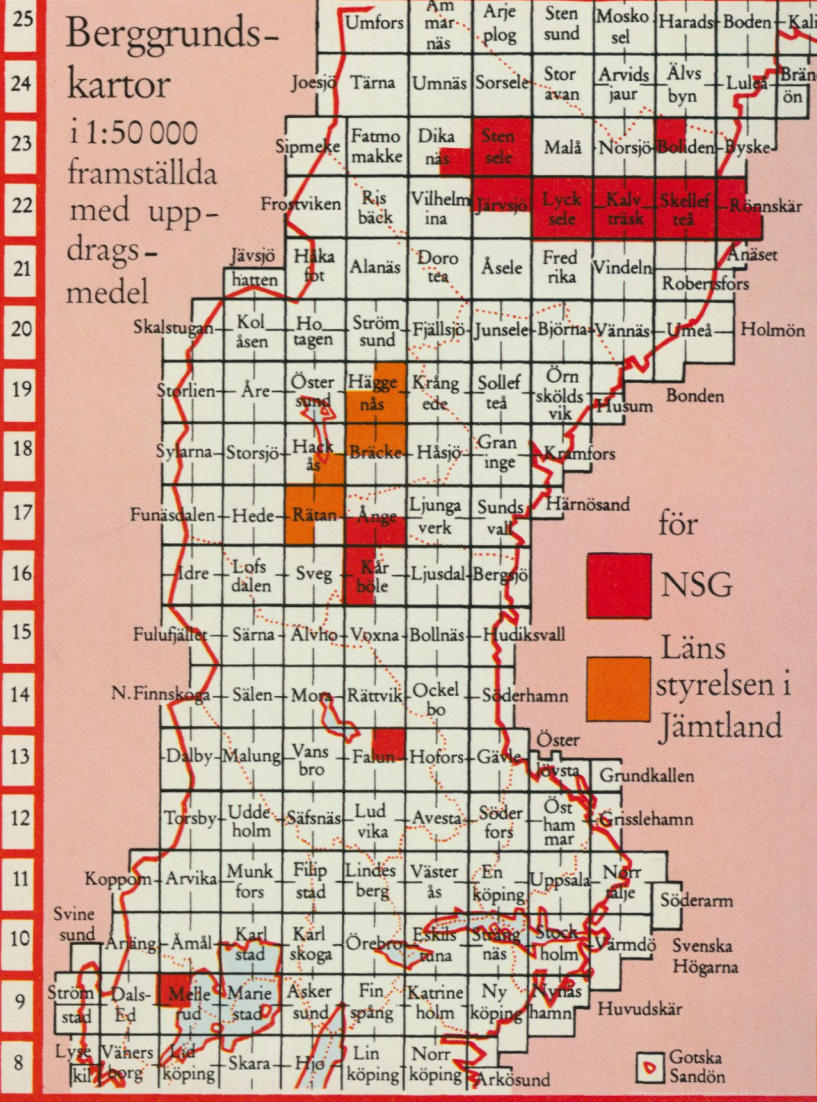
22

21

20

19

A B C D E F G H I J K L M



för  
 NSG  
 Länsstyrelsen i Jämtland

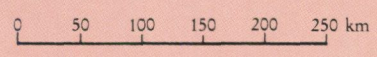
0 1 2 3 4 5 6 7 8 9 0 1 2

A B C D E F G H I J K L M N

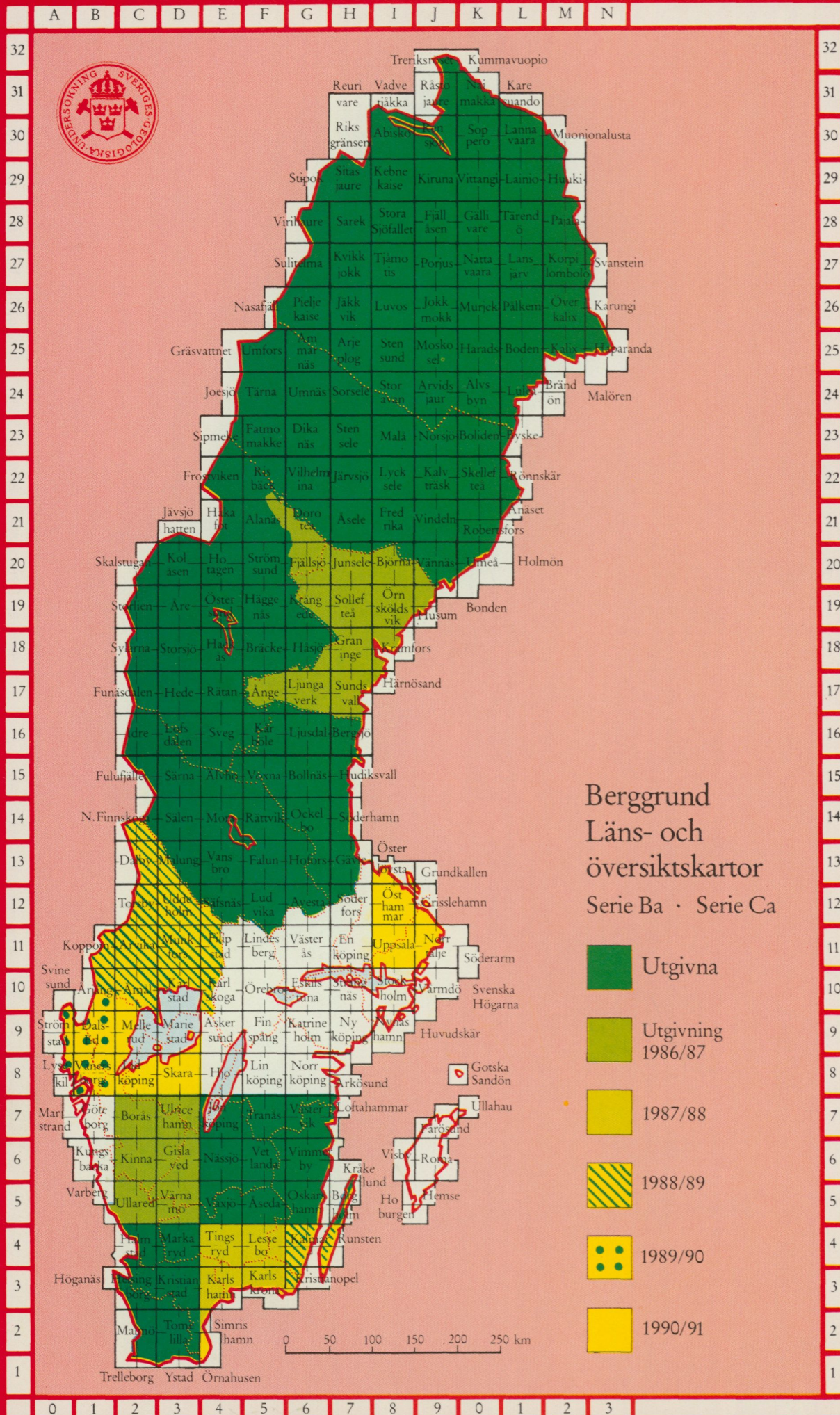


Berggrund · Länskartor  
 Framställda  
 med uppdragsmedel

Utgivna

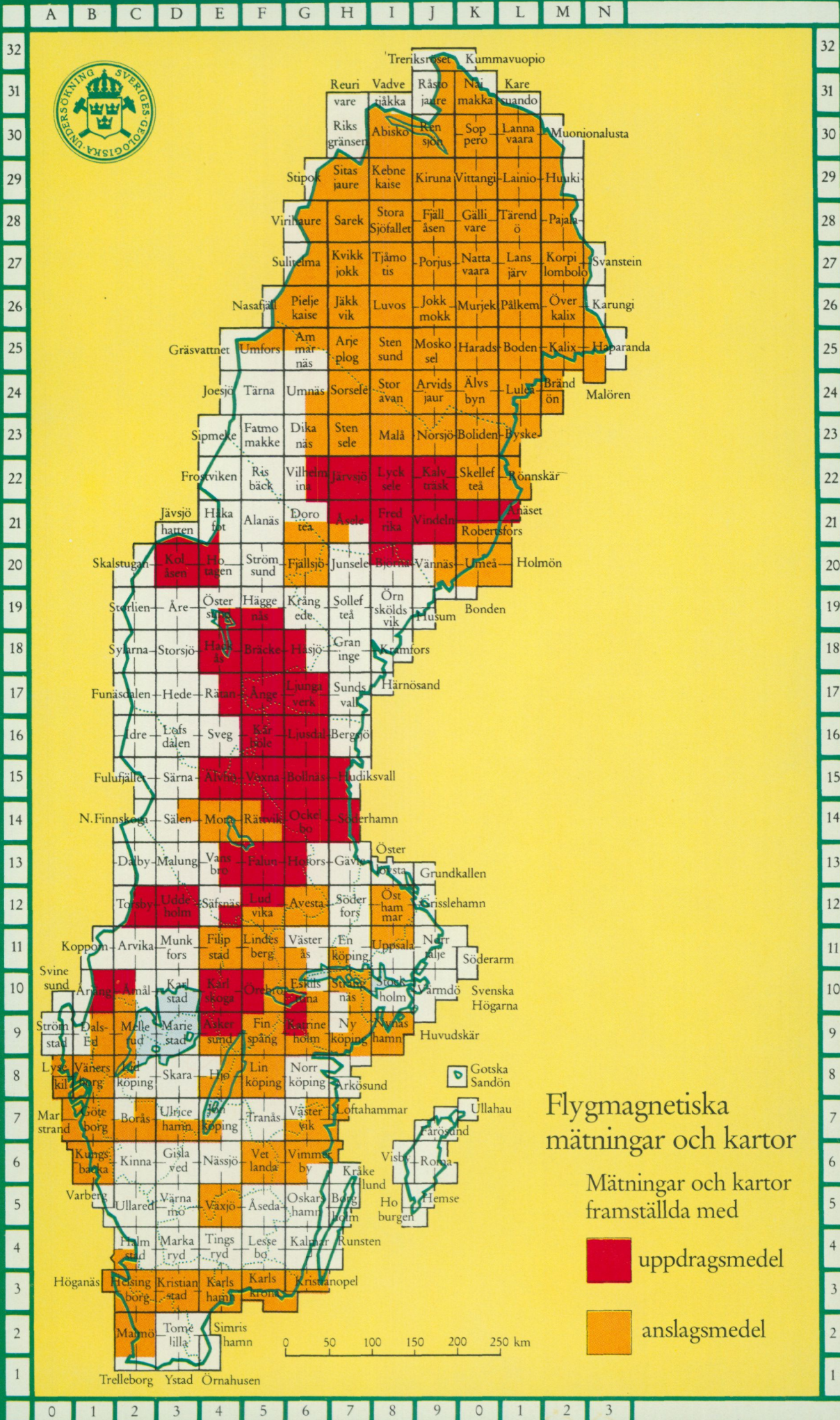


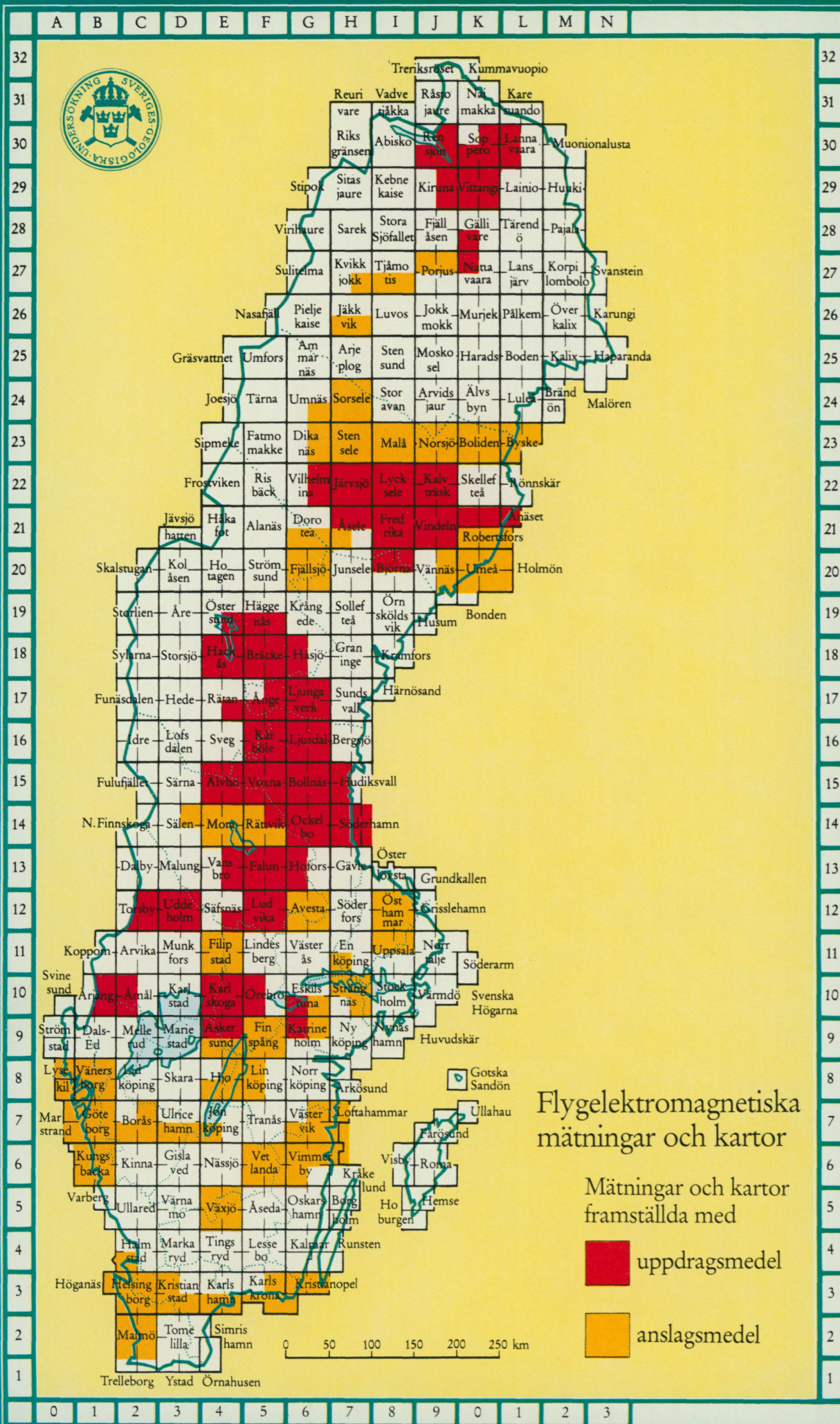
0 1 2 3 4 5 6 7 8 9 0 1 2 3



Berggrund  
Läns- och  
översiktskartor  
Serie Ba · Serie Ca

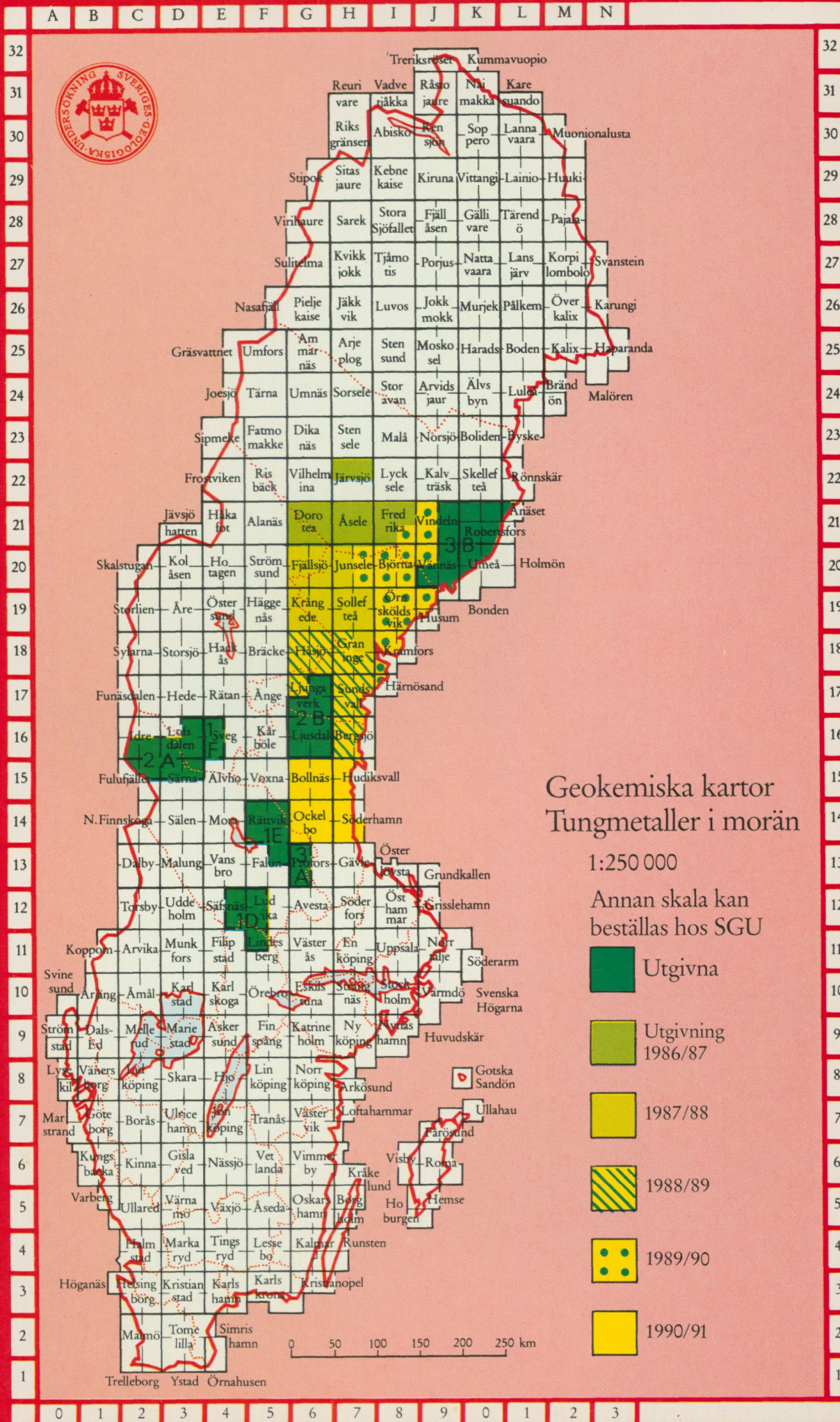
- Utgivna
- Utgivning 1986/87
- 1987/88
- 1988/89
- 1989/90
- 1990/91









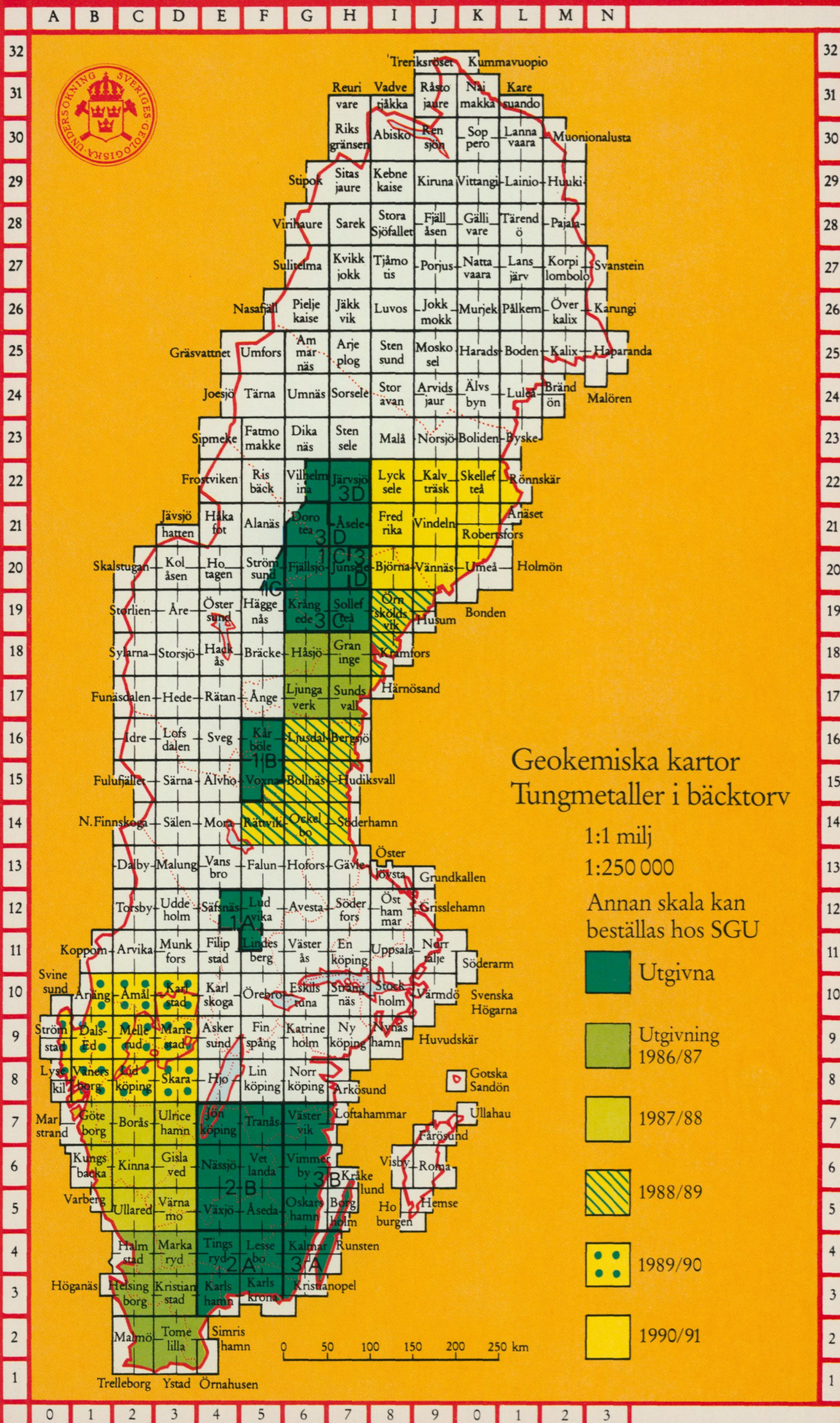


### Geokemiska kartor Tungmetaller i morän

1:250 000

Annan skala kan  
beställas hos SGU

- Utgivna
- Utgivning 1986/87
- 1987/88
- 1988/89
- 1989/90
- 1990/91



Våra kartor och publikationer beställer Du från

Liber Distribution  
162 89 Stockholm

08/739 91 30

