




# Publikationskatalog



**SGU**

Sveriges Geologiska Undersökning

**1999**

**Ytterligare information om SGUs publikationer  
kan fås från SGUs bibliotek, tel. 018-17 90 00.**

**Mer allmän information om SGU  
kan erhållas på SGUs hemsida:  
<http://www.sgu.se>**

**För prisuppgifter och beställningar hänvisas till  
SGUs Kundtjänst, tel. 17 90 00,  
fax. 018-17 93 70,  
e-post: [kundservice@sgu.se](mailto:kundservice@sgu.se)**

*Fotografier på omslaget:*

*Uppre t.v.* Obsidianflöde på Glasberget i Rakkurområdet,  
Norrbottnen. Foto P. Weihed.

*T.h.* Öglunda källa på Billingen i Västergötland.  
Foto C.-F. Müllern.

*Nere t.v.* Isälvs sediment i Ödskölts moar i Dalsland.  
Foto C. Fredén.

Layout och redigering: Agneta Ek, SGU  
Omslag: Jeanette Bergman Weihed  
Tryckning: Elanders Gotab AB, 1999

## INNEHÅLL

<b>PUBLIKATIONSREGISTER</b> .....	2
<b>INDEX OF PUBLICATIONS</b>	
<b>Serie Aa.</b> Kombinerade jord- och bergartskartor i skala 1:50 000 med beskrivning .....	2
<i>Combined Quaternary and Petrological maps with description. Map scale 1:50 000.</i>	
<b>Serie A1a.</b> Berggrundskartor i skala 1:200 000 med beskrivning .....	3
<i>Petrological maps with description. Map scale 1:200 000.</i>	
<b>Serie Ab.</b> Kombinerade jord- och bergartskartor i skala 1:200 000 med beskrivning .....	3
<i>Combined Quaternary and Petrological maps with description. Map scale 1:200 000.</i>	
<b>Serie Ac.</b> Kombinerade jord- och bergartskartor i skala 1:100 000 med beskrivning .....	4
<i>Combined Quaternary and Petrological maps with description. Map scale 1:100 000.</i>	
<b>Serie Ad.</b> Agrogeologiska kartblad i skala 1:20 000 med beskrivning .....	4
<i>Agrogeological maps with description. Map scale 1:20 000.</i>	
<b>Serie Ae.</b> Jordartskartor i skala 1:50 000 med beskrivning .....	4
<i>Maps of Quaternary deposits with description. Map scale 1:50 000.</i>	
<b>Serie Af.</b> Berggrundskartor och geofysikkartor i skala 1:50 000 med beskrivning .....	5
<i>Maps of solid rocks and geophysics with description. Map scale 1:50 000.</i>	
<b>Serie Ag.</b> Hydrogeologiska kartor i skalorna 1:50 000, 1:100 000 och 1:250 000 med beskrivning .....	7
<i>Hydrogeological maps with description. Map scales 1:50 000, 1:100 000 and 1:250 000.</i>	
<b>Serie Ah.</b> Länskartor. Grundvatten- (hydrogeologiska) kartor i skala 1:250 000 med beskrivning .....	7
<i>County maps. Hydrogeological maps with description. Map scale 1:250 000.</i>	
<b>Serie Ai.</b> Berggrundskartor (för prospektering) i skala 1:50 000 .....	7
<i>Maps of solid rocks (prospecting maps). Map scale 1:50 000.</i>	
<b>Serie Ak.</b> Jordarts- (kvartär-) geologiska kartor i skala 1:50 000 och 1:100 000 (med beskrivning där så anges) ....	8
<i>Maps of Quaternary deposits (some with description).</i>	
<b>Serie Am.</b> Maringeologiska kartor i skala 1:100 000 med beskrivning .....	9
<i>Marine geological maps with descriptions. Map scale 1:100 000.</i>	
<b>Serie An.</b> Grundvattenkartor i skala 1:50 000 (digitala) .....	9
<i>Hydrogeological maps. Scale 1:50 000 (digital).</i>	
<b>Serie Ba.</b> Översiktliga jordartskartor och berggrundskartor i skala 1:20 000–1:2 000 000 .....	9
<i>Regional Quaternary and petrological maps. Scales 1:20 000–1:2 000 000.</i>	
<b>Serie Bb.</b> Specialkartor med beskrivning .....	10
<i>Special maps with description.</i>	
<b>Serie C.</b> Research Papers – Forskningsrapporter .....	10
<i>Research Papers.</i>	
<b>Serie Ca.</b> Research Papers – Forskningsrapporter .....	24
<i>Research Papers.</i>	
<b>Serie Cb.</b> Jordmagnetiska kartor i skala 1:2 500 000 .....	26
<i>Earth magnetic maps. Scale 1:2 500 000.</i>	
<b>Serie D.</b> Torvmarkskartor i skala 1:100 000 med beskrivning .....	26
<i>Maps of peat deposits with description, scale 1:100 000</i>	
<b>Rapporter och meddelanden</b> .....	26
<i>Reports and bulletins</i>	
<b>FÖRFATTARREGISTER</b> .....	29
<b>INDEX OF AUTHORS</b>	
<b>REFERENSREGISTER</b> .....	56
<b>REFERENCES</b>	

\* utgången (out of print)

## Serie Aa

### Kombinerade jord- och bergartskartor med beskrivning, skala 1:50 000

### Combined Quaternary and bedrock maps with description, scale 1:50 000

Nr

- \*1 **Westerås.** 1861. V. Karlsson. Beskrivning 1862.  
\*2 **Arboga.** 1862. E. Sidenbladh.  
\*3 **Skultuna.** 1862. O.F. Kugelberg.  
\*4 **Södertelge.** 1862. A.E. Törnebohm.  
\*5 **Eskilstuna.** 1862. V. Karlsson. Beskrivning 1863.  
\*6 **Stockholm.** 1863. J.O. Fries. A.H. Wahlqvist & A.E. Törnebohm.  
7 **Enköping.** 1863. O.F. Kugelberg.  
\*8 **Fånö.** 1863. A.E. Törnebohm.  
\*9 **Säfstaholm.** 1863. E. Sidenbladh. Beskrivning 1864.  
10 **Ångsö.** 1863. J.O. Fries och V. Karlsson. Beskrivning 1864.  
11 **Köping.** 1864. V. Karlsson.  
\*12 **Hellefors.** 1864. O.F. Kugelberg.  
\*13 **Lindholm.** 1864. C.W. Pajjkull.  
14 **Lindsbro.** 1865. E. Erdmann.  
15 **Skattmansö.** 1865. D. Hummel.  
\*16 **Sigtuna.** 1865. O. Gumælius & C.W. Pajjkull. Beskrivning 1868.  
\*17 **Malmköping.** 1865. A.E. Törnebohm.  
\*18 **Strengnäs.** 1865. V. Karlsson & J.O. Fries.  
19 **Ramnäs.** 1866. M. Stolpe.  
20 **Wärgårda.** 1866. J.O. Fries.  
\*21 **Ulricehamn.** 1866. A.E. Törnebohm.  
22 **Eriksberg.** 1867. D. Hummel.  
\*23 **Nyköping.** 1867. E. Erdmann.  
24 **Tärna.** 1867. E. Sidenbladh.  
25 **Sämsholm.** 1867. J.O. Fries.  
\*26 **Sala.** 1868. O. Gumælius.  
\*27 **Rånäs.** 1868. E. Sidenbladh.  
\*28 **Borås.** 1868. M. Stolpe.  
\*29 **Leufsta.** 1868. A.H. Wahlqvist.  
\*30 **Eggegrund.** 1868. A.H. Wahlqvist.  
\*31 **Uppsala.** 1869. M. Stolpe.  
\*32 **Örbyhus.** 1869. M. Stolpe.  
\*33 **Svenljunga.** 1869. V. Karlsson. Beskrivning 1869.  
\*34 **Åmål.** 1870. A.E. Törnebohm.  
\*35 **Baldersnäs.** 1870. D. Hummel & E. Erdmann.  
\*36 **Vingershamn.** 1870. A.E. Törnebohm.  
\*37 **Upperud.** 1870. A.E. Törnebohm.  
\*38 **Degeberg.** 1870. V. Karlsson.  
\*39 **Rådanefors.** 1870. V. Karlsson & A.H. Wahlqvist.  
\*40 **Wenersborg.** 1870. E. Sidenbladh.  
\*41 **Wiskafors.** 1870. J.O. Fries.  
\*42 **Engelsberg.** 1871. O. Gumælius.  
\*43 **Salsta.** 1871. A.L.Th. Pettersson.  
\*44 **Rydboholm.** 1871. E. Erdmann.  
\*45 **Hörningsholm.** 1871. M. Stolpe.  
\*46 **Riddarhyttan.** 1872. V. Karlsson. Beskrivning 1873.  
\*47 **Linde.** 1872. D. Hummel. Beskrivning 1873.  
\*48 **Örebro.** 1872. O. Gumælius. Beskrivning 1873.  
\*49 **Segersjö.** 1873. V. Karlsson.  
\*50 **Årsta.** 1873. L. Palmgren. Beskrivning 1873.  
\*51 **Nynäs.** 1873. L. Palmgren. Beskrivning 1874.  
\*52 **Trosa.** 1873. D. Hummel. Beskrivning 1874.  
\*53 **Björksund.** 1873. M. Stolpe. Beskrivning 1874.  
\*54 **Riseberga.** 1874. M. Stolpe. Beskrivning 1874.  
\*55 **Latorp.** 1875. G. Linnarsson.  
\*56 **Nora.** 1875. O. Gumælius.  
\*57 **Stafsjö.** 1875. A.G. Nathorst. Beskrivning 1877.  
\*58-59 **Sandhamn & Tärnskär.** 1876. A.G. Nathorst. Beskrivning 1877.  
\*60 **Båstad.** 1875. D. Hummel. Beskrivning 1877.  
\*61 **Hessleholm.** 1876. A. Lindström. Beskrivning 1877.  
\*62 **Claestorp.** 1876. V. Karlsson. Beskrivning 1877.  
\*63 **Brefven.** 1876. E. Erdmann. Beskrivning 1878.  
64 **Gottenvik.** 1877. A.G. Nathorst. Beskrivning 1878.  
65-66 **Landsort & Källskären.** 1878. A.G. Nathorst.  
\*67 **Herrevadskloster.** 1878. A. Lindström.  
\*68 **Linderöd.** 1878. V. Karlsson. Beskrivning 1879.  
\*69 **Hjulsjö.** 1879. A. Blomberg.  
\*70 **Tjällmo.** 1878. M. Stolpe. Beskrivning 1881.  
\*71 **Norrköping.** 1879. M. Stolpe.  
\*72 **Möja.** 1879. N.O. Holst.  
\*73 **Gustafsberg.** 1880. A.G. Nathorst. Beskrivning 1881.  
\*74 **Helsingborg.** 1879. E. Erdmann. Beskrivning 1881.  
\*75 **Landskrona.** 1879. E. Erdmann. Beskrivning 1881.  
\*76 **Engelholm.** 1880. A. Lindström.  
\*77-78 **Kullen & Höganäs.** 1880. A. Lindström.  
\*79 **Norsholm.** 1880. G.A. Carlsson.  
\*80-81 **Dalarö & Utö.** 1880. N.O. Holst. Beskrivning 1882.  
\*82 **Finspång.** 1880. M. Stolpe. Beskrivning 1881.  
\*83 **Vreta kloster.** 1881. G. Linnarsson och S.A. Tullberg. Beskrivning 1882.  
\*84 **Askersund.** 1883. E. Erdmann. Beskrivning 1889.  
\*85 **Kristianstad.** 1881. A.G. Nathorst. Beskrivning 1882.  
\*86 **Övedskloster.** 1881. S.A. Tullberg. Beskrivning 1882.  
\*87 **Trolleholm.** 1882. A.G. Nathorst. Beskrivning 1885.  
\*88 **Vaxholm.** 1883. E. Svedmark.  
\*89-90 **Sv. stenarne & Sv. högarna.** 1883. N.O. Holst.  
\*91 **Malmö.** 1884. J. Jönsson.  
\*92 **Lund.** 1886. G. De Geer. Beskrivning 1884.  
\*93 **Furusund.** 1884. E. Svedmark. Beskrivning 1885.  
\*94 **Norrtelge.** 1885. E. Svedmark. Beskrivning 1887.  
\*95 **Rådmanö.** 1884. E. Svedmark. Beskrivning 1885.  
\*96 **Grundkallegrundet.** 1885. F. Svenonius.  
\*97 **Svartklubben.** 1887. N.O. Holst.  
98-99 **Forsmark & Björn.** 1887. F. Svenonius.  
\*100 **Penningby.** 1888. A. Blomberg. Beskrivning 1889.  
\*101 **Öregrund.** 1886. A. Blomberg.  
\*102 **Motala.** 1887. J. Jönsson.  
\*103 **Bäckaskog.** 1889. G. De Geer.  
104 **Alunda.** 1889. A. Blomberg.  
\*105 **Vidtsköfle,**  
\*106 **Karlshamn (Skånedelen) &**  
\*107 **Sölvesborg (Skånedelen).** 1889. G. De Geer.  
\*108 **Glomåkra.** 1892. A. Blomberg.  
\*109 **Simrishamn.** 1892. N.O. Holst.  
\*110 **Sandhammaren.** 1895. J.C. Moberg.  
\*111 **Grisslehamn.** 1895. E. Erdmann.  
\*112 **Skånör.** 1894. N.O. Holst. Beskrivning 1895.  
\*113 **Vittsjö.** 1895. A. Blomberg.  
\*114 **Örkelljunga.** 1898. A. Lindström.  
\*115 **Medevi.** 1900. A. Blomberg. Beskrivning 1901.  
\*116 **Skara.** 1900. H. Munthe. Beskrivning 1903.  
\*117 **Ystad.** 1902. N.O. Holst.  
\*118 **Loka.** 1903. A. Blomberg.  
119 **Sommenäs.** 1903. E. Svedmark. Beskrivning 1904.  
\*120 **Falköping.** 1905. H. Munthe. Beskrivning 1906.  
\*121 **Sköfde.** 1905. H. Munthe.  
121 **Sköfde.** 1928. 2. uppl. H. Munthe, A.H. Westergård & G. Lundqvist.  
\*122 **Kristinehamn.** 1903. A. Blomberg.  
\*123 **Jönköping.** 1907. H. Munthe och A. Gavelin.  
\*124 **Björneborg.** 1904. A. Blomberg.  
\*125 **Tidaholm.** 1903. H. Munthe. Beskrivning 1906.  
126 **Ankarsrum.** 1904. F. Svenonius. Beskrivning 1905.  
\*127 **Loftahammar.** 1904. A. Gavelin.  
\*128 **Skagersholm.** 1904. A. Blomberg.  
\*129 **Eksjö.** 1912. H. Hedström. Beskrivning 1917.  
\*130 **Vadstena.** 1906. A. Blomberg. Beskrivning 1905.  
131 **Gällö.** 1906. A. Blomberg.  
\*132 **Hjo.** 1906. A. Blomberg.  
133 **Vimmerby.** 1905. E. Svedmark. Beskrivning 1906.  
134 **Svinhult.** 1905. E. Svedmark. Beskrivning 1907.  
\*135 **Tranås.** 1906. A. Gavelin. Beskrivning 1912.  
136 **Furuholmarna.** 1917. S. Johansson & H.E. Johansson.  
\*137 **Västervik.** 1907. F. Svenonius.  
\*138 **Böringe kloster.** 1908. N.O. Holst. Beskrivning 1911.  
\*139 **Töreboda.** 1915. A.H. Westergård & H.E. Johansson.  
140 **Boxholm.** 1907. A. Blomberg.

- \*141 **Linköping**. 1912. A. Blomberg. Beskrivning 1909.
- \*142 **Sövdeborg**. 1919. H. Munthe, H.E. Johansson & K.A. Grönwall. Beskrivning 1920.
- 143 **Värmlandsnäs**. 1919. R. Sandegren & H.E. Johansson. Beskrivning 1920.
- 144 **Nyed**. 1929. N.H. Magnusson & G. Assarsson.
- 145 **Otterbäcken**. 1916. R. Sandegren & H.E. Johansson.
- \*146 **Trelleborg**. 1912. A.H. Westergård.
- \*147 **Gamleby**. 1915. F. Svenonius. Beskrivning 1914.
- 148 **Mässvik**. 1919. R. Sandegren & H.E. Johansson. Beskrivning 1920.
- 149 **Kisa**. 1913. E. Svedmark.
- 150 **Mjölby**. 1922. N.H. Magnusson, H. Munthe & S. Rosén.
- 151 **Väse**. 1922. R. Sandegren, A. Högbom & F. Svenonius.
- \*152 **Burgsvik jämte Hoburgen och Ytterholmarna**. 1922. H. Munthe.
- 153 **Torönsborg**. 1923. B. Asklund & R. Sandegren.
- 154 **Strålnäs**. 1924. N.H. Magnusson, G. Ekström & G. Lundqvist.
- 155 **Åtvidaberg**. 1924. R. Sandegren, N. Sundius & G. Lundqvist.
- 156 **Ronehamn**. 1923. H. Munthe, J.E. Hede & L. von Post. Beskrivning 1925.
- 157 **Skrikerum**. 1926. R. Sandegren & N. Sundius.
- 158 **Valdemarsvik**. 1928. R. Sandegren & N. Sundius.
- 159 **Gusum**. 1928. B. Asklund, G. Ekström & G. Assarsson.
- 160 **Klintehamn**. 1927. H. Munthe, J.E. Hede & G. Lundqvist. Beskrivning 1924.
- \*161 **Gotska Sandön**. 1924. H. Munthe.
- 162 **Karlsborg**. 1925. A.H. Westergård, H.E. Johansson & N. Willén. Beskrivning 1926.
- 163 **Mariestad**. 1925. A.H. Westergård, A. Högbom & N. Willén.
- 164 **Hemse**. 1925. H. Munthe, J.E. Hede & L. von Post. Beskrivning 1927.
- 165 **Filipstad**. 1927. N.H. Magnusson & E. Granlund. Beskrivning 1928.
- 166 **Lurö**. 1927. R. Sandegren.
- 167 **Säffle**. 1928. N.H. Magnusson & L. von Post. Beskrivning 1929.
- 168 **Malingsbo**. 1930. A. Högbom & G. Lundqvist.
- \*169 **Slite**. 1928. H. Munthe, J.E. Hede & G. Lundqvist.
- 170 **Katthamarsvik**. 1929. H. Munthe, J.E. Hede & G. Lundqvist.
- 171 **Kappelshamn**. 1933. H. Munthe, J.E. Hede & G. Lundqvist.
- 172 **Lugnås**. 1931. G. Lundqvist, A. Högbom & A.H. Westergård.
- 173 **Göteborg**. 1931. R. Sandegren & H.E. Johansson.
- 174 **Karlstad**. 1933. N.H. Magnusson & R. Sandegren.
- 175 **Nya Kopparberget**. 1932. N.H. Magnusson & G. Lundqvist.
- 176 **Storvik**. 1934. B. Asklund & R. Sandegren.
- \*177 **Grängesberg**. 1933. N.H. Magnusson & G. Lundqvist.
- 178 **Gävle**. 1936. R. Sandegren, B. Asklund & A.H. Westergård. Beskrivning 1939.
- 179 **Forshaga**. 1937. R. Sandegren & N.H. Magnusson.
- 180 **Färö**. 1936. H. Munthe, J.E. Hede & G. Lundqvist.
- 181 **Smedjebacken**. 1937. G. Lundqvist & S. Hjelmqvist.
- \*182 **Lidköping**. 1941. S. Johansson, N. Sundius & A.H. Westergård. Beskrivning 1943.
- 183 **Visby och Lummelunda**. 1940. G. Lundqvist, J.H. Hede & N. Sundius.
- 184 **Hedemora**. 1941. G. Lundqvist & S. Hjelmqvist.
- 185 **Horndal**. 1943. R. Sandegren & B. Asklund.
- 186 **Möklinta**. 1943. R. Sandegren & B. Asklund. Beskrivning 1946.
- 187 **Värvik**. 1947. W. Larsson & R. Sandegren. Beskrivning 1956.
- 188 **Avesta**. 1946. G. Lundqvist & S. Hjelmqvist.
- 189 **Falun**. 1948. O. Kulling & S. Hjelmqvist.
- 190 **Söderfors**. 1948. R. Sandegren & B. Asklund.
- 191 **Untra**. 1949. R. Sandegren & P.H. Lundegårdh.
- 192 **Onsala**. 1952. R. Sandegren & P.H. Lundegårdh.

- 193 **Gränna**. 1920. P. Geijer, B. Collini, H. Munthe & R. Sandegren. Beskrivning 1951.
- 194 **Säter**. 1952. S. Hjelmqvist & G. Lundqvist. Beskrivning 1953.
- 195 **Särö**. 1953. P.H. Lundegårdh & R. Sandegren.
- 196 **Västerås**. 1953. P.H. Lundegårdh & G. Lundqvist. Beskrivning 1954.
- 197 **Laholm**. 1955. C. Caldenius & W. Larsson. Beskrivning 1968.
- 198 **Halmstad**. 1955. C. Caldenius, W. Larsson, G. Linnman, E. Mohrén & H. Tullström. Beskrivning 1966.
- 199 **Uppsala**. 1956. P.H. Lundegårdh & G. Lundqvist.
- 200 **Eskestuna**. 1959. P.H. Lundegårdh & G. Lundqvist.
- 201 **Levene**. 1965. E. Mohrén & W. Larsson. Beskrivning 1974.

### Serie A<sub>1a</sub> Berggrundskartor med beskrivning, skala 1:200 000 Bedrock maps with description, scale 1:200 000

Nr

- \*1 & 2 Omfattande de topografiska kartbladen **Landskrona, Lund, Kristianstad, Malmö, Ystad, Simrishamn**. 1904. A.E. Törnebohm och A. Hennig.
- \*5 Omfattande de topografiska kartbladen **Lessebo, Kalmar, Karlskrona, Ottenby (samt Utklipporna)**. 1906. H. Hedström och C. Wiman.

### Serie Ab Kombinerade jord- och bergartskartor med beskrivning, skala 1:200 000 Combined Quaternary and bedrock maps with description, scale 1:200 000

Nr

- \*1 **Huseby**. 1875. D. Hummel. Beskrivning 1906.
- \*2 **Ljungby**. 1877. D. Hummel.
- \*3 **Vexjö**. 1877. D. Hummel.
- \*4 **Lessebo**. 1878. N.O. Holst. Beskrivning 1879.
- \*5 **Ölmestad**. 1879. A. Blomberg.
- \*6 **Nissafors**. 1880. A. Blomberg.
- \*7 **Borås**. 1883. A. Lindström.
- \*8 **Hvetlanda**. 1885. N.O. Holst.
- \*9 **Särö**. 1883. A. Blomberg.
- \*10 **Kungsbacka**. 1884. A. Blomberg. Beskrivning 1883.
- \*11 **Venersborg**. 1887. A. Lindström.
- \*12 **Halmstad**. 1887. H. Lundbohm.
- \*13 **Varberg**. 1892. E. Svedmark. Beskrivning 1893.
- \*14 **Nydala**. 1892. M. Stolpe.
- \*15 **Lenhofda**. 1891. N.O. Holst. Beskrivning 1893.

## Serie Ac

### Kombinerade jord- och bergartskartor med beskrivning, skala 1:100 000

#### Combined Quaternary and bedrock maps with description, scale 1:100 000

Nr

- \*1 **Strömstad med Koster.** 1900. G. De Geer. Beskrivning 1902.
- \*2 **Fjellbacka.** 1901. E. Svedmark. Beskrivning 1902.
- \*3 **Uddevalla.** 1901. A. Lindström. Beskrivning 1902.
- \*4 **Göteborg.** 1901. A. Blomberg. Beskrivning 1902.
- \*5 **Oskarshamn samt Ölandsdelen av Böda.** 1903. E. Svedmark och C. Wiman. Beskrivning 1904.
- \*6 **Kalmar.** 1901. H. Munthe. Beskrivning 1902.
- 7 **Ottenby.** 1902. H. Munthe.
- \*8 **Mönsterås med Högby.** 1903. H. Munthe & H. Hedström. Beskrivning 1904.
- 9 **Hamra.** 1905. (Utan beskrivning.)
- 34 **Ulricehamn** (kvartärgeologisk karta). 1894.

## Serie Ad

### Agrogeologiska kartblad med beskrivning, skala 1:20 000

#### Agrogeological maps with description, scale 1:20 000

Nr

- 1 **Hardeberga.** 1947. G. Ekström.
- 2 **Lund.** 1953. G. Ekström.
- 3 **Revinge.** 1961. G. Ekström.
- 4 **Löberöd.** 1960. G. Ekström.
- 5 **Örtofta.** 1961. G. Ekström.
- 6 **Kävlinge.** 1966. G. Ekström & E. Mohrén.
- 7 **Teckomatorp.** 1955. (Utan beskrivning.)
- 8 **Trollenäs.** 1955. (Utan beskrivning.)
- 9 **Bosjökloster.** 1956. (Utan beskrivning.)
- 10 **Bjärred.** 1966. (Utan beskrivning.)

## Serie Ae

### Jordartskartor med beskrivning, skala 1:50 000

#### Maps of Quaternary deposits with descriptions, scale 1:50 000

1–16 med förenklad berggrund

Nr

- 1 **Stockholm NO.** 1964. H. Möller & G. Stålhös.
- 2 **Stockholm NV.** 1965. H. Möller & G. Stålhös.
- 3 **Stockholm SO.** 1968. H. Möller & G. Stålhös. Beskrivning 1969.
- 4 **Stockholm SV.** 1969. H. Möller & G. Stålhös.
- 5 **Örebro SV.** 1972. E. Fromm.
- 6 **Örebro NV.** 1970. E. Magnusson.
- 7 **Örebro NO.** 1972. E. Magnusson & R. Gorbatshev.
- 8 **Örebro SO.** 1972. E. Magnusson & P.H. Lundegårdh.
- 9 **Uppsala SV.** 1970. H. Möller & G. Stålhös. Beskrivning 1971.

- 10 **Uppsala SO.** 1974. H. Möller & G. Stålhös.
- 11 **Nyköping SV.** 1972. I. Lundström & C. Persson.
- 12 **Nyköping SO.** 1973. C. Persson & I. Lundström.
- 13 **Linköping SO.** 1973. H.G. Johansson & R. Gorbatshev.
- 14 **Norrköping NV.** 1972. R. Bergström & K.-A. Kornfält. Beskrivning 1973.
- 15 **Norrköping NO.** 1973. R. Bergström & A. Wikström. Beskrivning 1975.
- 16 **Helsingborg SV.** 1974. L. Adrielsson, E. Mohrén & E. Daniel. Beskrivning 1981.
- 17 **Vänersborg NO.** 1974. C. Fredén.
- 18 **Eskilstuna NV.** 1975. E. Magnusson.
- 19 **Linköping NO.** 1975. E. Fromm. Beskrivning 1976.
- 20 **Enköping SO.** 1975. H. Möller. Beskrivning 1977.
- 21 **Nyköping NO.** 1975. C. Persson.
- 22 **Hjo NO.** 1975. H.G. Johansson.
- 23 **Trelleborg NV/Malmö SV.** 1975. B. Ringberg.
- 24 **Linköping NV.** 1976. H.G. Johansson.
- 25 **Höganäs NO/Helsingborg NV.** 1976. E. Daniel. Beskrivning 1978.
- 26 **Göteborg SO.** 1976. E. Magnusson. Beskrivning 1978.
- 27 **Malmö NV.** 1976. B. Ringberg.
- 28 **Enköping SV.** 1976. H. Möller. Beskrivning 1985.
- 29 **Katrineholm SV.** 1976. C. Persson.
- 30 **Lindesberg SV.** 1977. E. Magnusson. Beskrivning 1978.
- 31 **Nynäshamn NV/SV.** 1977. C. Persson. Gemensam beskrivning för Ae 31 & Ae 32.
- 32 **Nynäshamn NO/SO.** 1977. C. Persson. Gemensam beskrivning för Ae 31 & Ae 32.
- 33 **Trelleborg NO.** 1977. E. Daniel.
- 34 **6B Kungsbacka NO.** 1978. C. Fredén. Beskrivning 1983.
- 35 **11G Västerås SV.** 1978. E. Magnusson. Beskrivning 1979.
- 36 **8F Linköping SV.** 1979. H.G. Johansson.
- 37 **10E Karlskoga SO.** 1979. B. Ericsson.
- 38 **2C Malmö SO.** 1979. B. Ringberg. Beskrivning 1980.
- 39 **10H Strängnäs SO.** 1979. S. Björnbom. Beskrivning 1981.
- 40 **7B Göteborg NO.** 1979. C. Fredén. Beskrivning 1986.
- 41 **9G Katrineholm NV.** 1980. C. Persson.
- 42 **3C Helsingborg NO.** 1980. E. Daniel.
- 43 **4G Kalmar NO/4H Runsten NV.** 1980. L. Rudmark.
- 44 **8E Hjo SO.** 1980. S.-I. Svantesson. Beskrivning 1981.
- 45 **5H Borgholm SV.** 1981. L. Rudmark.
- 46 **9G Katrineholm SO.** 1982. C. Persson.
- 47 **9G Katrineholm NO.** 1982. C. Persson.
- 48 **8B Vänersborg SO.** 1982. C. Fredén. Beskrivning 1984.
- 49 **11F Lindesberg SO.** 1982. E. Magnusson.
- 50 **10E Karlskoga SV.** 1982. B. Ericsson & E. Lidén.
- 51 **3C Helsingborg SO.** 1982. B. Ringberg. Beskrivning 1984.
- 52 **9H Nyköping NV.** 1982. G. Bergh.
- 53 **12I Östhammar SV.** 1982. C. Persson.
- 54 **10E Karlskoga NV.** 1983. B. Ericsson & K. Grånäs.
- 55 **5H Borgholm NV/NO.** 1983. L. Rudmark.
- 56 **6B Kungsbacka SO.** 1983. T. Påsse. Beskrivning 1986.
- 57 **8H Arkösund SV/SO.** 1983. S.-I. Svantesson.
- 58 **7C Borås SO.** 1983. A. Hilldén. Beskrivning 1984.
- 59 **7E Jönköping SV.** 1984. S.-I. Svantesson. Beskrivning 1985.
- 60 **10H Strängnäs NV.** 1984. S. Björnbom. Beskrivning 1983.
- 61 **12I Östhammar NV.** 1984. C. Persson.
- 62 **4G Kalmar NV.** 1984. L. Rudmark.
- 63 **7A Marstrand NO/7B Göteborg NV.** 1984. C. Fredén. Beskrivning 1987.
- 64 **11G Västerås SO.** 1984. E. Magnusson.
- 65 **2D Tomelilla SO/2E Simrishamn SV.** 1985. E. Daniel. Gemensam beskrivning för Ae 65 & Ae 66, 1986.
- 66 **1D Ystad NO/1E Örnahusen NV.** 1985. E. Daniel. Gemensam beskrivning för Ae 65 & Ae 66, 1986.
- 67 **8G Norrköping SO.** 1986. T. Söderlund.
- 68 **10H Strängnäs NO.** 1985. S. Björnbom.
- 69 **8J-K Gotska Sandön.** 1984. H. Agrell. Beskrivning 1987.

- 70 **4G Kalmar SO/4H Runsten SV.** 1985. L. Rudmark. Gemensam beskrivning för Ae 70 & Ae 71, 1986.
- 71 **3G Kristianopol NO.** 1984. L. Rudmark. Gemensam beskrivning för Ae 70 & Ae 71, 1986.
- 72 **7A Marstrand SO/7B Göteborg SV.** 1985. P. Adrielsson & C. Fredén. Beskrivning 1987.
- 73 **12I Östhammar NO.** 1985. C. Persson.
- 74 **12H Söderfors NV.** 1985. K. Grånäs.
- 75 **Gislaved NV.** 1985. A. Hilldén. Beskrivning 1988.
- 76 **13I Österlövsta SO/13J Grundkallen SV.** 1986. C. Persson. Gemensam beskrivning för Ae 76 & Ae 77.
- 77 **13I Österlövsta SV.** 1986. C. Persson. Gemensam beskrivning för Ae 76 & Ae 77.
- 78 **3D Kristianstad SV.** 1986. B. Ringberg.
- 79 **10G Eskilstuna SV.** 1986. E. Magnusson.
- 80 **5D Värnamo SO.** 1986. E. Daniel.
- 81 **8G Norrköping SV.** 1986. S.-I. Svantesson.
- 82 **10H Strängnäs SV.** 1986. H. Möller. Beskrivning 1987.
- 83 **7D Ulricehamn SV.** 1986. A. Hilldén. Beskrivning 1990.
- 84 **5G Oskarshamn SO.** 1988. L. Rudmark.
- 85 **2C Malmö NO.** 1987. B. Ringberg.
- 86 **5B Varberg SO/5C Ullared SV.** 1987. T. Pässe. Beskrivning 1988.
- 87 **12H Söderfors NO.** 1987. B. Ericsson & E. Lidén. Beskrivning 1988.
- 88 **3D Kristianstad SO.** 1987. B. Ringberg. Beskrivning 1991.
- 89 **10G Eskilstuna SO.** 1987. E. Magnusson.
- 90 **12I Östhammar SO.** 1989. C. Persson. Beskrivning 1988.
- 91 **8H Arkösund NV.** 1988. S.-I. Svantesson.
- 92 **9F Finspång NV.** 1989. S. Björnbom.
- 93 **5D Värnamo SV.** 1988. C. Fredén.
- 94 **5G Oskarshamn NO.** 1992. L. Rudmark. Beskrivning ej klar.
- 95 **6B Kungsbacka SV.** 1988. P. Adrielsson & F. Klingberg. Gemensam beskrivning för Ae 95 & Ae 96, 1989.
- 96 **6B Kungsbacka NV.** 1988. P. Adrielsson & F. Klingberg. Gemensam beskrivning för Ae 95 & Ae 96, 1989.
- 97 **7H Loftahammar NV.** 1988. S.-I. Svantesson. Beskrivning 1989.
- 98 **12J Grisslehamn NV.** 1988. C. Persson.
- 99 **2D Tomelilla SV.** 1989. E. Daniel. Gemensam beskrivning för Ae 99 & Ae 100, 1992.
- 100 **1D Ystad NV.** 1989. E. Daniel. Gemensam beskrivning för Ae 99 & Ae 100, 1992.
- 101 **5E Växjö SV.** 1990. E. Daniel. Beskrivning 1989.
- 102 **5B Varberg NO.** 1989. T. Pässe. Beskrivning 1990.
- 103 **10G Eskilstuna NO.** 1989. E. Magnusson.
- 104 **12H Söderfors SO.** 1989. K. Grånäs. Beskrivning 1990.
- 105 **12J Grisslehamn SV.** 1990. C. Persson.
- 106 **3E Karlshamn SV.** 1990. B. Ringberg. Beskrivning 1991.
- 107 **7C Borås NO.** 1990. C. Fredén.
- 108 **5G Oskarshamn SV.** 1992. L. Rudmark. Beskrivning ej klar.
- 109 **7D Ulricehamn SO.** 1991. A. Hilldén. Beskrivning 1992.
- 110 **11H Enköping NO.** 1991. S.-I. Svantesson.
- 111 **3D Kristianstad NV.** 1992. B. Ringberg.
- 112 **7G Västervik NO.** 1992. S.-I. Svantesson. Beskrivning 1993.
- 113 **11I Uppsala NV.** 1992. H. Möller. Beskrivning 1993.
- 114 **7C Borås NV.** 1994. C. Fredén. Beskrivning 1997.
- 115 **5C Ullared SO.** 1992. T. Pässe. Beskrivning 1993.
- 116 **3E Karlshamn SO.** 1993. M. Persson. Beskrivning 1995.
- 117 **11G Västerås NO.** 1994. E. Magnusson. Beskrivning 1993.
- 118 **9F Finspång NO.** 1995. A.G. Lindén. Beskrivning ej klar.
- 119 Beskrivning till **5E Växjö SO.** 1994. E. Daniel. Kartan ej klar.
- 120 **11G Västerås NV.** 1999. E. Magnusson. Beskrivning 1997.
- 121 Beskrivning till **4C Halmstad SV.** 1995. B. Ringberg. Kartan ej klar.
- 122 **11J Norrtälje NV.** 1998. C. Persson. Beskrivning 1997.
- 123 **2D Tomelilla NV.** 1999. E. Daniel.
- 124 Beskrivning till **7G Västervik SO/7H Loftahammar SV.** 1999. S.-I. Svantesson. Kartan ej klar.
- 126 **11J Norrtälje NO/11K Söderarm NV.** 1998. C. Persson.
- 129- Beskrivning till jordartskartorna **11J Norrtälje SO och**
- 130 **11K Söderarm SV.** 1998. C. Persson. Kartorna ej klara.

**Serie Af**  
**Berggrundskartor och geofysikkartor**  
**med beskrivning, skala 1:50 000**  
**Bedrock maps and geophysical maps**  
**with description, scale 1:50 000**

- Nr
- 1 **29J Kiruna NV.** 1967. J. Offerberg & G. Nilsson.
- 2 **29J Kiruna NO.** 1967. J. Offerberg & G. Nilsson.
- 3 **29J Kiruna SV.** 1967. J. Offerberg & G. Nilsson.
- 4 **29J Kiruna SO.** 1967. J. Offerberg & G. Nilsson. Gemensam beskrivning för Af 1-4 av J. Offerberg.
- 5 **28L Tärendö NV.** 1970. P. Padget.
- 6 **28L Tärendö NO.** 1970. P. Padget.
- 7 **28L Tärendö SV.** 1970. P. Padget.
- 8 **28L Tärendö SO.** 1970. P. Padget. Gemensam beskrivning för Af 5-8 av P. Padget.
- 9 **29L Lainio NV.** 1970. F. Witschard.
- 10 **29L Lainio NO.** 1970. F. Witschard.
- 11 **29L Lainio SV.** 1970. F. Witschard.
- 12 **29L Lainio SO.** 1970. F. Witschard. Gemensam beskrivning för Af 9-12 av F. Witschard.
- 13 **29K Vittangi NV.** 1975. B. Eriksson & U. Hallgren.
- 14 **29K Vittangi NO.** 1975. B. Eriksson & U. Hallgren.
- 15 **29K Vittangi SV.** 1975. B. Eriksson & U. Hallgren.
- 16 **29K Vittangi SO.** 1975. B. Eriksson & U. Hallgren. Gemensam beskrivning för Af 13-16 av B. Eriksson & U. Hallgren.
- 17 **28J Fjällåsen NV.** 1975. F. Witschard.
- 18 **28J Fjällåsen NO.** 1975. F. Witschard.
- 19 **28J Fjällåsen SV.** 1975. F. Witschard.
- 20 **28J Fjällåsen SO.** 1975. F. Witschard. Gemensam beskrivning för Af 17-20 av F. Witschard.
- 21 **28M Pajala NV.** 1977. P. Padget.
- 22 **28M Pajala NO.** 1977. P. Padget.
- 23 **28M Pajala SV.** 1977. P. Padget.
- 24 **28M Pajala SO.** 1977. P. Padget. Gemensam beskrivning för Af 21-24 av P. Padget.
- 25 **30L Lannavaara NV.** 1980. M. Ambros.
- 26 **30L Lannavaara NO.** 1980. M. Ambros.
- 27 **30L Lannavaara SV.** 1980. M. Ambros.
- 28 **30L Lannavaara SO.** 1980. M. Ambros. Gemensam beskrivning för Af 25-30 av M. Ambros.
- 29 **31L Karesuando SV.** 1980. M. Ambros.
- 30 **31L Karesuando SO.** 1980. M. Ambros. Gemensam beskrivning för Af 25-30 av M. Ambros.
- 31 **30K Soppero NV.** 1979. U. Hallgren.
- 32 **30K Soppero NO.** 1979. U. Hallgren.
- 33 **30K Soppero SV.** 1979. U. Hallgren.
- 34 **30K Soppero SO.** 1979. U. Hallgren. Beskrivning ej utgiven.
- 35 **29M Huuki NV/NO.** 1981. H. Lindroos, B. Lundberg & H. Henkel.
- 36 **29M Huuki SV.** 1981. H. Lindroos, B. Lundberg & H. Henkel.
- 37 **29M Huuki SO.** 1981. H. Lindroos, B. Lundberg & H. Henkel.
- 38 **30M Muonionalusta NV.** 1981. H. Lindroos, B. Lundberg & H. Henkel.
- 39 **30M Muonionalusta SV/SO.** 1981. H. Lindroos, B. Lundberg & H. Henkel. Gemensam beskrivning för Af 35-39 av H. Lindroos & H. Henkel.

- 101 **10F Örebro SV.** 1971. P.H. Lundegårdh & E. Fromm.  
102 **10F Örebro NV.** 1971. P.H. Lundegårdh, H. Hübner, H. Wikman & E. Magnusson. Beskrivning av P.H. Lundegårdh, H. Hübner, H. Wikman, L. Karis & E. Magnusson, 1972.  
103 **10F Örebro NO.** R. 1971. R. Gorbatshev. Beskrivning 1972.  
104 **10F Örebro SO.** 1972. P.H. Lundegårdh & E. Magnusson. Beskrivning 1973 av P.H. Lundegårdh, L. Karis & E. Magnusson  
105 **11I Uppsala SV.** 1972. G. Stålhös.  
106 **11I Uppsala SO.** 1972. G. Stålhös.  
107 **8F Linköping NO.** 1974. R. Gorbatshev. E. Fromm & G. Kjellström. Beskrivning 1976.  
108 **8G Norrköping NV.** 1974. K.-A. Kornfält & I. Lundström. Beskrivning 1975.  
109 **9H Nyköping SV.** 1974. I. Lundström.  
110 **11H Enköping SO.** 1974. G. Stålhös.  
111 **10G Eskilstuna NV.** 1974. P.H. Lundegårdh.  
112 **8G Norrköping NO.** 1975. A. Wikström.  
113 **8F Linköping SO.** 1974. R. Gorbatshev. Beskrivning 1975.  
114 **9H Nyköping SO.** 1975. I. Lundström. Beskrivning 1976.  
115 **9H Nyköping NO.** 1975. G. Stålhös.  
116 **9G Katrineholm SV.** 1976. A. Wikström.  
117 **7B Göteborg SO.** 1977. L. Samuelsson. Beskrivning 1978.  
118 **11H Enköping SV.** 1977. G. Stålhös. Beskrivning 1976.  
119 **8F Linköping NV.** 1977. H. Wikman, Å. Bruun & B. Dahlman. Beskrivning 1980.  
120 **8E Hjo NO.** 1977. H. Wikman, Å. Bruun, B. Dahlman & G. Vidal.  
121 **3D Kristianstad SO.** 1978. K.-A. Kornfält, J. Bergström, L. Carsrud, H. Henkel & B. Sundquist.  
122 **11G Västerås SV.** 1978. P.H. Lundegårdh & D. Nisca.  
123 **9G Katrineholm SO.** 1978. A. Wikström.  
124 **6B Kungsbacka NO.** 1978. L. Samuelsson. Beskrivning 1982.  
125 **9I Nynäshamn NV, SV.** 1979. G. Stålhös.  
126 **11F Lindesberg SV.** 1979. I. Lundström & H.J. Koark. Beskrivning av I. Lundström 1983.  
127 **3D Kristianstad NO.** 1980. H. Wikman, J. Bergström & K. Lidmar-Bergström. Beskrivning 1983.  
128 **12F Ludvika SO.** 1980. A. Strömberg. Beskrivning 1983.  
129 **3B Höganäs NO/Helsingborg NV.** 1981. H. Wikman, E. Norling, U. Sivhed & L. Karis. Beskrivning av H. Wikman & E. Norling 1990.  
130 **7C Borås SV.** 1981. S. Ahlin. Beskrivning 1980.  
131 **9G Katrineholm NV.** 1981. A. Wikström. Gemensam beskrivning för 131 & 137, 1983.  
132 **8F Linköping SV.** 1981. L. Persson, Å. Bruun & B. Dahlman.  
133 **4C Halmstad SV.** 1981. H. Wikman & J. Bergström. Beskrivning 1987.  
134 **8E Hjo SO.** 1982. L. Persson, Å. Bruun, G. Vidal & B. Dahlman. Beskrivning 1985.  
135 **3E Karlshamn NV.** 1982. K.-A. Kornfält & J. Bergström. Beskrivning 1983.  
136 **7B Göteborg NO.** 1982. L. Samuelsson. Beskrivning 1985.  
137 **9G Katrineholm NO.** 1982. A. Wikström. Gemensam beskrivning för 131 & 137, 1983.  
138 **9I Nynäshamn NO/SO.** 1982. G. Stålhös.  
139 **11F Lindesberg SO.** 1982. P.H. Lundegårdh. Beskrivning 1983.  
140 **11F Lindesberg NV.** 1985. I. Lundström.  
141 **11F Lindesberg NO.** 1983. M. Ambros.  
142 **10H Strängnäs SO.** 1983. G. Stålhös. Beskrivning 1982.  
143 **7C Borås SO.** 1983. S. Ahlin.  
144 **10H Strängnäs NV.** 1985. G. Stålhös. Gemensam beskrivning för Af 144 & Af 145, 1984.  
145 **10H Strängnäs NO.** 1984. G. Stålhös. Gemensam beskrivning för Af 144 & Af 145, 1984.  
146 **7A Marstrand NO/7B Göteborg NV.** 1985. L. Samuelsson & K.-I. Åhäll. Beskrivning ej utgiven.  
147 **11E Filipstad NV.** 1985. U. Wiklander, P.H. Lundegårdh & L. Björk. Beskrivning av L. Björk, 1986.  
148 **3C Helsingborg NO.** 1985. H. Wikman & U. Sivhed. Beskrivning 1992.  
149 **3C Helsingborg SV.** 1986. U. Sivhed & H. Wikman.  
150 **6F Vetlanda NV.** 1986. L. Persson. Gemensam beskrivning för 150 & 151, 1985.  
151 **6F Vetlanda NO.** 1986. L. Persson. Gemensam beskrivning för 150 & 151, 1985.  
152 **12G Avesta NV.** 1986. M. Ambros. Beskrivning 1988.  
153 **12G Avesta SV.** 1986. M. Ambros. Beskrivning 1988.  
154 **3E Karlshamn NO.** 1986. K.-A. Kornfält & J. Bergström.  
155 **3D Kristianstad SV.** 1987. H. Wikman & U. Sivhed. Beskrivning 1993.  
156 **8B Vänersborg NO.** 1987. R. Gorbatshev. Beskrivning ej utgiven.  
157 **11E Filipstad SV.** 1987. P.H. Lundegårdh & B. Bygghammar. Beskrivning av P.H. Lundegårdh.  
158 **12F Ludvika SV.** 1988. A. Strömberg. Beskrivning ej utgiven.  
159 **7D Ulricehamn SV.** 1988. S.Å. Larson. Beskrivning ej utgiven.  
160 **8B Vänersborg SO.** 1988. L. Samuelsson & I. Lundqvist. Beskrivning av I. Lundqvist, 1997.  
161 **12I Östhammar SV.** 1987. G. Stålhös. Gemensam beskrivning för 161, 166, 169 & 172, 1991.  
162 **9F Finspång NO.** 1988. A. Wikström & L. Karis. Gemensam beskrivning för 162, 163, 164 & 165, 1991.  
163 **9F Finspång SO.** 1988. A. Wikström & L. Karis. Gemensam beskrivning för 162, 163, 164 & 165, 1991.  
164 **9F Finspång NV.** 1989. A. Wikström & L. Karis. Gemensam beskrivning för 162, 163, 164 & 165, 1991.  
165 **9F Finspång SV.** 1989. A. Wikström & L. Karis. Gemensam beskrivning för 162, 163, 164 & 165, 1991.  
166 **12I Östhammar NV.** 1988. G. Stålhös. Gemensam beskrivning för 161, 166, 169 & 172, 1991.  
167 **3E Karlshamn SV.** 1989. K.-A. Kornfält & J. Bergström. Gemensam beskrivning för 167 & 168, 1990.  
168 **3E Karlshamn SO.** 1989. K.-A. Kornfält & J. Bergström. Gemensam beskrivning för 167 & 168, 1990.  
169 **12I Östhammar NO.** 1989. G. Stålhös. Gemensam beskrivning för 161, 166, 169 & 172, 1991.  
170 **6F Vetlanda SV.** 1989. L. Persson. Gemensam beskrivning för 170 & 171.  
171 **6F Vetlanda SO.** 1990. L. Persson. Gemensam beskrivning för 170 & 171, 1989.  
172 **12I Östhammar SO.** 1989. G. Stålhös. Gemensam beskrivning för 161, 166, 169 & 172, 1991.  
173 **8A Lysekil SO/8B Vänersborg SV.** 1990. L. Samuelsson & K.-I. Åhäll. Beskrivning ej utgiven.  
174 **12F Ludvika NO.** 1996. A. Strömberg. Beskrivning ej utgiven.  
176 **10E Karlskoga NV.** 1992. C.-H. Wahlgren. Beskrivning ej utgiven.  
177 **11E Filipstad SO.** 1991. U. Wiklander & I. Lundström. Gemensam beskrivning för Af 177 & 185 av I. Lundström, 1995.  
178 **7D Ulricehamn SO.** 1994. S.-Å. Larson & J. Berglund. Beskrivning ej utgiven.  
179 **3F Karlskrona NV/SV.** 1994. K.-A. Kornfält. Beskrivning 1993.  
180 **3C Helsingborg SO.** 1994. H. Wikman, J. Bergström & U. Sivhed. Beskrivning 1993.  
181 **3D Kristianstad NV.** 1994. H. Wikman & U. Sivhed. Beskrivning 1993.  
182 **10E Karlskoga SV inkl. del av Karlstad SO.** 1993. C.-H. Wahlgren & L. Karis. Beskrivning ej utgiven.  
183 **10E Karlskoga SO.** 1991. A. Wikström & L. Karis. Beskrivning 1997.  
184 **10E Karlskoga NO.** 1999. M.B. Stephens. Beskrivning ej utgiven.

- 185 **11E Filipstad NO.** 1995. I. Lundström. Gemensam beskrivning för Af 177 & 185 av I. Lundström, 1995.
- 186 **9E Askersund NO.** 1997. A. Wikström & L. Karis. Gemensam beskrivning för Af 186 & Af 195, 1998.
- 187 **6B Kungsbacka SO.** 1994. I. Lundqvist. Beskrivning 1997.
- 188 **5E Växjö SV.** 1997. H. Wikman. Gemensam beskrivning för Af 188 & 200, 1998.
- 189 **12G Avesta SO.** 1997. L. Persson. Gemensam beskrivning för 189 & 197, 1997.
- 190 **12E Säfsnäs SO.** 1998. M. Ripa.
- 191 **2C Malmö NV.** 1998. U. Sivhed. Gemensam beskrivning för Af 191–194, 196, 198 av U. Sivhed, H. Wikman & M. Erlström 1999.
- 193 **2C Malmö SV.** 1998. U. Sivhed & M. Erlström. Gemensam beskrivning för Af 191–194, 196, 198 av U. Sivhed, H. Wikman & M. Erlström 1999.
- 194 **2C Malmö SO.** 1998. U. Sivhed & M. Erlström. Gemensam beskrivning för Af 191–194, 196, 198 av U. Sivhed, H. Wikman & M. Erlström 1999.
- 195 **9E Askersund SO.** 1997. A. Wikström & L. Karis. Gemensam beskrivning för Af 186 & Af 195, 1998.
- 196 **1C Trelleborg NV.** 1998. U. Sivhed & M. Erlström. Gemensam beskrivning för Af 191–194, 196, 198 av U. Sivhed, H. Wikman & M. Erlström 1999.
- 197 **12G Avesta NO.** 1998. L. Persson. Gemensam beskrivning för 189 & 197, 1997.
- 198 **1C Trelleborg NO.** 1998. U. Sivhed & M. Erlström. Gemensam beskrivning för Af 191–194, 196, 198 av U. Sivhed, H. Wikman & M. Erlström 1999.
- 200 **5E Växjö SV/SO.** 1997. H. Wikman. Gemensam beskrivning till Af 188 & 200. 1998. Kartan ej utgiven.
- 204 **11G Västerås SO.** 1999. J.-O. Arnbom.

### Serie Ag Hydrogeologiska kartor med beskrivning, skalorna 1:50 000, 1:100 000 och 1:250 000

Hydrogeological maps with description,  
scales 1:50 000, 1:100 000 and 1:250 000

Nr

- 1 **10F Örebro SV.** 1971. Å. Möller, P. Engqvist, C.-F. Müllern & P. Bengtson.
- 2 **10F Örebro NO.** 1974. Å. Möller, B. Järnefors, P. Engqvist & C.-F. Müllern.
- 3 **10F Örebro NV.** 1974. Å. Möller, P. Engqvist & C.-F. Müllern.
- 4 **1C Trelleborg NV/2C Malmö SV.** 1972. O. Gustafsson.
- 5 **10F Örebro SO.** 1971. Å. Möller, P. Engqvist & C.-F. Müllern. Beskrivning 1974.
- 6 **1C Trelleborg NO/2C Malmö SO.** 1978. O. Gustafsson.
- 7 **8G Norrköping NV.** 1977. J. Pousette, C.-F. Müllern & T. Fagerlind.
- 8 **10G Eskilstuna NO.** 1981. P. Engqvist & C.-F. Müllern.
- 9 **8F Linköping NO.** 1980. C.-F. Müllern & J. Pousette.
- 10 **Östergötlands sedimentära berggrund.** 1980. Å. Möller, P. Engqvist & J.-E. Andersson. Beskrivning 1981.
- 11 **10G Eskilstuna NV.** 1980. C.-F. Müllern & P. Engqvist. Beskrivning ej utgiven.
- 12 **8G Norrköping NO.** 1980. C.-F. Müllern & J. Pousette. Beskrivning 1982.
- 13 **2C Malmö NV.** 1981. O. Gustafsson.
- 14 **3C Helsingborg SV.** 1986. O. Gustafsson.
- 15 **3B Höganäs NO/3C Helsingborg NV.** 1986. O. Gustafsson. Beskrivning 1992.

### Serie Ah Länskartor: Grundvatten- (hydrogeologiska) kartor med beskrivning, skala 1:250 000

Hydrogeological maps with description,  
scales 1:50 000, 1:100 000 and 1:250 000

Nr

- 1 **Kalmar län.** 1981. J. Pousette, C.-F. Müllern, P. Engqvist & G. Knutsson.
- 2 **Västmanlands län.** 1982. T. Wikner, H. Söderholm, C.-F. Müllern & P. Engqvist.
- 3 **Cotlands län.** 1982. L. Karlqvist, B. Fogdestam & P. Engqvist.
- 4 **Blekinge län.** 1983. J. Pousette, B. Fogdestam, O. Gustafsson & P. Engqvist.
- 5 **Uppsala län.** 1983. H. Söderholm, C.-F. Müllern & P. Engqvist.
- 6 **Stockholms län.** 1984. P. Engqvist & B. Fogdestam.
- 7 **Södermanlands län.** 1984. J. Pousette, C.-F. Müllern & P. Engqvist.
- 8 **Hallands län.** 1985. L. Karlqvist, J. De Geer, B. Fogdestam & P. Engqvist.
- 9 **Skaraborgs län.** 1991. T. Wikner, B. Fogdestam, A. Carlstedt & P. Engqvist.
- 10 **Kronobergs län.** 1987. H. Söderholm, B. Fogdestam & P. Engqvist.
- 11 **Jönköpings län.** 1988. J. Pousette, B. Fogdestam & P. Engqvist.
- 12 **Västra Götalands län, västra delen, f.d. Göteborgs och Bohus län.** 1999. M. Engdahl & B. Fogdestam. Beskrivning av M. Engdahl, P. Engqvist & B. Fogdestam 1999.
- 13 **Älvsborgs län.** 1994. P. Engqvist & C.-F. Müllern. Beskrivning till kartan över grundvattnet i Västra Götalands län, mellersta delen. f.d. Älvsborgs län, 1998.
- 14 **Östergötlands län.** 1995. T. Aneblom, J. Pousette, C.-F. Müllern & P. Engqvist. Beskrivning 1998.
- 16 **Gävleborgs län.** 1999. H. Söderholm.
- 17 **Grundvattnet i Sverige.** 1995. (Skala 1:1 miljon)
- 18 **Dalarnas län.** 1998. T. Wikner. Beskrivning ej utgiven.
- 19 **Värmlands län.** 1998. T. Aneblom. Beskrivning ej utgiven.

### Serie Ai Berggrundskartor (för prospektering) i skala 1:50 000

Bedrock maps (for prospecting)

Nr

- 1 **31K Naimakka NV.** 1982. U. Hallgren.
- 2 **31K Naimakka NO.** 1982. U. Hallgren.
- 3 **31K Naimakka SV.** 1982. U. Hallgren.
- 4 **31K Naimakka SO.** 1982. U. Hallgren.
- 5 **32J Tretriksrosät SO.** 1983. U. Hallgren.
- 6 **32K Kummavuopio SV.** 1983. U. Hallgren.
- 9 **21J Vindeln NV.** 1986. G. Nilsson & L. Kero.
- 10 **21J Vindeln NO.** 1986. G. Nilsson & L. Kero.
- 11 **21J Vindeln SV.** 1987. G. Nilsson & L. Kero.
- 12 **21J Vindeln SO.** 1987. G. Nilsson & L. Kero.
- 13 **13E Vansbro NO.** 1987. P. Kresten & S. Aaro.
- 14 **13E Vansbro SO.** 1987. P. Kresten & S. Aaro.
- 15 **13F Falun NV.** 1987. P. Kresten & S. Aaro.
- 16 **13F Falun NO.** 1987. P. Kresten & S. Aaro.
- 17 **13F Falun SV.** 1987. P. Kresten & S. Aaro.
- 18 **13F Falun SO.** 1987. P. Kresten & S. Aaro.

- 19 **15E Älvho NV**. 1987. T. Lundqvist, B. Sjöblom & S. Aaro.  
 20 **15E Älvho NO**. 1987. T. Lundqvist, B. Sjöblom & S. Aaro.  
 21 **15E Älvho SV**. 1987. T. Lundqvist, B. Sjöblom & S. Aaro.  
 22 **15E Älvho SO**. 1987. T. Lundqvist, B. Sjöblom & S. Aaro.  
 23 **20I Björna NV**. 1988. L. Björk & L. Kero.  
 24 **20I Björna NO**. 1988. L. Björk & L. Kero.  
 25 **20I Björna SV**. 1988. L. Björk & L. Kero.  
 26 **20I Björna SO**. 1988. L. Björk & L. Kero.  
 27 **14H Söderhamn NV/NO**. 1995. S. Sukotjo & S. Aaro.  
 28 **14H Söderhamn SV/SO**. 1995. S. Sukotjo & S. Aaro.  
 29 **21I Fredrika NV**. 1988. L. Björk & L. Kero.  
 30 **21I Fredrika NO**. 1988. L. Björk & L. Kero.  
 31 **21I Fredrika SV**. 1988. L. Björk & L. Kero.  
 32 **21I Fredrika SO**. 1988. L. Björk & L. Kero.  
 33 **16G Ljusdal NV**. 1989. H. Delin, H. Henkel & B. Wällberg.  
 34 **16G Ljusdal NO**. 1989. H. Delin, H. Henkel & B. Wällberg.  
 35 **16G Ljusdal SV**. 1989. H. Delin, H. Henkel & B. Wällberg.  
 36 **16G Ljusdal SO**. 1989. H. Delin, H. Henkel & B. Wällberg.  
 37 **20K Umeå NV**. 1989. G. Nilsson & L. Kero.  
 38 **20K Umeå NO**. 1989. G. Nilsson & L. Kero.  
 39 **20K Umeå SV**. 1989. G. Nilsson & L. Kero.  
 40 **20K Umeå SO**. 1989. G. Nilsson & L. Kero.  
 41 **22E Frostviken NV**. 1990. E. Zachrisson & T. Sjöstrand.  
 42 **22E Frostviken NO**. 1990. E. Zachrisson & T. Sjöstrand.  
 43 **22E Frostviken SV/Portfjället SO**. 1990. E. Zachrisson & T. Sjöstrand.  
 44 **22E Frostviken SO**. 1990. E. Zachrisson & T. Sjöstrand.  
 45 **25M Kalix SO**. 1990. E. Åman, A. Wikström & H. Henkel.  
 46 **14F Rättvik NV**. 1991. P. Kresten, S. Aaro & L. Karis.  
 47 **14F Rättvik NO**. 1991. P. Kresten, S. Aaro & L. Karis.  
 48 **14F Rättvik SV**. 1991. P. Kresten, S. Aaro & L. Karis.  
 49 **14F Rättvik SO**. 1991. P. Kresten, S. Aaro & L. Karis.  
 50 **14E Mora NO**. 1991. P. Kresten, S. Aaro & L. Karis.  
 51 **14E Mora SO**. 1991. P. Kresten, S. Aaro & L. Karis.  
 52 **20J Vännäs NV**. 1992. L. Björk & L. Kero.  
 53 **20J Vännäs NO**. 1992. L. Björk & L. Kero.  
 54 **20J Vännäs SV**. 1992. L. Björk & L. Kero.  
 55 **19J Husum NO/20J Vännäs SO**. 1992. L. Björk & L. Kero.  
 56 **16F Kårböle NV**. 1992. H. Delin & S. Aaro.  
 57 **16F Kårböle NO**. 1992. H. Delin & S. Aaro.  
 58 **16F Kårböle SV**. 1992. H. Delin & S. Aaro.  
 59 **6F Kårböle SO**. 1992. H. Delin & S. Aaro.  
 60 **15H Hudiksvall NV**. 1995. S. Sukotjo.  
 61 **15H Hudiksvall NO**. 1995. S. Sukotjo.  
 62 **15H Hudiksvall SV/SO**. 1995. S. Sukotjo.  
 63 **22K Skellefteå NV**. 1998. G. Nilsson & L. Kero.  
 64 **22K Skellefteå NO**. 1998. G. Nilsson & L. Kero.  
 65 **22K Skellefteå SV**. 1998. G. Nilsson & L. Kero.  
 66 **22K Skellefteå SO**. 1998. G. Nilsson & L. Kero.  
 67 **20H Junsele NV**. 1992. S. Sukotjo & L. Kero.  
 68 **20H Junsele NO**. 1992. S. Sukotjo & L. Kero.  
 69 **23E Sipmeke NO**. 1991. E. Zachrisson.  
 70 **23E Sipmeke SV/SO**. 1991. E. Zachrisson.  
 71 **23F Fatmomakke NV**. 1993. E. Zachrisson.  
 72 **23F Fatmomakke SV**. 1993. E. Zachrisson.  
 73 **23F Fatmomakke NO**. 1993. E. Zachrisson & R.O. Greiling.  
 74 **23F Fatmomakke SO**. 1993. E. Zachrisson & R.O. Greiling.  
 75 **25M Kalix NV**. 1995. A. Wikström.  
 76 **25M Kalix NO**. 1996. A. Wikström.  
 77 **25M Kalix SV**. 1993. E. Åhman, O. Brotzen, S. Bjurstedt, A. Wikström & H. Henkel.  
 78 **17F Ånge SV**. 1994. H. Delin & S. Aaro.  
 79 **17F Ånge SO**. 1994. H. Delin & S. Aaro.  
 80 **22G Vilhelmina NV**. 1996. E. Zachrisson & R.O. Greiling.  
 81 **22G Vilhelmina SV**. 1996. E. Zachrisson.  
 82 **22G Vilhelmina NO**. 1996. R.O. Greiling, E. Zachrisson, L. Björk & L. Kero.  
 83 **28I Stora Sjöfallet NV**. 1995. F. Witschard & E. Zachrisson.  
 84 **28I Stora Sjöfallet SV**. 1995. E. Zachrisson & F. Witschard.  
 85 **28I Stora Sjöfallet NO**. 1995. E. Zachrisson & F. Witschard.  
 86 **28I Stora Sjöfallet SO**. 1995. E. Zachrisson & F. Witschard.  
 87 **22J Kalvträsk NV**. 1998. P. Weihed & I. Antal.  
 88 **22J Kalvträsk NO**. 1998. P. Weihed & I. Antal.  
 89 **22J Kalvträsk SV**. 1998. P. Weihed & I. Antal.  
 90 **22J Kalvträsk SO**. 1998. P. Weihed & I. Antal.  
 91 **22L Rönnskär NV**. 1998. G. Nilsson & L. Kero.  
 92 **22L Rönnskär SV/SO**. 1998. G. Nilsson & L. Kero.  
 93 **28K Gällivare NV**. 1996. F. Witschard.  
 94 **28K Gällivare NO**. 1996. F. Witschard.  
 95 **28K Gällivare SV**. 1996. F. Witschard.  
 96 **28K Gällivare SO**. 1996. F. Witschard.  
 97 **22F Risbäck NV**. 1997. E. Zachrisson.  
 98 **22F Risbäck SV**. 1997. E. Zachrisson.  
 99 **22F Risbäck NO**. 1997. E. Zachrisson.  
 100 **22F Risbäck SO**. 1997. E. Zachrisson.  
 101 **19C Storlien NV**. 1999. T. Sjöstrand.  
 102 **19C Storlien NO**. 1999. T. Sjöstrand.  
 103 **19C Storlien SV**. 1999. T. Sjöstrand.  
 104 **19C Storlien SO**. 1999. T. Sjöstrand.  
 105 **23G Dikanäs NV**. 1999. R.O. Greiling & E. Zachrisson.  
 106 **23G Dikanäs SV**. 1999. R.O. Greiling & E. Zachrisson.  
 107 **23G Dikanäs NO**. 1999. R.O. Greiling & E. Zachrisson.  
 108 **23G Dikanäs SO**. 1999. R.O. Greiling & E. Zachrisson.

**Serie Ak**  
**Jordarts- (kvartär-) geologiska kartor,**  
**skalorna 1:50 000 och 1:100 000**  
**Med beskrivning där så anges**  
**Maps of Quaternary deposits, scales 1:50 000**  
**and 1:100 000. Some with description**

- Nr
- 1 **21K Robertsfors/21L Änåset**. 1985. J.-O. Svedlund. Skala 1:100 000.  
 2 **23K Boliden/23L Byske**. 1986. M. Sundh & B. Wiberg. Skala 1:100 000. Gemensam beskrivning för Ak 2 & Ak 3 av L. Rodhe, M. Sundh & B. Wiberg, 1990.  
 3 **22K Skellefteå/22L Rönnskär**. 1987. L. Rodhe. Skala 1:100 000. Gemensam beskrivning för Ak 2 & Ak 3 av L. Rodhe, M. Sundh & B. Wiberg, 1990.  
 4 **24J Kalvträsk**. 1987. G. Hellström. Skala 1:100 000.  
 5 **20K Umeå/20L Holmön**. 1987. Skala 1:100 000. N. Dahlberg, A. Eklund & A.G. Lindén. Gemensam beskrivning för Ak 5 & Ak 6 av A. Eklund, 1991.  
 6 **19J Husum/20J Vännäs**. 1987. Skala 1:100 000. N. Dahlberg & A. Eklund. Gemensam beskrivning för Ak 5 & Ak 6, 1991.  
 7 **20I Björna/21I Fredrika**. 1990. Skala 1:100 000. A. Eklund, M. Sundh & B. Wiberg.  
 8 **20H Junsele/21H Åsele**. 1990. Skala 1:100 000. J.-O. Svedlund & B. Wiberg.  
 9 **24K Älvsbyn NV**. 1991. Skala 1:50 000. J.-O. Svedlund.  
 10 **21G Dorotea**. 1992. Skala 1:100 000. A. Eklund.  
 11 **24L Luleå NV**. 1994. Skala 1:50 000. K. Grånäs & B. Wiberg.  
 12 **24L Luleå NO**. 1992. Skala 1:50 000. N. Dahlberg & B. Wiberg.  
 13 **25L Boden SV**. 1992. Skala 1:50 000. L. Rodhe & J.-O. Svedlund.  
 14 **24L Luleå SV**. 1993. Skala 1:50 000. J.-O. Svedlund.  
 15 **Kalix NV**. 1993. Skala 1:50 000. N. Dahlberg.  
 16 **25L Boden NO**. 1993. Skala 1:50 000. J.-O. Svedlund.  
 17 **25L Boden NV**. 1994. Skala 1:50 000. K. Grånäs.  
 18 **25M Kalix NO**. 1993. Skala 1:50 000. N. Dahlberg.  
 19 **21J Vindeln**. 1995. Skala 1:100 000. L. Rodhe.  
 20 **24K Älvsbyn SV**. 1994. Skala 1:50 000. N. Dahlberg.  
 21 **24K Älvsbyn SO**. 1994. Skala 1:50 000. L. Rodhe.  
 22 **24K Älvsbyn NO**. 1994. Skala 1:50 000. L. Rodhe.  
 23 **25L Boden SO**. 1993. Skala 1:50 000. J.-O. Svedlund.  
 24 **26L Pålkem SV**. 1994. Skala 1:50 000. N. Dahlberg & K. Grånäs.  
 32 **14H Söderhamn NV**. 1998. Skala 1:50 000. M. Sundh.

## Serie Am

### Maringeologiska kartor med beskrivning, skala 1:100 000

#### Marine geological maps with description, scale 1:100 000

Nr

- 1 **Gotska Sandön.** 1986. B. Kjellin, S. Axberg & A. Elhammer. Beskrivning 1987.
- 2 **Fårö.** 1986. A. Elhammer, S. Axberg & B. Kjellin. Beskrivning 1988.
- 3 **Kopparstenarna.** 1986. S. Axberg, A. Elhammer & B. Kjellin. Beskrivning 1988.
- 4 **Stora Middelgrund-Halmstad.** 1989. Beskrivning ej utgiven.
- 5 **Lilla Middelgrund-Varberg.** 1994. Beskrivning ej utgiven.
- 6 **Vinga-Kungsbacka.** 1997. Beskrivning ej utgiven.

## Serie An

### Grundvattenkartor (digitala kartor), skala 1:50 000

#### Digital groundwater maps, scale 1:50 000

Nr

- 1 **Haninge kommun.** 1994. C.-F. Müllern.
- 2 **Hässleholms kommun.** 1997. O. Gustafsson. (Även tryckt karta & beskrivning.)
- 3 **Strängnäs kommun.** 1996. C.-F. Müllern.
- 4 **Upplands Bro kommun.** 1997. J. Anderberg.
- 5 **Södertälje kommun.** 1996. G. Risberg.
- 6 **Söderhamns kommun.** 1997. H. Söderholm
- 9 **Laxå kommun.** 1997. J. Pousette.
- 10 **Norrköpings kommun.** 1997. C.-F. Müllern.
- 11 **Linköpings kommun.** 1997. G. Risberg.

## Serie Ba

### Översiktliga jordartskartor och berggrundskartor, skalorna 1:20 000 – 1:2 000 000

#### Regional Quaternary and bedrock maps, scales 1:20 000–1:2 000 000

Nr

- \*1 Bladindelning för det geologiska kartverket, jämte teckenschema.
- \*2 Öfversigt öfver **glacialernas utbredning** inom södra delen af Sverige. Skala 1:1 000 000. 1865. A. Erdmann.
- \*3 Geologisk öfversigtskarta öfver **bergarterna på Östra Dal.** Skala 1:200 000. 1870.
- \*4 **Geologisk öfversigtskarta öfver Sverige.** Södra bladet. Skala 1:1 000 000. 1884. A.G. Nathorst.
- \*5 Öfversigtskarta angifvande de **kvartära hafsaflagringarnas område** samt kalkstens- och mergelförekomsternas utbredning. Skala 1:2 000 000. 1898.
- \*6 Geologisk **öfversigtskarta öfver Sveriges berggrund.** 2 blad. Skala 1:500 000. 1901. Andra upplagan. 1910.  
\*English edition: Geological general map of the Prequaternary systems of Sweden. Scale 1:1 500 000.

\*7 Karta öfver **mellersta Sveriges landformer.**

Skala 1:500 000. 1910. S. De Geer.

English edition: Map of landforms in the surroundings of the great Swedish lakes. Scale 1:500 000. 1910. S. De Geer.

\*8 **Södra Sverige i seneglacial tid.** Öfversigtskarta med åsar, ändmoräner och räfflor. 4 blad. Skala 1:500 000. 1910. G. De Geer.

Deutsche Ausgabe: Das spätglaciale Süd-Schweden. Übersichtskarte mit Osen, Endmoränen und Schrammen. Skala 1:500 000. G. De Geer.

\*9 Översigtskarta öfver **södra Sveriges landformer.**

Skala 1:500 000. Med beskrivning. 1913. S. De Geer.

10 **Karta öfver Sveriges åkerareal** enligt absolut metod sammanställd efter Statistiska centralbyråns officiella publikationer 1913–1920. Skala 1:1 000 000. 1921. C.J. Anrick. English edition: Area under cultivation in Sweden in agreement with the official publications 1913–1920 of the Swedish central bureau of statistics, mapped out by absolute method. Scale 1:1 000 000. 1921. C.J. Anrick.

11 **Översigtskarta öfver Södra Sveriges myrmark.**

Skala 1:500 000. 1923. L. von Post.

\*English edition: Boggy ground in southern Sweden. Scale 1:500 000.

12 **Stockholmstraktens kvartärgeologi.** Skala 1:50 000. 1929. G. De Geer. Med beskrivning. Bilaga med specialundersökningar. With English explanation. 1932.

\*13 **Berggrundskarta öfver Stockholmstrakten.**

Skala 1:50 000. 1946. N. Sundius. Beskrivning 1948.

\*14 **Jordartskarta öfver södra och mellersta Sverige.**

Skala 1:400 000. Mellersta bladet. 1947. Södra bladet. 1948. Norra bladet. 1949. K.E. Sahlström.

15 **Jordartskarta öfver Uppsalatrakten.** Skala 1:20 000.

1956. N.G. Hörner och B. Järnefors. Berggrunden sammanställd av P.H. Lundegårdh. Beskrivning av B. Järnefors, 1958.

\*16 **Karta öfver Sveriges berggrund.** Skala 1:1 milj. Karta i

3 blad. 1958. N.H. Magnusson, P. Thorslund, F. Brotzen, B. Asklund, O. Kulling, G. Kautsky, J. Eklund, W. Larsson, P.H. Lundegårdh, S. Hjelmqvist, S. Gavelin & O. Ödman. Beskrivning av N.H. Magnusson m.fl., 1962.

17 **Karta öfver Sveriges jordarter.** (Quaternary deposits of Sweden). Karta i tre blad. Skala 1:1 milj. 1958. G. Lundqvist. Beskrivning 1959.

\*18 **Karta öfver landisens avsmältning och högsta kustlinjen i Sverige** (The deglaciation and the highest shore-line in Sweden). Karta i tre blad. Skala 1:1 milj. 1961. G. Lundqvist.

\*Södra bladet slut. Med beskrivning.

19 Översikt öfver **Norra Norrbottenfjällens kaledonberggrund.** (The geology of the Caledonian rocks of the northern Norrbotten mountains). Skala 1:400 000, två specialkartor i skala 1:200 000. 1965. O. Kulling.

20 Jordartskarta öfver **Götaälvdalen** (Quaternary deposits in the Göta älv valley). Karta i tre blad. Skala 1:20 000. 1959. B. Järnefors.

21 Karta öfver berggrunden inom **Västerbottens fjällområde.** Skala 1:200 000. 1929. H. Backlund & P. Quensel. Med beskrivning av P. Quensel, 1960.

22 Berggrundskarta öfver **Gävleborgs län.** (Map of solid rocks of the Gävleborg county). P.H. Lundegårdh & T. Lundqvist. Karta i två blad. Skala 1:200 000. 1966.

Berggrunden i Gävleborgs län (Petrology of the Gävleborg county in central Sweden). P.H. Lundegårdh. Summary. 1967.

23 **Petrological map of the Los-Hamra region.**

Scale 1:100 000. 1967. T. Lundqvist.

24 **Stockholmstraktens berggrund.** Skala 1:100 000. 1968. G. Stålhös.

25 Glacialgeologi inom kartbladet **Moskosel** i mellersta Lappland. 1975. E. Daniel.

26 **Översikt öfver södra Norrbottenfjällens kaledonberggrund.** Skala 1:400 000. 1977. O. Kulling.

27 **Glacial development in the Pajala area** of northern Sweden. Skala 1:200 000. 1980. T. Fagerlind.

- 28 **Jorddjupskarta över sydvästra Skåne.** Skala 1:100 000. 1980. O. Gustafsson.
- 29 **Malmer, industriella mineral och bergarter i Sverige.** Skala 1:2 milj. 1979.
- 30 **The proterozoic hyperites in southern Värmland,** Western Sweden. Skala 1:25 000. 1983. J.R. Morthorst, H.P. Zech & P.H. Lundegårdh.
- 31 Berggrundskarta över **Västernorrlands län.** Skala 1:200 000  
+ 2 specialblad, Alnön 1:10 000 resp. 1:100 000. 1986, 1987. T. Lundqvist, D.G. Gee, R. Kumpulainen, L. Karis, P. Kresten & K.-A. Kornfält. Beskrivning 1990.
- 32 **The Västervik area in south-eastern Sweden.** Studies in Proterozoic sedimentation, high-grade metamorphism and granulitization. Skala 1:100 000. 1984. S. Gavelin.
- 33 **Lineament map of the northern part of Sweden.** Two sheets, scale 1:100 000. 1984. J. Ehrenborg.
- 34 Provisoriska översiktliga berggrundskartan **Oskarshamn.** Skala 1:250 000. 1985. P. Lundegårdh, Å. Bruun & A. Wikström. Med beskrivning.
- 35 **Scandinavian Caledonides.** Tectonostratigraphic map. Scale 1:2 milj. 1985. D.G. Gee, R. Kumpulainen, D. Roberts, M.B. Stephens, A. Thorn & E. Zachrisson.
- 36 **Skandinaviska Kaledoniderna.** Tektonostratigrafisk karta. Skala 1:2 milj. 1985. D.G. Gee, R. Kumpulainen, D. Roberts, M.B. Stephens, A. Thorn & E. Zachrisson.
- 37 **Scandinavian Caledonides.** Gravity anomaly map. Scale 1:2 milj. 1985. H. Henkel, D.G. Gee & R. Kumpulainen
- 38 **Scandinavian Caledonides.** Magnetic anomaly map. Skala 1:2 milj. 1985. K. Borg, T. Bergmark, D.G. Gee & R. Kumpulainen
- 39 Provisoriska översiktliga berggrundskartan **Jönköping.** Skala 1:250 000. 1986. L. Persson & H. Wikman. Med beskrivning.
- 40 Provisoriska översiktliga berggrundskartan **Malmö.** Skala 1:250 000. 1986. H. Wikman & J. Bergström. Beskrivning 1987.
- 41 Provisoriska översiktliga berggrundskartan **Borås.** 1987. L. Samuelsson, S.-Å. Larson, K.-I. Åhäll, I. Lundqvist, J. Brouzell & J. Berglund. Beskrivning 1988.
- 42 **Scandinavian Caledonides.** Stratabound sulphide deposits. Scale 1:1 500 000. 1986. E. Zachrisson.
- 43 Provisoriska översiktliga berggrundskartan över **Skåne.** Skala 1:250 000. 1988. J. Bergström, K.-A. Kornfält, U. Sivhed & H. Wikman.
- 44 Provisoriska översiktliga berggrundskartan **Karlskrona.** Skala 1:250 000. 1990. K.-A. Kornfält & J. Bergström. Beskrivning 1991.
- 45 Berggrundskarta över **Värmlands län.** 1992. Skala 1:250 000. P.H. Lundegårdh, A. Lindh & R. Gorbatshev.
- 45:1 Beskrivning till berggrundskartan över Värmlands län. Östra och mellersta Värmlands berggrund. Fyndigheter av nyttosten och malm i Värmlands län. P.H. Lundegårdh 1995.
- 45:2 Beskrivning till berggrundskartan över Värmlands län. Västra Värmlands berggrund. A. Lindh, R. Gorbatshev & P.H. Lundegårdh. 1998.
- 46 Provisoriska översiktliga berggrundskartan **Kalmar.** Skala 1:250 000. 1993. Å. Bruun, K.-A. Kornfält & H. Wikman. Beskrivning 1997.
- 47 Provisoriska översiktliga berggrundskartan **Uppsala.** Skala 1:250 000. 1994. L. Persson & G. Stålhös.
- 48 Bottentypkarta. Havsbotensediment omkring **Danmark och västra Sverige.** Skala 1:500 000. 1992.
- 49 Free-air gravity anomaly map of **Fennoscandia.** Scale 1:2 500 000. 1993.
- 50 Provisoriska översiktliga berggrundskartan **Uddevalla.** 1996. (Beskrivning ej utgiven).
- 51 Karta över **Sveriges berggrund.** Skala 1:3 milj. 1994. M.B. Stephens, C.-H. Wahlgren & P. Weihed.
- 52 Geological map of **Sweden.** Scale 1:3 milj. 1994. M.B. Stephens, C.-H. Wahlgren & P. Weihed.
- 54 Bottom Sedimentary Map of the **Central Baltic Sea** in the scale 1:500 000. LGT Series of Marine Geological Maps No 1. 1998. Repecka, M. & Cato, I. (eds.).
- 54 Bathymetric Map of the **Central Baltic Sea** in the scale 1:500 000. LGT Series of Marine Geological Maps No 1. 1998. Repecka, M. & Cato, I. (eds.).

## Serie Bb Specialkartor med beskrivningar Special maps with descriptions

Nr

- \*1 Geologisk alf- och höjdkarta öfver Skottorps och Dömmetorps inegor i Hallands län. L. Holmström & A. Lindström. Skala 1:20 000 (Utan beskrivning).
- \*2 Matjords- och alf-karta med höjdkurvor öfver inegorna till egendomen Skottorp. L. Holmström & A. Lindström. Skala 1:4 000. 1881. Gemensam beskrivning till Bb 1 och Bb 2) av A. Lindström.
- \*3 Karta öfver berggrunden inom de malmförande trakterna i norra delen af Örebro län. 2 blad. Skala 1:100 000. 1883. Beskrifning I. Allmän geologisk beskrifning, utarbetad af H. Santesson under medverkan. A. Blomberg & B. Santesson.
- \*4 Beskrifning II (till nr: 3). Geognostiska kartor och beskrifningar öfver de viktigare grufvefälten. 1889. B. Santesson. Även en upplaga med *résumé*.
- \*5 Agronomiskt geologisk karta öfver egendomen Svalnäs i Roslagen. Skala 1:10 000. 1887. J. Jönsson.
- \*6 Praktiskt geologisk karta öfver Farsta och Gustafsberg i Stockholms län. Skala 1:10 000. 1890. J. Jönsson.
- \*7 Agronomiskt geologisk karta öfver Torreyby i Bohuslän. Skala 1:15 000. 1892. J. Jönsson.
- \*8 Agronomiskt geologisk karta öfver egorna till Aas högre lantbruksskola i Norge. Skala 1:6000. 1895. J. Jönsson.
- \*9 Geologisk atlas öfver Norbergs bergslag. 1900. W. Petersson.

## Serie C Research papers

Nr

- \*1 **Erdmann, A., 1868:** Bidrag till kännedomen om Sveriges kvartära bildningar. Text och atlas med 14 kartor.
- \*2 **Erdmann, A., 1868:** Exposé des formations quaternaires de la Suède. Texte accompagné d'un atlas. Edition abrégée pour l'étranger.
- 3 **Erdmann, E., 1872:** Beskrifning öfver Skånes stenkolsförande formation.
- \*4 **Erdmann, E., 1872:** Description de la Formation carbonifère de la Scanie.
- \*5 **Börtzell, A., 1872:** Beskrifning öfver Besier-Ecksteins kromolitografi och litotypografi.
- \*6 **Törnebohm, A.E., 1872:** En geognostisk profil öfver den skandinaviska fjällryggen mellan Östersund och Levanger.
- 7 **Gumælius, O., 1872:** Bidrag till kännedomen om Sveriges erratiska bildningar, samlade å geol. kartbladet Örebro. Résumé en français: Matériaux pour servir à la connaissance des formations erratiques de la Suède, recueillis sur la section »Örebro« de la carte géologique du pays. [Även tryckt i K. Vet. Ak. Öfvers. 1871.]
- 8 **Hummel, D., 1872:** Öfversigt af de geologiska förhållandena vid Hallands ås. Résumé: Aperçu de la géologie du Hallands ås. [Även tryckt i K. Vet. Ak. Öfvers. 1871.]

- \*9 **Törnebohm, A.E., 1873:** Über die Geognosie der schwedischen Hochgebirge. [Även tryckt i K. Vet. Ak. Bih. Bd 1.]
- \*10 **Linnarsson, J.G.O., 1873:** Om några försteningar från Sveriges och Norges »primordialzon».
- \*11 **Gumælius, O., 1874:** Om mellersta Sveriges glaciala bildningar. I. Om krosstengsgrus, glacialsand och glacialera. Résumé: Sur des moraines, du sable et de l'argile glaciales. (Jfr n:r 16.) [Även tryckt i K. Vet. Ak. Bih. Bd 2.]
- 12 **Hummel, D., 1874:** Om rullstensbildningar. Résumé: Sur les dépôts de cailloux roulés. [Även tryckt i K. Vet. Ak. Bih. Bd 2.]
- 13 **Gumælius, O., 1875:** Om malmlagens åldersföljd och deras användande såsom ledlager. [Även tryckt i K. Vet. Ak. Öfers. 1875.]
- \*14 **Törnebohm, A.E., 1875:** Geognostisk beskrifning öfver Persbergets grufvefält.
- \*15 **Hummel, D., 1875:** Om Sveriges lagrade urberg, jemförda med sydvestra Europas. Résumé: Sur les roches stratifiées primitives de la Suède, comparées avec celles de l'Europe du Sud-Ouest. [Även tryckt i K. Vet. Ak. Bih. Bd 3.]
- 16 **Gumælius, O., 1876:** Om mellersta Sveriges glaciala bildningar. II. Om rullstensgrus. Résumé: Sur le gravier glaci-fluvial. [Även tryckt i K. Vet. Ak. Bih. Bd 4.]
- 17 **Santesson, H., 1877:** Kemiska bergartsanalyser, sammanställda och bearbetade. I. Gneis, hälleflintgneis (»eurit») och hälleflinta.
- \*18 **Torell, O., 1873:** Undersökningar öfver istiden. I. Öfversigt af forskningarna om istiden i Norden och beskrifning öfver dess aflagringar. II. Den skandinaviska inlandsisens utbredning under istiden. (Jfr n:r 91.) [Även tryckt i K. Vet. Ak. Öfers. 1872 och 1873.]
- 19 **Nathorst, A.G., 1875:** Om en cykadékotte från den rätiska formationens lager vid Tinkarp i Skåne. [Även tryckt i K. Vet. Ak. Öfers. 1875.]
- 20 **Nathorst, A. G., 1877:** Nya fyndorter för arktiska växtlemningar i Skåne. [Även tryckt i GFF Bd 3.]
- 21 **Linnarsson, G., 1875:** Öfversigt af Nerikes öfvergångsbildningar. [Även tryckt i K. Vet. Ak. Öfers. 1875.]
- \*22 **Linnarsson, G., 1877:** Om faunan i lagren med *Paradoxides ölandicus*. [Även tryckt i GFF Bd 3.]
- \*23 Underdånig berättelse om en på nådig befällning år 1875 företagen undersökning af malmfyndigheter inom Gellivare och Jukkasjärvi socknar af Norrbottens län, afgifven af Chefen för SGU. 1877.
- \*24 Samma arbete åtföljt av en resumé.
- 25 **Svedmark, E., 1878:** Halle- och Hunnebergs trapp.
- 26 **Torell, O., 1878:** On the causes of the glacial phenomena in the north eastern portion of North America. With one map. [Även tryckt i K. Vet. Ak. Bih. Bd 5.]
- \*27 **Nathorst, A. G., 1878:** Om floran i Skånes kolförande bildningar. I. Floran vid Bjuf. Första häftet. (Samlingsvolym för 29, 33 och 85.)
- \*28 **Linnarsson, G., 1878:** De paleozoiska bildningarna vid Humlenäs i Småland. [Även tryckt i GFF Bd 4.]
- \*29 **Nathorst, A.G., 1878:** Om floran i Skånes kolförande bildningar. II. Floran vid Höganäs och Helsingborg. (Jfr n:r 27, 33 och 85.) [Även tryckt i K. Vet. Ak. Handl. Bd 16.]
- 30 **Torell, O., 1876:** Sur les traces les plus anciennes de l'existence de l'homme en Suède. [Även tryckt i Congrès intern. d'anthropologie et d'archéologie préhist. Compte rendu. 7e sess. Stockholm 1874.]
- \*31 **Linnarsson, G., 1879:** Iakttagelser öfver de graptolitförande skifferne i Skåne. [Även tryckt i GFF Bd 4.]
- \*32 **Blomberg, A. & Lindström, A. 1878:** Praktiskt geologiska undersökningar inom Herjedalen och Jemtland. 1. **Blomberg, A.** Om malmförekomster vid öfversta Ljusnan och Ljungan. 2. **Lindström, A.** Agronomiskt-geologiska iakttagelser under en resa i Herjedalen och Jemtland.
- \*33 **Nathorst, A. G., 1879:** Om floran i Skånes kolförande bildningar. I. Floran vid Bjuf. Andra häftet. (Samlingsvolym för 29, 33 och 85.)
- \*34 **Lindström, A., 1879:** Praktiskt geologiska iakttagelser under resor på Gotland 1876–1878.
- \*35 **Linnarsson, G., 1879:** Om faunan i kalken med *Conocoryphe exsulans* (»Coronatuskalken»).
- \*36 **Nathorst, A.G., 1879:** Om Spirangium och dess förekomst i Skånes kolförande bildningar. [Även tryckt i K. Vet. Ak. Öfers. 1879.]
- \*37 **Linnarsson, G., 1879:** Om Gotlands graptoliter. [Även tryckt i K. Vet. Ak. Öfers. 1879.]
- \*38 **Nathorst, A.C., 1880:** Om de svenska urbergens sekulära förvittring. [Även tryckt i GFF Bd 4.]
- \*39 **Nathorst, A.G., 1880:** Om de äldre sandstens- och skifferbildningarna vid Vettern. [Även tryckt i GFF Bd 4.]
- \*40 **Törnquist, S.L., 1880:** Några iakttagelser öfver Dalarnes graptolitskiffer. [Även tryckt i GFF Bd 4.]
- \*41 **Tullberg, S.A., 1880:** Om lagerföljden i de kambriska och siluriska aflagringarna vid Röstänga. [Även tryckt i GFF Bd 5.]
- \*42 **Tullberg, S.A., 1880:** Om *Agnostus*-arterna i de kambriska aflagringarna vid Andrarum.
- \*43 **Linnarsson, G., 1880:** Om försteningarna i de svenska lagren med *Peltura* och *Sphærophthalmus*. [Även tryckt i GFF Bd 5.]
- 44 **Nathorst, A.G., 1880:** Om de växtförande lagren i Skånes kolförande bildningar och deras plats i lagerföljden. [Även tryckt i GFF Bd 5.]
- 45 **Svenonius, F., 1881:** Om »Sevegruppen» i nordligaste Jemtland och Ångermanland samt dess förhållande till fossilförande lager. [Även tryckt i GFF Bd 5.]
- \*46 **Linnarsson, G., 1881:** Graptolitskiffer med *Monograptus turriculatus* vid Klubbudden nära Motala. [Även tryckt i GFF Bd 5.]
- \*47 **Lundgren, B., 1881:** Undersökningar öfver molluskfaunan i Sveriges äldre mesozoiska bildningar. [Även tryckt i Lunds Universitets Årsskrift. Bd 17.]
- \*48 **Torell, O., 1882:** Om Sveriges viktigaste kristalliniska bergslag och deras förhållande till hvarandra. [Även tryckt i Förh. vid 12:te Skandinaviska naturforskarmötet 1880.]
- \*49 **Svenonius, F., 1882:** Till frågan om förhållandet mellan »Wemdals-quartsiten» och siluriska formationen inom södra delen af Jemtlands län. [Även tryckt i K. Vet. Ak. Öfers. 1881.]
- \*50 **Tullberg, S.A., 1882:** Skånes graptoliter. I. Allmän öfversigt öfver de siluriska bildningarna i Skåne och jemförelse med öfriga kända samtida aflagringar. (Jfr n:r 55.)
- \*51 **Eichstädt, F., 1882:** Skånes basalter mikroskopiskt undersökta och beskrifna.
- 52 **De Geer, G., 1882:** Om en postglacial landsänkning i södra och mellersta Sverige. [Även tryckt i GFF Bd 6.]
- \*53 **Tullberg, S.A., 1882:** Förelöpande redogörelse för geologiska resor på Öland. [Även tryckt i GFF Bd 6.]
- \*54 **Linnarsson, G., 1883:** De undre Paradoxideslagren vid Andrarum.
- \*55 **Tullberg, S.A., 1883:** Skånes graptoliter. II. Graptolitfauna i Cardiolaskiffen och Cyrtograptusskifferne. (Jfr n:r 50.)
- \*56 **Svenonius, F., 1883:** Om olivinstens- och serpentinförekomster i Norrland. [Även tryckt i GFF Bd 6.]
- \*57 **Törnquist, S.L., 1883:** Öfversigt öfver bergbyggnaden inom Siljansområdet i Dalarna, med hänsyn företrädesvis fäst vid dess paleozoiska lag.
- \*58 **Eichstädt, F., 1883:** Om basalttuffen vid Djupadal i Skåne. [Även tryckt i GFF Bd 6.]
- \*59 **Eichstädt, F., 1883:** Erratiska basaltblock ur N. Tysklands och Danmarks diluvium. [Även tryckt i GFF Bd 6.]
- \*60 **Svedmark, E., 1883:** Mikroskopisk undersökning af de vid Djupadal i Skåne förekommande basaltbergarterna.
- \*61 **Svenonius, F., 1884:** Studier vid svenska jöklar. [Även tryckt i GFF Bd 7.]
- \*62 **Stolpe, M., 1884:** Om Siljanstraktens sandstenar. [Även tryckt i GFF Bd 7.]
- \*63 **Moberg, J.C., 1884:** Cephalopoderna i Sveriges kritsystem. I. Sveriges kritsystem systematiskt framställt. (Jfr n:r 73.)
- \*64 Praktiskt geologiska undersökningar inom norra delen af Kalmar län, utförda genom SGU 1876–1881. 1884. I. **Lindström, A.** De lösa jordlagren.

- II. **Hoppe, F.** Bergarter och malmer.  
 III. **Lundbohm, H.** För stenindustrin användbara bergarter och deras tillgodogörande.
- \*65 **Erdmann, E., 1887:** Beskrifning öfver Skånes stenkolsfält och -grufvor jemte redogörelse för derur vunna ämnens beskaffenhet och användning.
- \*66 **Törnquist, S.L., 1884:** Undersökningar öfver Siljansområdets trilobitfauna.
- \*67 **Eichstädt, F., 1884:** Mikroskopisk undersökning af olivinstenar och serpentiner från Norrland. [Även tryckt i GFF Bd 7.]
- \*68 **De Geer, G., 1884:** Om den skandinaviska landisens andra utbredning. [Även tryckt i GFF Bd 7.]
- 69 **Lundgren, B., 1885:** Anmärkningar om Spondylusarterna i Sveriges kritsystem.
- \*70 Praktiskt geologiska undersökningar inom Jemtlands län. I. **Högbom, A.G.** Glaciala och petrografiska iakttagelser i Jemtlands län. 1885. (Jfr n:r 89, 102, 140 & 145.)
- \*71 **Nathorst, A.G., 1885:** Några ord om slipsandstenen i Dalarne. [Även tryckt i GFF Bd 7.]
- \*72 Praktiskt geologiska undersökningar inom norra delen af Elfsborgs län och Dalsland utförda genom SGU 1878–1882. 1885.  
 I. **Lindström, A.** Traktens topografi och de lösa jordlagren.  
 II. **Lundbohm, H.** Berggrunden.
- \*73 **Moberg, J.C., 1885:** Cephalopoderna i Sveriges kritsystem. II. Artbeskrifning. (Jfr n:r 63.)
- \*74 **Eichstädt, F., 1885:** Om quartzit-diabaskonglomeratet i Småland och Skåne. [Även tryckt i GFF Bd 7.]
- \*75 **Svenonius, F., 1885:** Några profiler inom mellersta Skandnaviens skifferområde. [Även tryckt i GFF Bd 7.]
- 76 **Svedmark, E., 1885:** Proterobas i södra och mellersta Sverige. [Även tryckt i GFF Bd 7.]
- \*77 **Svedmark, E., 1885:** Om granitens och gneisens förhållande till hvarandra i trakten mellan Stockholm och Norrtelge. [Även tryckt i GFF Bd 7.]
- \*78 **Svedmark, E., 1885:** Gabbron på Rådmansö och angränsande trakter af Roslagen. [Även tryckt i GFF Bd 7.]
- \*79 **Nathorst, A.G., 1886:** Några ord om Visingsöserien. [Även tryckt i GFF Bd 8.]
- \*80 **Törnquist, S.L., 1886:** Några iakttagelser från sommaren 1885 öfver omtvistade delar af lagföljden inom Dalarnes siluområde. [Även tryckt i GFF Bd 8.]
- \*81 **Holst, N.O., 1886:** Berättelse om en år 1880 i geologiskt syfte företagen resa till Grönland.
- \*82 **Brögger, W.C., 1886:** Über die Ausbildung des Hypostomes bei einigen skandinavischen Asaphiden. [Även tryckt i K. Vet. Ak. Bih. Bd 11.]
- \*83 **Fredholm, K.A., 1886:** Öfversigt af Norrbottens geologi inom Pajala, Muonionalusta och Tärändö socknar.
- \*84 **De Geer, G., 1886:** Om ett konglomerat inom urberget vid Vestanå i Skåne. Tillägg: Om en boll ur Vestanå-konglomeratet. [Även tryckt i GFF Bd 8.]
- \*85 **Nathorst, A.G., 1886:** Om floran i Skånes kolförande bildningar.  
 III. Floran vid Bjuf. Tredje (sista) häftet. (Samlingsvolym för 29, 33 och 85.)
- \*86 **De Geer, G., 1887:** Om vindnötta stenar. [Även tryckt i GFF Bd 8.]
- \*87 **De Geer, G., 1887:** Om kaolin och andra vittringsrester af urberg inom Kristianstadsområdets kritsystem. [Även tryckt i GFF Bd 7.]  
**Högbom, A. G.** Om förkastningsbreccior vid den jemtlandska silurformationens östra gräns. [Även tryckt i GFF Bd 8.]  
**Moberg, J. C.** Kristsystem i fast klyft i Halland [Under titeln: Studier öfver svenska kritformationen II även tryckt i GFF Bd 8.]  
**Santesson, B.** Nickelmalmyndigheten vid Klefva. [Även tryckt i GFF Bd 9.]  
**von Post, H.** Ytterligare om nickelmalmyndigheten vid Klefva. [Även tryckt i GFF Bd 9.]
- \*88 **Svedmark, E., 1887:** Orografiska studier inom Roslagen. [Även tryckt i GFF Bd 9.]
- \*89 Praktiskt geologiska undersökningar inom Jemtlands län. II. **Vogt, J.H.L.** Om malmförekomster i Jemtland och Herjedalen. 1887. (Jfr n:r 70, 102, 140 & 145.)
- \*90 **De Geer, G., 1887:** Om Barnakällegrottan, en ny kritlokal i Skåne.
- 91 **Torell, O., 1887:** Undersökningar öfver istiden.  
 III. Temperaturförhållandena under istiden samt fortsatta iakttagelser öfver dess aflagringar. (Jfr n:r 18) [Även tryckt i K. Vet. Ak. Öfvers. 1887.]
- \*92 Praktiskt geologiska undersökningar inom Vesternorrlands län, utförda genom SGU 1881–1887.  
 I. **Lindström, A.** Jordslagen inom Vesternorrlands län. 1888. (Jfr n:r 177.)
- \*93 **Holm, G., 1888:** Om thoraxledernas antal hos *Paradoxides Tessini*. [Även tryckt i GFF Bd 9.]  
 Om förekomsten af en *Cruziana* i öfversta olenidskiffern vid Knifvinge i Vreta klosters socken i Östergötland. [Även tryckt i GFF Bd 9.]  
 Om *Olenellus Kjerulffi*. [Även tryckt i GFF Bd 9.]
- \*94 **Svedmark, E., 1888:** Om uralitporfyrn och hälleflintan vid Vaksala. [Även tryckt i GFF Bd 10.]
- \*95 **Lundbohm, H., 1888:** Om den äldre baltiska isströmmen i södra Sverige. [Även tryckt i GFF Bd 10.]
- 96 **Torell, O., 1888:** Om aflagringarna på ömse sidor om riksgränsen uti Skandnaviens sydligare fjelltrakter. [Även tryckt i GFF Bd 10.]
- \*97 **Svedmark, E., 1888:** Pyroxen- och amfibolförande bergarter inom sydvästra Sveriges urberg. [Även tryckt i GFF Bd 10.]
- \*98 **De Geer, G., 1890:** Om Skandnaviens nivåförändringar under kvartärperioden. [Även tryckt i GFF Bd 10 & 12.]
- \*99 **Moberg, J.C., 1888:** Om lias i sydöstra Skåne. [Även tryckt i K. Vet. Ak. Handl. Bd 22.]
- \*100 **Holst, N.O., 1889:** Om ett fynd af uroxer i Råkneby, Ryssby s:n, Kalmar län. [Även tryckt i GFF Bd 10.]  
 Referat af föredrag om fynd av bisonoxer från Hagebyhöga nära Vadstena. [Även tryckt i GFF Bd 10.]  
 Bidrag till frågan om tiden för våra subfossila oxarters utdöende. [Även tryckt i GFF Bd 11.]
- \*101 **De Geer, G., 1889:** Om isdelarens läge under Skandnaviens begge nedisningar. [Även tryckt i GFF Bd 10.]  
 Om förekomsten av *Rissoa parva da costa* på Åland. [Även tryckt i GFF Bd 11.]
- \*102 Praktiskt geologiska undersökningar inom Jemtlands län. III. **Jönsson, J., 1889:** Agronomiskt geologiska studier i Jemtland.  
**Henning, E.** Agronomiskt växtfysiognomiska studier i Jemtland. (Jfr n:r 70, 80, 140 & 145.)
- \*103 **Lundbohm, H., 1889:** Om granitindustrin i utlandet, särskildt Storbritannien. Reseberättelse afgifven till K. Civilepartementet. [Även tryckt i Kongl. Civilepartementet. IV.]
- \*104 **Holst, N.O., 1889:** Om en mäktig quartzit yngre än Olenusskiffern. [Även tryckt i GFF Bd 11.]  
**Högbom, A.G.** Om quartzitsparagmitområdet mellan Storsjön i Jemtland och Riksgränsen söder om Rogen. [Även tryckt i GFF Bd 11.]
- \*105 **Lundbohm, H., 1889:** Engelska byggnadsmaterial och byggnadssätt samt de senares tillämplighet i Sverige.
- \*106 **Lundbohm, H., 1889:** Om bearbetning af sandsten, kalksten och takskeer i Storbritannien m.fl.st.
- 107 **Svedmark, E., 1890:** Meddelanden om jordstötter i Sverige. (Jfr n:r 122, 137, 142, 167, 191, 211 & 238.) [Även tryckt i GFF Bd 11.]
- \*108 **Johansson, C.J., 1890:** Iakttagelser rörande några torfmossar i södra Småland och Halland. [Även tryckt i Bot. Not. 1888.]  
**Dusén, K.F.** Om några sphagnumprof från djupet af sydsvenska torfmossar. [Även tryckt i Bot. Not. 1888.]  
**Stolpe, M.** Om orsakerna till rullstensårs uppkomst. [Även tryckt i GFF Bd 11.]
- \*109 **Moberg, J.C., 1890:** Om en afdelning inom Ölands Dictyonemaskiffer såsom motsvarighet till Ceratopyge-skiffern i Norge samt Anteckningar om Ölands ortocer-kalk.

- \*110 **Holst, N.O., 1890:** Ryoliten vid sjön Mien.
- \*111 **Lundbohm, H., 1890:** Apatitförekomster i Gellivare malmberg och kringliggande trakt. [Även tryckt i Und. ber. afgifven af den för undersökning af apatitgångar i Norrbotten den 14 juli 1889 tillsatta kommissionen.]
- \*112 **Holm, G., 1893:** Sveriges kambrisk-siluriska Hyolithidæ och Conulariidæ. Summary. The Hyolithidae and Conulariidae of the Cambro-Silurian of Sweden.
- 113 **Torell, O., 1890:** Apatitförekomsterna i Norrbottens län och de af Sveriges geologiska undersökning lemnade bidragen till kännedomen härom.
- \*114 **Feggræus, T., 1890:** Om de lösa jordaflagingarna i några af Norrlands elfdalar. [Även tryckt i GFF Bd 12.]
- \*115 **Mörtsell, E., 1890:** Resenotiser från det fossilförande kambrisk-siluriska området af Vesterbottens lappmark. **Holm, G.** Försteningar från Lappland, insamlade af E. Mörtsell. **Holm, G.** Om förekomsten af en Caryocrinus i Sverige. [Även tryckta i GFF Bd 12.]
- 116 **Högbom, A.G., 1891:** Om kvartsit-sparagmitområdet i Sveriges sydliga fjelltrakter. [Även tryckt i GFF Bd 13.]
- 117 **Fredholm, K.A., 1892:** Bidrag till kännedomen om de glaciala företeelserna i Norrbotten. [Även tryckt i GFF Bd 13 & 14.]
- \*118 **Lundbohm, H., 1891:** Skotska byggnadssätt för naturlig sten. [Delvis även tryckt i Tekn. Tidskr. Årg. 21.]
- \*119 **Kellgren, A.G., 1890:** Agronomiskt-botaniska studier i norra Dalarne åren 1890 och 1891. [Även tryckt i Landtbruksakademiens Handl. och Tidskr. 1891.]
- \*120 **Conwentz, H., 1892:** Untersuchungen über fossile Hölzer Schwedens. [Även tryckt i K. Vet. Ak. Handl. Bd 24.]
- 121 **Holm, G., 1892:** Om mynningen hos *Lituities*. [Även tryckt i GFF Bd 13.]
- 122 **Svedmark, E., 1892:** Meddelanden om jordstötter i Sverige. II. (Jfr n:r 107, 137, 142, 167, 191, 211 & 238.) [Även tryckt i GFF Bd 13 och 14.]
- \*123 **Blomberg, A., 1892:** Anteckningar från en i praktiskt syfte företagen geologisk resa i Vesterbottens län.
- \*124 **Högbom, A.G., 1892:** Studier öfver de glaciala aflagingarna i Upland. [Även tryckt i GFF Bd 14.]
- \*125 **Moberg, J.C., 1892:** Om skiffern med *Clonograptus tenellus* L., dess fauna och geologiska ålder. Om en nyupptäckt fauna i block af kambrisk sandsten, insamlade af Dr **N.O. Holst**. Om några nya graptoliter från Skånes undre graptolitskiffer. Till frågan om pygidiets byggnad hos *Ctenopyge pecten Salter* sp. Om den af *Trinucleus coschinorrhinus* Ang. karakteriserade kalkens geologiska ålder. [Även tryckta i GFF Bd 14.]
- \*126 **Svenonius, F., 1892:** Om berggrunden i Norrbottens län och utsigtarna till brytvärda apatitförekomster derstädes. [Även tryckt i Und. ber. öfver apatitundersökningar i Norrbotten, utförda på grund af Kongl. Maj:ts nådiga beslut den 30 maj 1890 och den 29 maj 1891.]
- \*127 **Lundbohm, H., 1892:** Apatitförekomster i Norrbottens malmberg. [Även tryckt i Und. ber. öfver apatitundersökningar i Norrbotten, utförda på grund af Kongl. Maj:ts nådiga beslut den 30 maj 1890 och den 29 maj 1891.]
- \*128 **Högbom, A.G., 1893:** Om märken efter isdämda sjöar i Jemtlands fjelltrakter. Om interglaciala aflagingar i Jemtland. [Även tryckta i GFF Bd 14 & 15.]
- 129 **Lundbohm, H., 1893:** Om stenindustrien i Förenta Staterna. Reseberättelse afgifven till Kongl. Civildepartementet.
- \*130 **Holst, N.O., 1893:** Bidrag till kännedomen om lagerföljden inom den kambriska sandstenen.
- \*131 Praktiskt geologiska undersökningar inom Hallands län. utförda genom SGU 1882-1891. 1893. I. **De Geer, G.** Beskrifning till geologisk jordartskarta öfver Hallands län, jemte bilagorna: **Jönsson, J.** Jordarternas praktiska användbarhet. **Dusén, P.** Om villkoren för skogskultur inom de s.k. Ryorna i Hallands län. **Palmberg, T.** Torfmosseundersökningar. II. **Svedmark, E.** Beskrifning öfver berggrunden i Hallands län. (Jfr n:r 157.)
- \*132 **Lundbohm, H., 1893:** Om berggrunden i Vesternorrlands kusttrakter. **Högbom, A.G.** Om postarkäiska eruptiver inom det svensk-finska urberget. **Högbom, A.G.** Om de s.k. urgraniterna i Upland. [Även tryckta i GFF Bd 15.]
- \*133 **Nordenskjöld, O., 1893:** Om de porfyriska gångbergarterna i östra Småland. [Även tryckt i GFF Bd 15.]
- \*134 **Hedström, H., 1893:** Om hasselns forntida och nutida utbredning i Sverige. [Även tryckt i GFF Bd 15.]
- 135 **Nordenskjöld, O., 1894:** Ueber archaische Ergussgesteine aus Småland. [Även tryckt i Bull. Geol. Inst. Ups. Vol. 1.]
- 136 **Bäckström, H., 1894:** Tvenne nyupptäckta svenska klotgraniter. [Även tryckt i GFF Bd 16.]
- 137 **Svedmark, E., 1894:** Meddelanden om jordstötter i Sverige. III. (Jfr n:r 107, 122, 142, 167, 191, 211 och 238.) [Även tryckt i GFF Bd 16.]
- \*138 **Öberg, V., 1894:** Flottholmen i sjön Ralången. **Sieger, R.** Flottholmen i sjön Ralången och vattenståndets oscillationer. **Svedmark, E.** Ytterligare om Flottholmen i sjön Ralången. [Även tryckta i GFF Bd 16.]
- \*139 **Hedström, H., 1894:** Studier öfver bergarter från morän vid Visby. [Även tryckt i GFF Bd 16.]
- \*140 Praktiskt geologiska undersökningar inom Jemtlands län. IV. **Högbom, A.G.** Geologisk beskrifning öfver Jemtlands län. **Lundbohm, H.** Om ortocerkalkens användbarhet till byggnadsmaterial. 1894. (Jfr n:r 70, 89, 102 och 145.) Andra omarbetade upplagan. 1920.
- \*141 **De Geer, G., 1894:** Om strandlinjens förskjutning vid våra insjöar. Om kvartära nivåförändringar vid Finska viken. [Även tryckt i GFF Bd 15 & 16.]
- 142 **Svedmark, E., 1894:** Meddelanden om jordstötter i Sverige. IV. (Jfr n:r 107, 122, 137, 167, 191, 211 & 238.) [Även tryckt i GFF Bd 16.]
- 143 **Hennig, A., 1894:** Om Åhussandstenen. [Även tryckt i GFF Bd 16.]
- \*144 **Grevillius, A.Y., 1895:** Studier öfver vegetationen i vissa delar af Jemtlands och Vesternorrlands län med hänsyn till det geologiska underlaget. I. Studier öfver växtsamhällets utveckling på holmar i Indals- och Ångermanelfven. II. Studier öfver vegetationens sammansättning på olika berggrund inom nordligaste delarne af Jemtlands och Vesternorrlands län.
- \*145 Praktiskt geologiska undersökningar inom Jemtlands län. V. **Henning, E., 1895:** Studier öfver vegetationsförhållandena i Jemtland ur forstlig, agronomisk och geologisk synpunkt. 1895. (Jfr n:r 70, 89, 102 och 140.) [Även tryckt som Bih. till K. Domänstyrelsens und. berättelse rörande skogsväsendet 1893.]
- \*146 **Svenonius, F., 1895:** Forskningsresor i Kvikkjokks fjälltrakter åren 1892 och 1893 med särskild hänsyn till apatitförekomster. [Även tryckt som Und. ber. till Kongl. Maj:t.]
- \*147 **Svedmark, E., 1895:** Geologiska meddelanden från resor i Dalarne och Helsingland. [Även tryckt i GFF Bd 13.] Orsa Finmarks geologi. [Även tryckt i GFF Bd 17.]
- \*148 **Högbom, A.G., 1895:** Über das Nephelinsyenitgebiet auf der Insel Alnö. [Även tryckt i GFF Bd 17.]
- 149 **Holst, N.O. & Moberg, J.C., 1895:** Om Lommalerans ålder. Jämtte ett tillägg om foraminifererne i Lommaleret af V. Madsen.
- \*150 **Holm, G., 1895:** Om *Didymograptus*, *Tetragraptus* och *Phyllograptus*. [Även tryckt i GFF Bd 17.]
- \*151 **Holst, N.O., 1895:** Har det funnits mera än en istid i Sverige?
- \*152 **A. Blomberg, 1895:** Praktiskt geologiska undersökningar inom Gefleborgs län.

- 153 **Holm, G., 1895:** Om tvenne Gyroceras-formigt böjda *Endoceras*-arter. Om de endosifonala bildningarna hos familien Endocera-tidæ. [Även tryckta i GFF Bd 14 och 17.]
- \*154 **Svenonius, F., 1895:** Nasafjälls zink- och silfvergrufvor i Norrbottens län. [Även tryckt i GFF Bd 17.]
- 155 **De Geer, G., 1895:** Till frågan om Lommelans ålder. [Även tryckt i GFF Bd 17.]
- \*156 **Moberg, J.C., 1895:** Silurisk Posidonomyaskiffer, en egendomlig utbildning af Skånes öfversilur.
- \*157 Praktiskt geologiska undersökningar inom Hallands län. III. **Kellgren, A.G., 1895.** Praktiskt botanisk och geologisk beskrifning af de s.k. Ryorna i sydöstra Halland. (Jfr n:r 131.)
- \*158 **Moberg, J.C., 1896:** Untersuchungen über die Grünsteine des westlichen Blekinge und der angrenzenden Theile Schonens.
- 159 **Nordenskjöld, O., 1896:** Nya bidrag till kännedomen om de svenska hällflintbergarterna. [Även tryckt i GFF Bd 17.]
- 160 Ej utgiven.
- \*161 **De Geer, G., 1896:** Om Skandinavien's geografiska utveckling efter istiden.
- \*162 **Petersson, W., 1896:** Geologisk beskrifning öfver Nordmarks grufvors odalfält. Med en atlas innehållande 21 taflo.
- 163 **Holm, G., 1896:** Om apikaländan hos *Endoceras*. [Även tryckt i GFF Bd 18.]
- 164 **Svenonius, F., 1896:** Några bidrag till belysning af eruptivens betydelse för fjällbildningarna. [Även tryckt i GFF Bd 18.]
- 165 **Högbom, A.G., 1896:** Om högsta marina gränsen i norra Sverige. [Även tryckt i GFF Bd 18.]
- 166 **Andersson, G., 1897:** Den centraljämtska issjön. [Även tryckt i Ymer 1897.]
- 167 **Svedmark, E., 1897:** Meddelanden om jordstötter i Sverige. V. (Jfr n:r 107, 122, 137, 142, 191, 211 & 238.) [Även tryckt i GFF Bd 18 och 19.]
- \*168 **Bäckström, H., 1897:** Vestanåfältet En petrogenetisk studie. Summary: The Vestanå region. [Även tryckt i K. Vet. Ak. Handl. Bd 29.]
- 169 **Högbom, A.G., 1897:** Några anmärkningar om de isdämda sjöarne i Jemtland. [Även tryckt i GFF Bd 19.]
- \*170 **Grönvall, K.A., 1897:** Öfversigt af Skånes yngre öfversiluriska bildningar. [Även tryckt i GFF Bd 19.]
- \*171 **Petersson, W., 1897:** Om de geologiska förhållandena i trakten omkring Sjangeli kopparmalmsfält i Norrbottens län. [Även tryckt i GFF Bd 19.]
- \*172 **Holm, G. & Munthe, H., 1901:** Kinnekulle, dess geologi och den tekniska användningen af dess bergarter.
- \*173 **De Geer, G., 1897:** Om rullstensåsarnas bildningssätt.
- \*174 **Erdmann, E., 1897:** Sv. geol. undersöknings utställning vid allmänna konst- och industriutställningen, Stockholm 1897, jemte meddelanden om institutionens verksamhet, landets geologiska beskaffenhet och tillgångar af malmer etc. [Även tryckt i GFF Bd 19.]
- \*175 **Lundbohm, H., 1898:** Kiirunavaara och Luossavaara jernmalmsfält i Norrbottens län. [Även tryckt i Kongl. Civildepartementet XXIX.]
- \*176 **Holm, G., 1898:** Palæontologiska notiser. 1-10. (Jfr n:r 179.) [Även tryckt i GFF Bd 19 & 20.]
- \*177 Praktiskt geologiska undersökningar inom Vesternorrlands län. II. **Lundbohm, H., 1899.** Berggrunden inom Vesternorrlands län. (Jfr n:r 92.)
- 178 **De Geer, G., 1899:** Om den senkvartära landhöjningen kring Bottniska viken. [Även tryckt i GFF Bd 20.]
- \*179 **Holm, G., 1899:** Palæontologiska notiser. 11-15. (Jfr n:r 176.) [Även tryckt i GFF Bd 20 & 21.]
- 180 **Holst, N.O., 1899:** Bidrag till kännedomen om Östersjöns och Bottniska vikens postglaciala geologi.
- 181 **Holmquist, P. J., 1899:** Om Rödömrådets rapakivi och gångbergarter. Mit einem Résumé in deutscher Sprache.
- \*182 **Högbom, A.G., 1899:** Om Ragundadalens geologi. Mit einem Résumé in Deutscher Sprache.
- \*183 Underdånig berättelse om en undersökning af mindre kända malmfyndigheter inom Jukkasjärvi malmtrakt och dess omgifningar verkställd af SGU på grund af Kongl. Maj:ts nådiga beslut den 19 maj 1899. Med 10 taflo samt en atlas (folio) innehållande 8 taflo. 1900.
- Svenonius, F.** Geologisk öfversikt öfver Jukkasjärvi malmtrakt och dess omgifningar.
- Petersson, W.** Beskrifning öfver en del förut mindre kända malmfyndigheter inom Jukkasjärvi malmtrakt och dess omgifningar.
- Svenonius, F.** Beskrifning öfver en del förut mindre kända malmfyndigheter inom Jukkasjärvi malmtrakt och dess omgifningar.
- 184 **Munthe, H., 1900:** Om ett fynd af piggvar i litorinalera vid Skattmansö. [Även tryckt i GFF Bd 22.]
- \*185 **Holmquist, P. J., 1900:** En geologisk profil öfver fjellområdena emellan Kvikkjokk och norska kusten. [Även tryckt i GFF Bd 22.]
- 186 **Munthe, H., 1900:** Några iakttagelser öfver yoldiagränsen inom Norrbotten. [Även tryckt i GFF Bd 22.]
- \*187 **Munthe, H., 1901:** Om faunan i Vestgötaslätterns yoldialera mellan Skara-Herrljunga och Venern. [Även tryckt i GFF Bd 23.]
- \*188 **Hedström, H., 1901:** Om ändmoräner och strandlinier i trakten af Vaberget. [Även tryckt i GFF Bd 23.]
- \*189 **Holst, N.O., 1902:** Några subfossila björnfynd.
- \*190 **Munthe, H., 1902:** Om nya daggdjursfynd i Sveriges kvartär. [Även tryckt i GFF Bd 24.]
- 191 **Svedmark, E., 1902:** Meddelanden om jordstötter i Sverige. VI. (Jfr n:r 107, 122, 137, 142, 167, 211 & 238.) [Även tryckt i GFF Bd 20, 23 & 24.]
- \*192 **Munthe, H., 1902:** Stratigrafiska studier öfver Gotlands silurlager. [Även tryckt i GFF Bd 24.]
- 193 **Sernander, R., 1903:** Om de växtlämningsförande aflageringarna på rullstensåsen vid Enköping.
- \*194 **Holst, N.O., 1903:** Om skrifkriten i Tullstorptrakten och de båda moräner, i hvilka den är inbäddad. Ett inlägg i interglacialfrågan.
- \*195 **von Post, L., 1903:** En profil genom högsta Litorinavallen på södra Gotland. [Även tryckt i GFF Bd 25.]
- 196 **Munthe, H., 1904:** Om den submoräna Hernögyttjan och dess ålder. [Även tryckt i GFF Bd 26.]
- 197 **Munthe, H., 1905:** Om ett fynd af kvartär myskoxe vid Nol i Bohuslän. [Även tryckt i GFF Bd 27.]
- \*198 **Munthe, H., 1906:** De geologiska hufvuddragen af Västgötaberget och deras omgifning. [Även tryckt i GFF Bd 27.]
- \*199 **Törnebohm, A.E., 1906:** Katapleilit-syenit, en nyupptäckt varietet af nefelinsyenit i Sverige. Mit einem Résumé in deutscher Sprache.
- 200 **Holst, N.O., 1906:** De senglaciala lagren vid Toppeladugård. Med beskrifning af ett nytt växtfossil, *Holstia splendens*, af **O. Hagström**. (Jfr n:r 210.)
- 201 **Westergård, A.H., 1906:** Platålera, en supramarin hvarvig lera från Skåne. [Även tryckt i GFF Bd 28.]
- \*202 **Hamberg, A., 1906:** Öfversikt af Lule älf's geologi.
- 203 **von Post, L., 1906:** Bidrag till kännedomen om Ceratopygeregionens utbildning inom Falbygden. [Även tryckt i GFF Bd 28.]
- \*204 **Gavelin, A., 1907:** Studier öfver de postglaciala nivå- och klimatförändringarna på norra delen af det småländska höglandet. Zusammenfassung.
- \*205 **Helsing, G., 1907:** Skifferoljeindustrien i Skottland och Frankrike.
- 206 **Mauzelius, R., 1907:** On the determination of ferrous iron in rock analysis.
- 207 **Munthe, H., 1907:** Den skånska issjöfrågans innebörd.
- \*208 **Holst, N.O. & Grönvall, K.A., 1907:** Paleocen vid Klagshamn.
- 209 **Hedström, H., 1908:** Om Sveriges naturliga byggnads- och ornamentstenar jämte förteckning öfver de viktigaste svenska stenindustriidkande firmorna. Eng. edition: On the natural building and ornamental stones of Sweden together with a list of the leading Swedish firms engaged in the stone industry. 1909.
- 210 **Holst, N.O., 1908:** Efterskörd från de senglaciala lagren vid Toppeladugård. (Jfr nr 200.)

- 211 **Svedmark, E., 1908:** Jordskalf i Sverige 1904–1906. (Jfr n:r 107, 122, 137, 142, 167, 191 & 238.)
- \*212 **Moberg, J.C., 1908:** Bidrag till kännedomen om de kambriiska lagren vid Torneträsk.
- \*213 **Moberg, J.C. & Törnquist, S.L., 1909:** *Retioloidea* från Skånes Colonusskiffer.
- \*214 **Johansson, H. E., 1909:** Om kopparmalmsförekomsterna vid Stora Strand i Dalsland.
- 215 **Munthe, H., 1909:** Ett fynd af *Ancylus*-förande aflagringar i Närke.
- 216 **Holst, N.O., 1909:** Postglaciala tidsbestämningar.
- \*217 **Gavelin, A., 1909:** Om underkambriiska sandstensgångar vid västra stranden af Vänern.
- 218 **Andersson, G., 1909:** The climate of Sweden in the Late Quaternary period.
- \*219 **Sjögren, O., 1909:** Geografiska och glacialgeologiska studier vid Torneträsk.
- \*220 **Nelson, H., 1910:** Om randdeltan och randåsar i mellersta och södra Sverige. Summary.
- \*221 **Johansson, H.E., 1910:** Om Tunabergs kopparmalmsfält.
- 222 **Sahlström, K.E., 1910:** Ett drumlinområde i Närke.
- \*223 **Gustafsson, J.P., 1910:** Bidrag till torfmossarnas geologi samlade från småländska torfmossor.
- \*224 **Gavelin, A., 1910:** Om relationerna mellan graniterna, grönstenarna och kvartsit-leptit-serien inom Loftahammarområdet.
- 225 **Westergård, A.H., 1910:** Om jordskredet vid Saltkällan i Bohuslän.
- 226 **Munthe, H., 1910:** Om ett fynd af kolja i glacialera vid Bellefors i Västergötland.
- 227 **Gavelin, A., 1910:** Trädgränsförskjutningarna inom Kamajokks vattenområde (Lilla Luleälf).
- 228 **Nathorst, A.G., 1910:** Ein besonders instruktives Exemplar unter den Medusenabdrücken aus dem kambri-schen Sandstein bei Lugnås.
- \*229 **Moberg, J.C., 1911:** Historical-stratigraphical review of the Silurian of Sweden.
- 230 **Tegengren, F.R., 1911:** Järnmalms- och magnesitförekomsterna inom Kvikjokks kapellag jämte en redogörelse för likartade utländska förekomster och deras tekniska tillgodogörande.
- \*231 **Hedström, H., 1911:** Om Sveriges produktion och konsumtion af kalksten, kalk, krita och dolomit. Försök till en statistik för åren 1906 och 1907.
- 232 **Hedström, H., 1911:** Om ordnandet af Sveriges mineralstatistik.
- 233 **Hebbel, E. & Hedström, H., 1909:** Stenindustriell studieresa i Tyskland och Belgien år 1909.
- 234 **Tegengren, F.R., 1911:** Undersökningar angående malminmutningarna i närheten af den s.k. inlandsbanan mellan Orsa och Pite älfdal.
- 235 **Lidén, R., 1911:** Kalkstensförekomster utefter inlandsbanan mellan Ströms vattudal och Pite älf.
- \*236 **De Geer, S., 1911:** Klarälvens serpentinnopp och flodplan.
- 237 **Holst, N. O., 1911:** Alnarps-floden, en svensk "Cromer-flod".
- \*238 **Sahlström, K. E., 1911:** Jordskalf i Sverige 1907–1910, (Jfr n:r 107, 122, 137, 142, 167, 191, 211, 247, 293, 341, 370 & 407.)
- \*239 **Hedström, H., 1912:** Om grundvattensförhållandena i trakten af Visby.
- 240 **Grönwall, K.A., 1912:** Die Faziesentwicklung der Mukronatenkreide im Baltischen Gebiete.
- 241 **Gavelin, A., 1912:** Ett nytt postarkäiskt eruptivområde i norra Småland.
- 242 **Munthe, H., 1913:** Exempel på ovanligt skarpt glacialräfflad kalkstenshäll från Gotland. Summary.
- 243 **Johansson, S., 1913:** Undersökning öfver vattnets rörelse i sand-jord.
- 244 **von Post, L., 1913:** Jordskredet vid Smedberg i Bohuslän den 23 augusti 1911.
- 245 **Sahlström, K.E., 1913:** Några försök angående jordarternas permeabilitet i naturen.
- \*246 **Frödin, G., 1913:** Bidrag till västra Jämtlands senglaciala geologi.
- 247 **Sahlström, K.E., 1913:** Jordskalf i Sverige 1911–1912.
- \*248 **von Post, L., 1913:** Über die stratigraphische Zweigliederung schwedischer Hochmoore.
- \*249 **Munthe, H., 1913:** Några glaciofluviala erosionsformer på Gottland. Summary.
- 250 **De Geer, S., 1913:** Geografisk undersökning av sjöarna Toften, Testen och Tyssligen i Närke.
- \*251 **Eriksson, K., 1914:** Inlandsisens avsmältning i sydvästra Jämtland.
- \*252 **De Geer, S., 1914:** Niplandskap vid Dalälven.
- \*253 **Frödin, G., 1914:** Glacialgeologiska studier i nordvästra Jämtland.
- \*254 **Grönwall, K.A., 1913:** Frågan om djupborrningar i Skåne.
- 255 **Sandegren, R., 1914:** Block av paleocen från Maglehem i östra Skåne. Zusammenfassung.
- \*256 **Johansson, S., 1914:** Die Festigkeit der Bodenarten bei verschiedenen Wassergehalt nebst Vorschlag zu einer Klassifikation.
- \*257 **Frödin, J., 1914:** Geografiska studier i St. Lule älvs källområde.
- 258 **Sahlström, K.E., 1914:** Glacial skulptur i Stockholms yttre skärgård. Ett bidrag till frågan om inlandsisens eroderande verksamhet.
- \*259 **Bergström, G., 1914:** Försök med elektrisk malmletning.
- 260 **Halle, T.G., 1915:** Några jämtländska kalktuffer och deras flora.
- \*261 **Grönwall, K.A., 1915:** Nordöstra Skånes kaolin- och kritbildningar samt deras praktiska användning.
- 262 **Ahlmann, H. W:son, 1914:** Beitrag zur Kenntnis der Transportmechanik des Geschiebes und der Laufentwicklung des reifen Flusses.
- 263 **Munthe, H., 1914:** Om några fågelfynd från senglaciala lager i Sverige. Summary.
- 264 **Hedström, H., 1915:** Om Sveriges produktion och konsumtion av kalksten, kalk, krita och dolomit. Försök till en statistik för åren 1908, 1909, 1910 och 1911.
- \*265 **Erdmann, E., 1916:** Sveriges geologiska undersöknings museum, dess första anläggning samt tillväxt, innehåll och utseende m.m. före flyttningen till Freskati 1915.
- 266 **Lindroth, G.T., 1916:** Geologiska och petrografiska studier inom den järnmalmsförande formationen omkring Ramhäll.
- 267 **Naumann, E., 1916:** Om provtagning av bottengyttjor vid djuplodning. Zusammenfassung.
- 268 **Mjöberg, E., 1916:** Über die Insektenreste der sog. "Härnögyttja" im nördlichen Schweden.
- \*269 **Svenonius, F., 1916:** Norrbottens läns kalkstensförekomster från praktisk och särskilt agriskulturell synpunkt.
- 270 **Sandegren, R., 1916:** En postglacial strandlinje vid östra sidan av Vänern.
- \*271 **Johansson, S., 1916:** Agrogeologisk undersökning av Ultuna egendom.
- \*272 **Teiling, E., 1916:** Upplysningar till en djupkarta över Stora Gla.
- \*273 **Sahlström, K.E., 1916:** Förteckning över lodade sjöar i Sverige.
- \*274 **Gavelin, A. & von Post, L., 1916:** Sveriges geologiska undersöknings förslag till en förrädsstatistisk undersökning av torvmarkerna inom Götaland och Svealand utom Dalarna.
- \*275 **Geijer, P., 1917:** Falutraktens berggrund och malmfyndigheter. Zusammenfassung.
- \*276 **Hedström, H., 1917:** Über einige mit der Schale befestigte Strophomenidae aus dem Obersilur Gotlands.
- 277 **Geijer, P., 1917:** Om landisens avsmältningförhållanden inom Nautanenområdet vid Gällivare.
- 278 **Melin, E. & Odén, S., 1917:** Kolorimetrische Untersuchungen über Humus und Humifizierung.
- 279 **Naumann, E., 1917:** Om profilodning i gyttje- och dyavlagringar. Zusammenfassung.
- \*280 **Halden, B., 1917:** Om torvmossor och marina sediment inom norra Hälsinglands litorinaområde.
- \*281 **Hede, J.E., 1917:** Faunan i kalksandstenens märgliga bottenlager söder om Klintehamn på Gottland.

- 282 **Geijer, P., 1917:** Bidrag till frågan om blocktransportriktningarna inom Jukkasjärvi malmtrakt.
- \*283 **Geijer, P., 1918:** Nautanenområdet. En malmgeologisk undersökning.
- \*284 **Geijer, P., 1918:** Det grafit- och järnmalförande området vid Vittangi.
- \*285 **Enquist, F., 1918:** Die glaziale Entwicklungsgeschichte Nordwestskandinaviens.
- \*286 Djupkartor över några svenska insjöar. 1919.  
1. **Anrick, C.J. & Lundqvist, G.** Geografisk undersökning av sjöarna Sillen, Frösjön, Klemmingen och Skillötsjön i Södermanland.  
2. **Frödin, J.** Undersökning rörande djupförhållandena i Vastenjaure i Lule lappmark.  
3. **von zur Mühlen, L.** Sjön Unden i Västergötland.  
4. **Teiling, E.** Några ord till djupkartorna över Nysockensjön, Rotten och Ränken.
- \*287 **Geijer, P., 1919:** En manganförekomst vid Porjus. Summary.
- 288 **Geijer, P., 1919:** Recent developments at Kiruna.
- 289 **Naumann, E., 1919:** Om järnets förekomstsätt i limniska avlagringar med särskild hänsyn till pyritens bildningsförsättnings- och uppträdande däri. Zusammenfassung.
- 290 **Frödin, G., 1919:** Om en förekomst av Ragundabergrarter i trakten av Strömsund i norra Jämtland.
- \*291 **Hede, J.E., 1919:** Om några nya fynd av graptoliter inom Gottlands silur och deras betydelse för stratigrafien.
- 292 **Johansson, S., 1919:** Undersökning av några svenska formsandsorter. Zusammenfassung.
- \*293 **Sahlström, K.E., 1919:** Jordskalv i Sverige 1913–1918.
- 294 **Geijer, P., 1919:** Sveriges fosfattillgångar.
- 295 **Wiman, C., 1919:** Om fossilfynd i sparagmitformationen.
- 296 **Geijer, P., 1920:** Tuollavaara malmfälts geologi.
- \*297 **Naumann, E., 1922:** Södra och mellersta Sveriges sjö- och myrmarker. Deras bildningshistoria, utbredning och praktiska betydelse. Zusammenfassung.
- \*298 **Hede, J. E., 1919:** Djupborringen vid Burgsvik på Gottland 1915. Paleontologisk-stratigrafiska resultat.
- 299 **Frödin, G., 1920:** Om de s.k. prekambrika kvartsit-sparagmitformationerna i Sveriges sydliga fjälltrakter.
- 300 **Naumann, E., 1920:** Några synpunkter angående de limniska avlagringarnas terminologi.
- 301 **Naumann, E., 1921:** Om roströr och vissa därmed jämförliga bildningar. Zusammenfassung.
- \*302 **Munthe, H., 1920:** Strandgrottor och närstående geologiska fenomen i Sverige. Naturskyddsutredning. (Särtryck ur Kungl. Jordbruksdepartementet 48.)
- \*303 **Munthe, H., 1921:** Sveriges raukar jämte exempel på pseudoraukar. Naturskyddsutredning. (Särtryck ur Kungl. Jordbruksdepartementet 49.)
- \*304 **Geijer, P., 1921:** The cerium minerals of Bastnäs at Ridderhyttan.
- \*305 **Hede, J.E., 1921:** Gottlands silurstratigrafi.
- \*306 **Sundius, N., 1921:** Åtvidabergstraktens geologi och malmfyndigheter. Zusammenfassung.
- 307 **Halden, B. E., 1921:** Skalgulförekomster i Västerbotten.
- 308 **Sundius, N., 1922:** Om de glacialfluviala avlagringarna i Grythyttetrakten.
- 309 **Osvald, H., 1922:** Till gyttjornas genetik.  
**Cleve-Euler, A.** Om diatomacévegetationen och dess förändringar i Säbysjön, Uppland, samt några dämnda sjöar i Salatrakten.
- 310 **Halden, B.E., 1922:** Tvänne intramarina torvbildningar i norra Halland jämte äldre och nyare kvartärgeologiska synpunkter på saltvattensdiatomacéerna.
- 311 **Hörner, N.G., 1922:** Om några främmande länders officiella grundvattensundersökningar.
- \*312 **Sundius, N., 1923:** Grythyttfältets geologi. Summary.
- 313 **Hedström, H., 1923:** On "*Discinella Holsti* Mbg." and *Scapha antiquissima* (Markl.) of the division *Patellacea*.
- 314 **Hedström, H., 1923:** Remarks on some fossils from the diamond boring at the Visby cement factory. Preliminary reports.
- 315 **Hedström, H., 1923:** Om vårt lands uran- (och radium-) haltiga bergarter och mineral. Preliminär redogörelse.
- \*316 **Hedström, H., 1923:** Contributions to the fossil fauna of Gotland. I.
- 317 **Hedström, H., 1923:** Om en ny fyndort för mineralet nickelin i Sverige.
- 318 **Hedström, H., 1923:** Om vanadinhaltigt stenkol i Västergötlands kambrosilur.
- \*319 **Lundberg, H., 1923:** Practical experience in electrical prospecting.
- 320 **Lundqvist, G., 1924:** Limnisk diatoméockra och dess bildningsbetingelser. Zusammenfassung.
- 321 **Geijer, P., 1924:** Some Swedish occurrences of bornite and chalcocite.
- 322 **Högbom, A., 1924:** Guldinmutningarna vid Älvsbyn.
- 323 **Lundqvist, G. & Thomasson, H., 1924:** Sjön Lekvattnet i Värmland. En limnologisk orientering. Zusammenfassung.
- 324 **Geijer, P., 1925:** Eulysitic iron ores in northern Sweden.
- 325 **Asklund, B., 1925:** Petrological studies in the neighbourhood of Stavsjö, at Kolmården. Granites and associated basic rocks of the Stavsjö area.
- 326 **Geijer, P., 1925:** Om några skiktade mangansilikatmalmer i Bergslagen.
- \*327 **Sundberg, K., Lundberg, H. & Eklund, J., 1925:** Electrical prospecting in Sweden.
- 328 **Högbom, A., 1925:** Glacialgeologiska iakttagelser från Ängermanälvens källområde.
- 329 **Högbom, A., 1925:** De geologiska förhållandena inom Stekenjokk-Remdalens malmtrakt. Summary.
- 330 **Lundqvist, G., 1925:** Utvecklingshistoriska insjöstudier i Sydsverige. Zusammenfassung.
- 331 **Munthe, H., Hede, J.E. & von Post, L., 1925:** Gotlands geologi. En översikt.
- 332 **Johansson, S., 1926:** Hydrogeologisk undersökning av ett lerområde vid Skara.
- 333 **Tamm, O., 1925:** Experimental studies on chemical processes in the formation of glacial clay.
- 334 **Ekström, G. & Flodkvist, H., 1926:** Hydrologiska undersökningar av åkerjord inom Örebro län.
- \*335 **von Post, L. & Granlund, E., 1926:** Södra Sveriges torvtillgångar 1.
- 336 **Sundius, N., 1926:** On the differentiation of the alkalies in aplites and aplitic granites.
- 337 **von Post, L., 1926:** Einige Aufgaben der regionalen Moorforschung.
- 338 **Geijer, P. & Magnusson, N. H., 1926:** Mullmalmer i svenska järngruvor. Summary.
- 339 **Caldenius, C. C:zon, 1926:** Ravinbildningen i Gustavs.
- 340 **Lundqvist, G., 1927:** Örtträsket och dess tappningskattstrofer. Zusammenfassung.
- 341 **Sahlström, K. ., 1926:** Jordskalv i Sverige 1919–1925. Zusammenfassung.
- 342 **Hörner, N.G., 1927:** Brattförsheden. Ett värmländskt randdeltakomplex och dess dyner. Summary.
- 343 **Geijer, P., 1927:** Some mineral associations from the Norberg district. With analyses by A. Bygdén.
- 344 **Assarsson, G., 1927:** Ancylos- och Litorinagränser inom geologiska kartbladet Gusum.
- \*345 **Ekström, G., 1927:** Klassifikation av svenska åkerjordar.
- 346 **Munthe, H., 1927:** Studier över Ancylossjöns avlopp. Summary.
- 347 **von Post, L., 1928:** Svea älvs geologiska tidsställning. En pollenanalytisk studie i Ancylostidens geografi. Efterskrift; Ancylostidens Göta älv. Summary.
- 348 **Santesson, G., 1927:** Undersökningar angående det senglaciala havets största utbredning inom Norrbottens län.
- 349 **Granlund, E., 1928:** Senglaciala strandlinjer och sediment i västra Bergslagen.
- \*350 **Beskow, G., 1929:** Södra Storfjället im südlichen Lappland. Eine petrographische und geologische Studie im zentralen Teil des skandinavischen Hochgebirges.
- 351 **Geijer, P., 1929:** Masugnbyfältens geologi. Summary.
- 352 **Johansson, S., 1929:** Nyare jordarts- och markreaktionsundersökningar och deras betydelse för jordbruket.
- \*353 **Lundqvist, G., 1928:** Studier i Ölands myrmarker. Zusammenfassung.

- 354 **Asklund, B., 1929:** Kalirika bergarter inom södra och mellersta Sverige jämte en kort översikt av den svenska experimentverksamheten för framställning av kaligödselmedel. Summary.
- 355 **Westergård, A.H., 1929:** A deep boring through Middle and Lower Cambrian strata at Borgholm, Isle of Öland.
- 356 **Beskow, G., 1930:** Om jordarternas kapillaritet. En ny metod för bestämning av kapillärkraften (eller kapillära stighöjden). Summary.
- 357 **Assarsson, G. & Sundius, N., 1929:** On the constitution of hydrated Portland cement.
- 358 **Munthe, H., 1929:** Några till den fennoskandiska geokronologien och isavsmältningen knutna frågor.
- 359 **Sahlström, K.E., 1929:** Förteckning över lodade sjöar i Sverige. 2.
- 360 **Magnusson, N.H., 1929:** Gillbergaskålens byggnad. Summary.
- 361 **Hedström, H., 1930:** Fosforitbollar från Visingsöserien?
- 362 **Hedström, H., 1930:** *Mobergella* versus *Discinella*; *Paterella* versus *Scapha* & *Archæophiala*. (Some questions on nomenclature.)
- 363 **Hägg, R., 1930:** Die Mollusken und Brachiopoden der Schwedischen Kreide. 1. Eriksdal.
- 364 **Sahlström, K.E., 1930:** A seismological map of northern Europe.
- 365 **Nordqvist, H., 1931:** Granitindustrien i Förenta Staterna. Reseberättelse.
- 366 **Geijer, P., 1931:** Berggrunden inom malmtrakten Kiruna–Gällivare–Pajala. Summary.
- 367 **Geijer, P., 1931:** The iron ores of the Kiruna type. Geographical distribution, geological characters, and origin.
- 368 **Granlund, E., 1931:** Kungshamnsmossens utvecklingshistoria jämte pollenanalytiska åldersbestämningar i Uppland.
- 369 **Högbom, A., 1931:** Praktiskt-geologiska undersökningar inom Jokkmokks socken sommaren 1930. Summary.
- 370 **Sahlström, K.E., 1931:** Jordskalv i Sverige 1926–1930. Zusammenfassung.
- 371 **Flodkvist, H., 1931:** Kulturtechnische Grundwasserforschungen.
- 372 **Westergård, A.H., 1931:** *Diplocraterion*, *Monocraterion*, and *Scolithus* from the Lower Cambrian of Sweden.
- \*373 **Granlund, E., 1932:** De svenska högmossarnas geologi. Deras bildningsbetingelser, utvecklingshistoria och utbredning jämte sambandet mellan högmossbildning och försumpning. Zusammenfassung.
- 374 **Sundius, N., 1932:** Über den sogenannten Eisenanthophyllit der Eulysite.
- \*375 **Beskow, G., 1935:** Tjälbildningen och tjällyftningen med särskild hänsyn till vägar och järnvägar. Summary.
- 376 **Hadding, A., 1933:** Den järnmalmsförande lagerserien i sydöstra Skåne. Summary.
- 377 **Asklund, B., 1933:** Vemdalskvartsitens ålder.
- 378 **Thorslund, P., 1933:** Bidrag till kännedomen om kambrium och ceratopygeregionen inom Storsjöområdet i Jämtland.
- 379 **Untersuchungen über Tonerdezement. 1933.**  
1. **Sundius, N.** Die mineralogische Beschaffenheit der Schmelzzemente von Valleviken, Schweden, und von Ciment fondu der Soc. An. des Chaux & Ciment de Lafarge et du Teil, Frankreich.  
2. **Assarsson, G.** Die Reaktion zwischen Tonerdezement und Wasser.
- 380 **Ekström, G., 1934:** Agrogeologiska undersökningar vid Svalöv. Zusammenfassung.
- 381 **Westergård, A. H., 1934:** En kvartär stromatolitkalksten från Bohuslän. Summary.
- 382 **Asklund, B. & Thorslund, P., 1935:** Fjällkedjerandens bergbyggnad i norra Jämtland och Ångermanland.
- 383 **Arrhenius, O., 1934:** Fosfathalten i skånska jordar. Summary.
- 384 **Granlund, E. & Wennerholm, S., 1935:** Sambandet mellan moräntyper samt bestånds- och skogstyper i Västerbottens lappmarker.
- 385 **Hägg, R., 1935:** Die Mollusken und Brachiopoden der schwedischen Kreide. 2. Kullemölla, Lyckås, Kåseberga und Gräsryd.
- 386 **Lundegren, A., 1935:** Die stratigraphischen Ergebnisse der Tiefbohrung bei Kullemölla im südöstlichen Schonen. Vorläufiger Bericht.
- 387 **Asklund, B., 1935:** Stratigrafien inom södra Lapplands kvartsit-sparagmitbildningar i Långseleåns och Korpåns dalgång.
- 388 **Thorslund, P. & Asklund, B., 1935:** Stratigrafiska och tektoniska studier inom Föllingeområdet i Jämtland. Summary.
- \*389 **Högbom, A., 1937:** Skelleftefältet med angränsande delar av Västerbottens och Norrbottens län. En översikt av berggrund och malmförekomster. Summary.
- 390 **Lundqvist, G., 1935:** Blockundersökningar. Historik och metodik. Zusammenfassung.
- 391 **Asklund, B. 1935:** Gästrikländska fornstrandlinjer och nivåförändringsproblemen.
- 392 **Sundius, N., 1935:** On the origin of late magmatic solutions containing magnesia, iron and silica.
- 393 **Asklund, B., 1936:** Den marina skalbärande faunan och de senglaciala nivåförändringarna med särskild hänsyn till den gotiglaciala avsmältningssonen i Halland. Zusammenfassung.
- \*394 **Westergård, A.H., 1936:** *Paradoxides oelandicus* beds of Öland, with the account of a diamond boring through the Cambrian at Mossberga.
- 395 **Asklund, B., 1936:** Zur Kenntnis der jämtländischen *Ogygiocarisschiefer*-fauna.
- 396 **Broten, F., 1936:** Foraminiferen aus dem schwedischen untersten Senon von Eriksdal in Schonen.
- 397 **Lundqvist, G., 1936:** Sjöarnas transparens, färg och areal. Zusammenfassung.
- 398 **Thorslund, P., 1936:** Siljansområdets brännkalkstenar och kalkindustri.
- 399 **Assarsson, G., 1936:** Die Entstehungsbedingungen der hydratischen Verbindungen im System  $\text{CaO} - \text{Al}_2\text{O}_3 - \text{H}_2\text{O}$  (flüssig) und die Hydratisierung der Anhydrokalziumaluminat.
- 400 **Asklund, B., 1936:** Die Fauna in einem Geschiebe aus der Trinucleusstufe in Jämtland.
- 401 **Magnusson, N.H., 1936:** Berggrunden inom Kantorps malmtrakt. Summary.
- 402 **Asklund, B., 1936:** Frösöns submoräna avlagringar. Prel. meddelande. Zusammenfassung.
- 403 **Ekström, G., 1937:** Upper *Didymographus* shale in Scania.
- 404 **Gavelin, S., 1936:** Auftreten und Paragenese der Antimonminerale in zwei Sulfidvorkommen im Skelleftefelde, Nordschweden.
- 405 **Lundqvist, G., 1936:** Sjösediment från mellersta Norrland. Indalsälvens, Ångermanälvens och Umeälvens vattenområden. Zusammenfassung.
- 406 **Linnell, T., 1936:** Om tertiära vedrester av Sequoia-typ i nordöstra Skånes kvartärformation. Zusammenfassung.
- 407 **Sahlström, K.E., 1936:** Jordskalv i Sverige 1931–1935. Zusammenfassung.
- 408 **Lundqvist, G., 1937:** Sjösediment från Rogenområdet i Härjedalen. Zusammenfassung.
- 409 **Thorslund, P., 1937:** Kvartsiter, sandstenar och tektonik inom Sunneområdet i Jämtland.
- 410 **Thunmark, S., 1937:** Über die regionale Limnologie von Südschweden.
- 411 **Larsson, W., 1938:** Die Svinesund–Kosterfjord-Überschiebung. Ein Beitrag zur postgranitischen tektonischen Geschichte des nördlichsten Bohuslän.
- 412 **Arrhenius, O., 1938:** Upplysningar till en karta över den gotländska åkerjordens fosfathalt. Summary.
- 413 **Hjelmqvist, S., 1938:** Über Sedimentgesteine in der Leptitformation Mittelschwedens. Die sogenannte "Larsboserie".
- 414 **Lundqvist, G., 1938:** Klotentjärnarnas sediment. Zusammenfassung.

- 415 **Thorslund, P. & Westergård, A. H., 1938:** Deep boring through the Cambro-Silurian at File haidar, Gotland. Preliminary report.
- 416 **Du Rietz, T., 1938:** The injection metamorphism of the Muruhatten region and problems suggested thereby.
- 417 **Asklund, B., 1938:** Hauptzüge der Tektonik und Stratigraphie der mittleren Kaledoniden in Schweden.
- 418 **Magnusson, N.H., 1938:** Neue Untersuchungen innerhalb des Grängesbergfeldes.
- 419 **Sundius, N., 1939:** Berggrunden inom sydöstra delen av Stockholms skärgård. Summary.
- 420 **Lundqvist, G., 1938:** Sjösediment från Bergslagen. (Kolbäckens vattenområde). Zusammenfassung.
- 421 **Westergård, A.H., 1939:** On Swedish Cambrian *Asaphidæ*.
- 422 **Sandegren, R., 1939:** Nedre Klarälvsdalens postglaciala utvecklingshistoria. Zusammenfassung.
- 423 **Lundqvist, G., 1939:** Sjösediment från området Abisko – Kebnekaise. Zusammenfassung.
- 424 **Gavelin, S., 1939:** Geology and ores of the Malänäs district, Västerbotten, Sweden.
- 425 **Collini, B., 1939:** Hydrogeographische Beobachtungen an einigen Seen in Südwestschweden.
- 426 **Ödman, O.H., 1939:** Urbergsgelogiska undersökningar inom Norrbottens län. Summary.
- 427 **Wickman, F.E., 1939:** Some graphs on the calculation of geological age.
- 428 **Looström, R., 1939:** Lönnfallet. Southernmost part of the Export Field at Grängesberg.
- 429 **Thorslund, P., 1939:** Kvartärgeologiska iakttagelser inom östra Storsjöområdet i Jämtland.
- 430 **Hjelmqvist, S., 1939:** Some Post-Silurian dykes in Scania and problems suggested by them.
- 431 **Magnusson, N.H., 1940:** Herrängsfältet och dess malmer. Summary.
- 432 **Arrhenius, O., 1940:** Fosfathalten hos svenska torvslag.
- 433 **Lundqvist, G., 1940:** Bergslagens minerogena jordarter.
- 434 **Lundqvist, G., 1940:** Sjösediment från Gotland. Zusammenfassung.
- 435 **Brotzen, F., 1940:** Flintrännans och Trindelrännans geologi (Öresund). Zusammenfassung.
- 436 **Thorslund, P., 1940:** On the Chasmops series of Jemtland and Södermanland (Tvären).
- 437 **Westergård, A.H., 1940:** Nya djupborrningar genom äldsta ordovicium och kambrium i Östergötland och Närke. Summary.
- 438 **Ödman, O.H., 1941:** Geology and ores of the Boliden deposit, Sweden.
- 439 **Du Rietz, T., 1941:** Nyare undersökningar inom Remdalens malmtrakt och dess omgivningar.
- 440 **Sahlström, K.E., 1941:** Jordskalv i Sverige 1936–1940. Zusammenfassung.
- 441 **Sundius, N., 1941:** Oljeskiffrar och skifferoljeindustri.
- 442 **Westergård, A.H., 1941:** Skifferborrningarna i Yxhultstrakten i Närke 1940. Summary.
- 443 **Gavelin, S., 1942:** Relations between ore deposition and structure in the Skellefte district.
- 444 **Ödman, O.H., 1942:** Copper ores of the "Red beds" type from Visingsö, Sweden.
- 445 **Kulling, O., 1942:** Grunddragen av fjällkedjerandens bergbyggnad inom Västerbottens län.
- 446 **Lundqvist, G., 1942:** Sjösediment och deras bildningsmiljö.
- 447 **Grip, E. & Ödman, O.H., 1941:** The telluride-bearing andalusite-sericite rocks of Mångfallberget at Boliden, N. Sweden.
- 448 **Du Rietz, T., 1943:** Kvartsitskollorna i Ormsjö-Tåsjötrakten.
- 449 **Hjelmqvist, S., 1942:** Stribergs malmfält. Geologisk beskrivning. Zusammenfassung.
- 450 **Johansson, S., 1943:** Soil consolidation. Soil settling process.
- 451 **Brotzen, F., 1942:** Die Foraminiferengattung *Gavelinella* nov. gen. und die Systematik der *Rotaliiformes*.
- 452 **Ödman, O.H., 1943:** Geology of the copper deposit at Laver, N. Sweden.
- 453 **Hjelmqvist, S., 1943:** Die natronreiche Randzone des Granitmassivs nördlich von Smedjebacken in Dalarna. Ein Beitrag zum Studium der Granitbildung.
- 454 **Gavelin, S., 1943:** On the distribution of metals at Rävliiden, northern Sweden, and in some other copper-zinc ores.
- 455 **Thorslund, P., 1943:** Gränsen ordovicium-silur inom Storsjöområdet i Jämtland. Summary.
- 456 **Larsson, W., 1943:** Zur Kenntnis der alkalinen ultrabasischen Ganggesteine des Kalixgebiets, Nordschweden.
- \*457 **Lundqvist, G., 1943:** Norrlands jordarter.
- 458 **Wickman, F.E., 1944:** A graph for the calculation of the age of minerals according to the lead method.
- 459 **Westergård, A.H., 1944:** Borrningar genom Skånes alunskiffer 1941–42. Summary.
- 460 **Sundius, N., 1944:** On the substitution relations in the amphibole group.
- 461 **Johansson, S., 1944:** Om jord och vatten på Lanna försöksgård.
- 462 **Assarsson, G., 1944:** Torrsubstansstillgång och vattenhalt i torvmarker i södra Sverige.
- 463 **Westergård, A.H., 1944:** Borrningar genom alunskifferlagret på Öland och i Östergötland 1943. Summary.
- 464 **Grip, E. & Ödman, O.H., 1944:** On thucholite and natural gas from Boliden.
- \*465 **Brotzen, F., 1945:** De geologiska resultaten från borrningarna vid Höllviken. Preliminär rapport. Del 1. Kritan. Summary.
- 466 **Larsson, W., 1945:** Zur Kenntnis der spätglazialen Eisbewegungen westlich des Wenersees, Schweden.
- 467 **Du Rietz, T., 1945:** The alteration of the rocks in the copper deposit at Laver in N. Sweden.
- 468 **Gabrielson, O., 1945:** Studier över elementfördelningen i zinkbländen från svenska fyndorter. Summary.
- 469 **Gavelin, S., 1945:** Arsenic-cobalt-nickel-silver veins in the Lindsköld copper mine, N. Sweden.
- 470 **Ödman, O.H., 1945:** A nickel-cobalt-silver-mineralization in the Laver copper mine, N. Sweden.
- 471 **Lundqvist, G., 1946:** Dubbla moränen i Boliden.
- 472 **Werner, S., 1945:** Determinations of the magnetic susceptibility of ores and rocks from Swedish iron ore deposits.
- 473 **Kulling, O., 1945:** Om fynd av mammut vid Pilgrimstad i Jämtland. Med en inledning av **P. Geijer**. Summary.
- 474 **Grip, E., 1946:** Arvidsjaurfältet och dess förhållande till omgivande berggrund. Summary.
- 475 **Sundius, N., 1946:** The composition of eckermannite and its position in the amphibole group.
- 476 **Caldenius, C., 1946:** Skredet vid Sävån den 18 januari 1945. Summary.
- 477 **Westergård, A.H., 1946:** *Agnostidea* of the Middle Cambrian of Sweden.
- 478 **Lundqvist, G., 1946:** Blekingemoränens blockhalt.
- 479 **Asklund, B., 1947:** Svenska stenindustriområden 1–2. Gatsten och kantsten. 1. Allmän översikt. 2. Specialundersökning av det för 1937 års granitutredning insamlade materialet.
- 480 **Sundius, N., 1946:** The classification of the hornblendes and the solid solution relations in the amphibole group.
- 481 **Munthe, H., 1946:** Nya bidrag till kännedomen om Härnögyttjan.
- 482 **Alin, J. & Sandegren, R., 1947:** Dösebackaplatån. Geologisk beskrivning av fyndorten för mammut och muskoxe vid Dösebacka, Romelanda socken, Bohuslän.
- 483 **Westergård, A.H., 1947:** Nya data rörande alunskifferlagret på Öland. Summary.
- 484 **Lundegårdh, P.H., 1947:** Den ultrabasisiska gabbbron i Roslagen. Summary.
- 485 **Hägg, R., 1947:** Die Mollusken und Brachiopoden der schwedischen Kreide. Das Kristianstadsgebiet.
- 486 **Arrhenius, G., 1947:** Den glaciala lerans varighet. En studie över Uppsalatraktens varviga mörkel. Summary.
- 487 **Ödman, O.H., 1947:** Manganese mineralization in the Ultevis district, Jokkmokk, north Sweden. Part 1. Geology. With appendices by **S. Werner & G. Lundqvist**.
- 488 **Sundius, N., 1947:** Femisk leptit och slirgnejs.

- Slirgnejnsproblemet i belysning av förhållandena inom Stockholms skärgård och det sömländska granatgnejsområdet. Summary.
- 489 **Westergård, A.H., 1947:** Supplementary notes on the Upper Cambrian trilobites of Sweden.
- 490 **Gavelin, S., 1948:** Adakområdet. Översikt av berggrund och malmer. Summary.
- 491 **Gavelin, S. & Gabrielson, O., 1947:** Spectrochemical investigations of sulphide minerals from the ores of the Skellefte district. On the significance of minor constituents for certain practical and theoretical problems in economic geology.
- 492 **Lindroth, C.H., 1948:** Interglacial insect remains from Sweden.
- \*493 **Brotzen, F., 1948:** The Swedish Paleocene and its foraminiferal fauna.
- 494 **Thorslund, P., 1948:** De siluriska lagren ovan Pentameruskalkstenen i Jämtland. Summary.
- 495 **Sundius, N. & Sandegren, R., 1948:** Interglacialfyndet vid Långsele. Med bidrag av **T. Lagerberg, C. Lindroth & H. Persson.** Bihang: **B. Halden.** Nya data rörande det interglaciala Bollnäsfyndet.
- 496 **Landergren, S., 1948:** On the geochemistry of Swedish iron ores and associated rocks. A study on iron ore formation.
- 497 **Lundqvist, G., 1948:** Blockens orientering i olika jordarter.
- 498 **Westergård, A.H., 1948:** Non-Agnostidean trilobites of the Middle Cambrian of Sweden. I.
- 499 **Grip, E., 1948:** On the occurrence of mercury in Boliden and in some other sulphide deposits in northern Sweden.
- 500 **Arrhenius, O., 1950:** Markreaktionen hos sydsvenska jordar. Summary.
- 501 **Assarsson, G., 1949:** On the winning of salt from brines in southern Sweden.
- 502 **Caldenius, C. & Linnman, G., 1949:** En senkvartär regressions- och transgressionslagerföljd vid Halmstad.
- 503 **Kulling, O., 1951:** Spår av Varangeristiden i Norrbotten. Summary.
- 504 **Björnsjö, N., 1949:** Israndstudier i södra Bohuslän. Summary.
- 505 **Brotzen, F., 1950:** De geologiska resultaten från borrhningarna vid Höllviken. Del 2: Undre kritan och trias. Summary.
- 506 **Lundblad, B., 1949:** De geologiska resultaten från borrhningarna vid Höllviken. Del 3: Microbotanical studies of cores from Höllviken, Scania.
- 507 **Lundblad, B., 1949:** De geologiska resultaten från borrhningarna vid Höllviken. Del 4: On the presence of *Lepidopteris* in cores from "Höllviken II".
- 508 **Werner, S., 1953:** Interpretation of magnetic anomalies at sheet-like bodies.
- 509 **Koczy, F.F., 1949:** The thorium contents of the Cambrian alum shales of Sweden.
- 510 **Thorslund, P., 1949:** Notes on *Kootenia* sp. n. and associated *Paradoxides* species from the lower Middle Cambrian of Jemtland, Sweden.
- 511 **Westergård, A.H., 1950:** Non-Agnostidean trilobites of the Middle Cambrian of Sweden. II.
- 512 **Hjelmqvist, S., 1950:** The titaniferous iron ore deposit of Taberg in the south of Sweden.
- 513 **Lundegårdh, P.H., 1949:** Aspects to the geochemistry of chromium cobalt, nickel and zinc.
- 514 **Geijer, P., 1950:** The Rektor ore body at Kiruna.
- 515 **Grip, E., 1951:** Geology of the sulphide deposits at Mensträsk and a comparison with other deposits in the Skellefte district.
- 516 **Ödman, O.H., 1950:** Manganese mineralization in the Ultevis district, Jokkmokk, north Sweden. Part 2: Mineralogical notes.
- 517 **Asklund, B., 1950:** Kosteröarna, ett nyckelområde för västra Sveriges prekambrika geologi. Summary.
- 518 **Arrhenius, O., 1953:** Vissa ämnens fördelning i marken i Kopparbergs län. Summary.
- 519 **Wenner, C.G., 1952:** Fjärås bräcka.
- \*520 **Sundius, N., 1952:** Kvarts, fältspat och glimmer samt förekomster därav i Sverige.
- 521 **Gavelin, S., 1952:** Lime metasomatism and metamorphic differentiation in the Adak area.
- 522 **Eriksson, T., 1954:** Pre-Cambrian geology of the Pajala district, northern Sweden.
- 523 **Åhman, E. & Ödman, O.H., 1952:** Konglomeratet på Bälingsberget i Nederluleå s:n.
- 524 **Du Rietz, T., 1953:** Geology and ores of the Kristineberg deposit, Vesterbotten, Sweden.
- 525 **Lundqvist, J., 1952:** Bergarterna i dalamoränernas block och grusmaterial. Summary.
- 526 **Westergård, A.H., 1953:** Non-Agnostidean trilobites of the Middle Cambrian of Sweden. III.
- 527 **Ödum, H., 1953:** De geologiska resultaten från borrhningarna vid Höllviken. Del V: The macro-fossils of the Upper Cretaceous.
- 528 **Kautsky, G., 1953:** Der geologische Bau des Sulitelma-Salojauregebietes in den nordskandinavischen Kaledoniden. Summary.
- 529 **Åhman, E., 1953:** Vallen-Alhamnområdet i Nederluleå s:n. Summary.
- 530 **Tullström, H., 1954:** Kvartärgeologiska studier inom Rönneåns dalgång i nordvästra Skåne. Summary.
- 531 **Lundegårdh, P.H., 1953:** Petrology of the Mölndal-Styrsö-Vallda region in the vicinity of Gothenburg.
- 532 **Sahlström, K.E., 1953:** Jordskalv i Sverige 1941-1950. Zusammenfassung.
- 533 **Horn af Rantzien, H., 1953:** De geologiska resultaten från borrhningarna i Höllviken. VI: *Charophyta* from the Middle Trias of the boring Höllviken II.
- 534 **Lundegårdh, P.H., 1954:** Vätögraniten. Summary.
- 535 **Hägg, R., 1954:** Die Mollusken und Brachiopoden der schwedischen Kreide. 4. Die Mammillaten- und Mucronatenkreide des Ystadsgebietes.
- 536 **Gavelin, S., 1954:** A telluride assemblage in the Rudtjebäcken pyrite ore, Västerbotten, N. Sweden.
- 537 **Jerlov, N. & Kullenberg, B., 1954:** Undersökning rörande spridning och avsättning av i vattnet suspenderat slam vid utstjälplning av mudder i Byfjorden våren 1953. Med inledning av **C. Caldenius.** Summary.
- 538 **Tullström, H., 1955:** Hydrogeologiska förhållanden inom Slite köping på Gotland. Summary.
- 539 **Järnefors, B., 1957:** Skredet vid Intagan år 1648. Summary.
- 540 **Byström, A.M., 1956:** Mineralogy of the Ordovician bentonite beds at Kinnekulle, Sweden.
- 541 **Pilava-Podgurski, N., 1956:** Nya geologiska undersökningar vid Utö järnmalmsfält. Summary.
- 542 **Hjelmqvist, S., 1956:** On the occurrence of ignimbrite in the Pre-Cambrian.
- 543 **Kautsky, G., 1957:** Ein Beitrag zur Stratigraphie und dem Bau des Skelleftefeldes, Nordschweden. Summary.
- 544 **Lundegårdh, P.H., 1957:** Petrology of the Uppsala region, eastern Sweden.
- 545 **Båth, M., 1956:** An earthquake catalogue for Fennoscandia for the years 189-1950.
- 546 **Åhman, E., 1957:** De glasiga diabasgångarna i Djupviks kalkbrott, Björkviks s:n, Södermanland. Summary.
- 547 **Lundblad, B., 1956:** On the stratigraphical value of the mega-spores of *Lycostrobus scottii*. Prel. report of some new finds and their interpretation.
- 548 **Redaelli, L., 1957:** A petrological investigation in Lake Norra Dellen by means of frog-man equipment.
- 549 **Lundegårdh, P.H., 1957:** The titaniferous ore-bearing gabbro of Helsingland, central Sweden.
- 550 **Lundqvist, J., 1957:** Övre Klarävsdalens kvartärgeologi. Summary.
- 551 **Lundqvist, J., 1957:** Geokronologiska undersökningar i Värmland. Summary.
- 552 **Sund, R.B., 1957:** Nyare undersökningar inom nordöstra Upplands berggrund. Abstract.
- 553 **Lundegårdh, P.H., 1958:** Göteborgstraktens berggrund. Summary.
- 554 **Lundqvist, J., 1957:** C14-datering av rekurrensytor i Värmland. Summary.

- 555 **Åhman, E., 1957:** Degerberget, Baggen och Kluntarna. Några drag ur Piteområdets berggrundsgeologi. Abstract.
- 556 **Assarsson, G., 1957:** Kristallisationserscheinungen und Paragenese in den Systemen der Alkalichloride – Erdalkalichloride – Wasser. Summary.
- 557 **Lundqvist, G., 1957:** C14-analyser i svensk kvartärgeologi 1955–57. Summary.
- 558 **Stålhös, G., 1958:** Rackebymassivet; ett västsvenskt norit-gabbro-massiv. Summary.
- 559 **Lundqvist, J., 1958:** Studies of the Quaternary history and deposits of Värmland, Sweden. Experiences made while preparing a survey map.
- 560 **Hast, N., 1958:** The measurement of rock pressure in mines.
- 561 **Lundqvist, G., 1958:** Kvartärgeologisk forskning i Sverige under ett sekel.
- 562 **Sahlström, K. E. & Båth, M., 1958:** Jordskalv i Sverige 1951–1957. Zusammenfassung.
- 563 **Sandegren, R., 1959:** Register över Sveriges geologiska undersöknings publikationer 1858–1958. Index of the publications of the Geological Survey of Sweden 1858–1958.
- 564 **Offerberg, J., 1959:** Rocks and stratigraphy of the Lefvat area.
- 565 **Lundqvist, G., 1959:** C14-daterade tallstubbar från fjällen. Summary.
- 566 **Möller, H., 1959:** Från NO-is till lågbaltisk is. En glacialgeologisk studie i sydvästra Skåne. Zusammenfassung.
- 567 **Nilsson, K., 1959:** Isströmmar och isavsmältning i sydvästra Skånes backlandskap. Zusammenfassung.
- 568 **Du Rietz, T., 1960:** Tectonic conditions in the front range of the Swedish Caledonian from Lake Malmogaj to Lake Hotagen in central Norrland.
- 569 **Hjelmqvist, S., 1959:** Förekomsten av tungmineral i kaolinerna på Ivö. Abstract.
- 570 **Lundegårdh, P.H., 1960:** The miogeosynclinal rocks of eastern central Sweden.
- 571 **Brotzen, F., 1958:** On Tylociadrus species (Echinoidea) and the stratigraphy of the Danian of Sweden. With a bibliography of the Danian and the Paleocene.
- 572 **Frietsch, R., 1960:** En zon av kaolinera och vittrad blodsten vid Svappavaara, Norrbotten. Summary.
- 573 **Lundqvist, J., 1959:** Issjöar och isavsmältning i östra Jämtland. Summary.
- 574 **Fromm, E., 1960:** An interglacial peat at Ale near Luleå, northern Sweden. With contributions by R.W. Kolbe & H. Persson.
- 575 **Lundqvist, G., 1960:** The interglacial ooze at Pors i Lappland.
- 576 **Quensel, P., 1960:** Vaggerydssyeniten. Summary.
- 577 **Grip, E., 1961:** Geology of the nickel deposit at Lainjaur in northern Sweden and a summary of other nickel deposits in Sweden.
- 578 **Assarsson, G., 1961:** Södra Sveriges torvtillgångar, II. Kemiska analyser. Summary.
- 579 **Oertli, H.-J., Brotzen, F. & Bartenstein, H., 1961:** Mikropaleontologisch-feinstratigraphische Untersuchung der Jura-Kreide-Grenzsichten in Südschweden.
- 580 **Gorbatshev, R., 1961:** Dolerites of the Eskilstuna region, eastern central Sweden.
- 581 **Kautsky, F., 1962:** Phylogenetische Studien an fossilen Invertebraten. Summary.
- 582 **Lundegårdh, P. H., 1962:** The petrology of the Parteboda tunnel east of Ånge, central Sweden. With one profile by E. Åhman.
- 583 **Lundqvist, J., 1962:** Patterned ground and related frost phenomena in Sweden.
- 584 **Asklund, B., 1961:** The extension of the Serv nappe in the Scandinavian mountain chain.
- 585 **Lundqvist, T., 1962:** Det svekofenniska suprakrustalstråket mellan Ljusterö och Rödlöga i Stockholms norra skärgård. Summary.
- 586 **Tegengren, F., 1962:** Vassbo blymalmsfyndighet i Idre och dess geologiska inramning. Summary.
- 587 **Stålhös, G., 1962:** Nya synpunkter på Sörmlandsgnejsernas geologi. Med särskild hänsyn till Stockholmstrakten. Summary.
- 588 **Magnusson, E., 1962:** Lyby mosse. En vegetations- och utvecklingshistorisk undersökning. Summary.
- 589 **Lundqvist, G., 1962:** Geological radiocarbon datings from the Stockholm station.
- 590 **Lundegårdh, P.H., 1963:** Projektering av rum och tunnlar i berg. Med karta i färg över Sveriges berggrund. Summary.
- 591 **Bergström, R., 1963:** Högsta kustlinjen i norra Gästrikland och södra Hälsingland. Summary.
- 592 **Frietsch, R., 1963:** Järnmalmsförekomster inom Norrbottens län. Abstract.
- 593 **Bergström, L., 1963:** Petrology of the Tjörn area in western Sweden. With one map in scale 1:50 000.
- 594 **Järnefors, B., 1963:** Lervarvskronologien och isrecessionen i östra Mellansverige. Summary.
- 595 **Nilsson, G., 1964:** Berggrunden inom Blåsjöområdet i nordvästra Jämtlandsfjällen. Summary.
- 596 **Zachrisson, E., 1964:** The Remdalen syncline. Stratigraphy and tectonics.
- 597 **Magnusson, E., 1964:** Pollen-analytical investigations at Tåkern, Dagsmosse and the Neolithic settlement at Alvastra, Sweden.
- 598 **Svensson, H., 1964:** Fossil tundramark på Laholmslätten. Summary.
- 599 **Berglund, B.E., 1964:** The Post-Glacial shore displacement in eastern Blekinge, southeastern Sweden.
- 600 **Lundqvist, G., 1964:** Interglaciala avlagringar i Sverige. Summary.
- 601 **Fromm, E., 1965:** Kursudalar och blockdeltan vid Mes-saure kraftverks dämningområde. Summary.
- 602 **Lundqvist, G., 1965:** C14-datering från Gotland. Summary.
- 603 **Geijer, P., 1965:** Types of sulfide ore and associated wall rock alteration in the Öster-Silvberg district, central Sweden.
- 604 **Frietsch, R., 1966:** Berggrund och malmer i Svappa-vaarafältet, norra Sverige. Summary.
- 605 **Nilsson, K., 1966:** Geological data from the Kristianstad plain, southern Sweden.
- 606 **Wastensson, L., 1966:** Kartering av berghällar med hjälp av flygbildstolkning. En metodstudie. Summary.
- 607 **Åhman, E., 1967:** Hoting-Rörströmgabbren i Västernorrlands län. Abstract.
- 608 **Svensson, N.B., 1966:** Lake Hummeln. A possible astrobleme in southern Sweden. The bottom topography.
- 609 **Padget, P., 1966:** The geology and mineralization of the Radnejaure area, Norrbotten county, Sweden. Sammanfattning.
- 610 **Fåhraeus, L.E., 1966:** Lower Viruan (Middle Ordovician) Conodonts. From the Gullhögen quarry, southern central Sweden.
- 611 **Tralau, H., 1966:** Botanical investigations in the fossil flora of Eriksdal in Fyledalen, Scania.
- 612 **Helfrich, H.K., 1967:** Ein Beitrag zur Geologie des Åregebietes aus dem zentralen Teil der schwedischen Kaledoniden. Summary.
- 613 **Norling, E., 1966:** On the genus *Ichtyolaria Wedekind* 1937.
- 614 **Sundius, N., Parwel, A. & Rajandi, B., 1966:** The minerals of the silver mines of Hällefors.
- 615 **Hübner, H., 1966:** Die Geologie der Sulfidzylinderstätte Kalvbäcken. Summary.
- 616 **Asklund, A. M., Grundulis, V. & Rönnholm, B., 1966:** Våtkemisk analys av silikatbergarter. En handledning. Abstract.
- 617 **Brotzen, O., 1966:** Geochemical ranking of rocks. With tables containing 600 rock compositions.
- 618 **Lundqvist, J., 1967:** Submoräna sediment i Jämtlands län. Summary.
- 619 **Geijer, P., 1967:** The Precambrian quartzite in the Norberg district, central Sweden, and its iron-sand bed. With some aspects of the evolution of the Fennoscandian supracrustals in central Sweden.
- 620 **Lundberg, B., 1967:** The Stora Savaara iron ore deposit, Kaunisvaara, northern Sweden.

- 621 **Gorbatshev, R., 1967:** Petrology of Jotnian rocks in the Gävle area, east central Sweden.
- 622 **Edelman, N., 1967:** Stratigraphy and metamorphism in the Kristineberg area, northern Sweden.
- 623 **Norling, E., 1968:** On Liassic nodosariid foraminifera and their wall structures.
- 624 **Geijer, P., 1967:** Internal features of the apatite-bearing magnetite ores.
- 625 **Frietsch, R., 1967:** The relationship between magnetite and hematite in the iron ores of the Kiruna type and some other ore types.
- 626 **Arrhenius, O., 1967:** Ore, iron, artefacts and corrosion.
- 627 **Sundius, N., 1967:** The supracrustal rocks in the archipelago, southeast of Stockholm.
- 628 **Hübner, H., 1967:** Klüftung und Vererzung im Grubengebiet Adak, Nordschweden. Summary.
- 629 **Geijer, P., 1968:** Problem kring malmbrotstykten i Kirunas hängväggsporfyv. Summary.
- 630 **Larsson, W., 1968:** Swedish geological literature 1958–1963.
- 631 **Du Rietz, T., 1968:** Huvuddragen av Garpenbergstraktens bergbyggnad. Summary.
- 632 **Christensen, O.B., 1968:** Some deposits and microfossils from the upper Jurassic in Scania.
- 633 **Tralau, H., 1968:** Botanical investigations into the fossil flora of Eriksdal in Fyledalen, Scania. II. The middle Jurassic microflora.
- 634 **Bergström, R., 1968:** Stratigrafi och isrecession i södra Västerbotten. Summary.
- 635 **Forchheimer, S., 1968:** Die coccolithen des gaultcenoman, cenoman und turon in der Bohrung Höllviken I, Südwest-Schweden. Summaries in English and Russian.
- 636 **Kornfält, K.-A., 1969:** X-ray and optical observations on the K-feldspars from the Ragunda area, central Sweden.
- 637 **Åhman, E., 1969:** Den karbonatstensförande berggrunden på Hindersön i Luleå skärgård, Norrbotten. Summary.
- 638 **Wastenson, L., 1969:** Blockstudier i flygbilder. En metodundersökning av möjligheten att kartera markytans blockhalt från flygbilder. Summary.
- 639 **Fåhraeus, L.E., 1969:** Conodont zones in the Ludlovian of Gotland and a correlation with Great Britain.
- 640 **Mörner, N.A., 1969:** The late Quaternary history of the Kattegatt Sea and the Swedish West Coast. Deglaciation, displacement, chronology, isostasy and eustasy. Russian summary.
- 641 **Samuelsson, K.E., 1969:** Elements in microphotography with ordinary light.
- 642 **Miller, U., 1969:** Fossil diatoms under the scanning electron microscope. A preliminary report.
- 643 **Magnusson, N.H., 1969:** The origin of the iron ores in central Sweden and the history of their alterations. Part I: Text. Part II: Illustrations and index.
- 644 **Zachrisson, E., 1969:** Caledonian geology of northern Jämtland – southern Västerbotten. Köli stratigraphy and main tectonic outlines.
- 645 **Helfrich, H.K., 1969:** Undersökning av malmtyper, strukturyper och sammanväxningsstrukturer inom Stekenjokkmalmen.
- 646 **Frietsch, R., 1970:** Trace elements in magnetite and hematite mainly from northern Sweden.
- 647 **Forchheimer, S., 1970:** Scanning electron microscope studies of some cenomanian coccospheres and coccoliths from Bornholm (Denmark) and Köpingsberg (Sweden).
- 648 **Lundqvist, J., 1969:** Problems of the so-called Rogen moraine.
- 649 **Berthelsen, A. & Murthy, T.N.N., 1970:** Structural relations between supracrustal and granitoid rocks in north-eastern Orust, westernmost Sweden.
- 650 **Gorbatshev, R., 1971:** Aspects and problems of Precambrian geology in western Sweden.
- 651 **Grip, E. & Wirstam, Å., 1970:** The Boliden sulphide deposit. A review of geo-investigations carried out during the lifetime of the Boliden mine, Sweden (1924–1967).
- 652 **Svensson, U., 1970:** Geochemical investigation of the principal Precambrian rocks of Västerbotten county, Sweden.
- 653 **Mulder, F.G., 1971:** Paleomagnetic research in some parts of central and southern Sweden.
- 654 **Helfrich, H.K., 1971:** Stratigraphie, Tektonik, Petrochemie und montangeologische Zuege am Nordrand der zentralen "Norrlandsgeosynklinale".
- 655 **Kjellström, G., 1971:** Ordovician microplankton (Baltisphaerids) from the Grötlingbo Borehole No. 1 in Gotland, Sweden.
- 656 **Persson, C., 1971:** Tephrochronological investigation of peat deposits in Scandinavia and on the Faroe Islands.
- 657 **Saxov, S. & Lind, G., 1971:** The establishment of a gravity base net in Bohuslän with adjacent areas.
- 658 **Lundqvist, J., m.fl., 1971:** The interglacial deposits at the Leveäniemi mine, Svappavaara, Swedish Lapland. Appendix 1: Investigation of the tills at Leveäniemi. **John Ek.** Appendix 2: The insects from the interglacial deposits at Leveäniemi. **C. H. Lindroth & G. Russell Cope.** Appendix 3: The macroscopic remains of the Eemian interglacial flora of Leveäniemi. **H. Tralau.** Appendix 4: Pollenanalytical investigations of the Leveäniemi sediments. **A.-M. Robertsson.** Appendix 5: Diatom floras in the sediments at Leveäniemi. **U. Miller.**
- 659 **Ödum, H., 1971:** Danium og Maastrichtium på Skanör-halvön.
- 660 **Eriksson, K., 1971:** Inlandsisens avsmältning i området Vålådalen–Sällsjön i sydvästra Jämtland. Summary.
- 661 **Ringberg, B., 1971:** Glacialgeologi och isavsmältning i östra Blekinge. Summary.
- 662 **Geijer, P., 1971:** Sulfidic "ball ores" and the pebble dikes.
- 663 **Samuelsson, L., 1971:** The relationship between Permian dikes of dolerite and romb porphyry along the Swedish Skagerrak coast.
- 664 **Gorbatshev, R., 1971:** Age relations and rocks of the Svecofenian–Gothian boundary, south central Sweden.
- 665 **Eriksson, L., 1971:** Experience of induced polarization during sulphide prospecting in northern Sweden.
- 666 **Welin, E., Christiansson, K. & Nilsson, Ö., 1971:** Rb-Sr radiometric ages of extrusive and intrusive rocks in northern Sweden. I.
- 667 **Bengtson, P., 1971:** Kvarntorpsområdets hydrogeologi.
- 668 **Forchheimer, S., 1971:** Scanning electron microscope studies of Cretaceous coccoliths from the Köpingsbergs borehole No 1, Sweden.
- 669 **Kjellström, G., 1971:** Middle Ordovician microplankton from the Grötlingbo Borehole No. 1 in Gotland, Sweden.
- 670 **Pousette, J. & Möller, Å., 1972:** Ölands hydrogeologi. Summary.
- 671 **Gee, D., 1972:** The regional geological context of the Täsjö uranium project, Caledonian front, central Sweden.
- 672 **Frietsch, R., 1972:** A late-metasomatic iron mineralization in the Narken area and its occurrence as glacial boulders at Kihlanki, both in northern Sweden.
- 673 **Johansson, H.G., 1972:** Moraine ridges and till stratigraphy in Västerbotten, northern Sweden.
- 674 **Persson, C., 1972:** Larslundsmalmen, geologisk sammanställning av grundundersökningar.
- 675 **Pousette, J., 1972:** Grundvattenundersökningar på Ölands stora alvar. Summary.
- 676 **Shaikh, N.A., 1972:** Geology of the Lauttakoski soapstone deposit, northern Sweden.
- 677 **Ödman, O.H., 1972:** Översikt av konglomeratförekomster i Norrbottens urberg och den stratigrafiska betydelsen av dessa.
- 678 **Brotzen, O., 1972:** A graph for the chemical diagnosis of rocks.
- 679 **Robertsson, A.-M., 1973:** Late-Glacial and Pre-Boreal pollen and diatom diagrams from Skurup, southern Scania.
- 680 **Persson, C., 1973:** Indications of a Litorina transgression in the Nyköping area.
- 681 **Lundqvist, J., 1973:** Isavsmältningens förlopp i Jämtlands län. Summary.
- 682 **De Geer, J., 1973:** Döda fallen i Avesta. Summary.
- 683 **Larsson, K., 1973:** The Lower Viruan in the autochthonous Ordovician sequence of Jämtland.

- 684 **Persson, G., 1973:** Postglacial transgression in Bohuslän, southwestern Sweden.
- 685 **Åhman, E., 1973:** Vattholmatraktens järnmalms- och kalkstensfyndigheter. Abstract.
- 686 **Hjelmqvist, S., 1973:** An old evolution and a young 'model'.
- 687 **Lundqvist, T., 1973:** Potash feldspar megacrysts of a granite at Skagsudde, central Sweden.
- 688 **Kjellström, G., 1973:** Maastrichtian microplankton from the Höllviken Borehole No. 1 in Scania, southern Sweden. Russian summary.
- 689 **Trouw, R. A., 1973:** Structural geology of the Marsfjällen area. Caledonides of Västerbotten, Sweden.
- 690 **Samuelsson, L., 1973:** Selective weathering of igneous rocks.
- 691 **Lilljequist, R., 1973:** Caledonian geology of the Laisvall area, southern Norrbotten, Swedish Lapland.
- 692 **Lundqvist, T. & Samuelsson, L., 1973:** The differentiation of a dolerite at Nordingrå, central Sweden.
- 693 **Persson, C., 1973:** Förekomst av kambrisk sandsten, alunskiffer och ordovicisk kalksten i isälvsmaterial sydost om Hjälmarén. Summary.
- 694 **Frietsch, R., 1974:** The occurrence and composition of apatite with special reference to iron ores and rocks in northern Sweden.
- 695 **Lindroos, H., 1974:** The stratigraphy of the Kaunisvaara iron ore district, northern Sweden.
- 696 **Forchheimer, S., 1974:** The stratigraphical distribution of Cretaceous coccoliths. Zusammenfassung and Russian abstract.
- 697 **Folcker, G., 1974:** Urbergsstratigrafisk studie över Vittangivaara. Norrbottens län. Abstract.
- 698 **Ek, J., 1974:** Trace elements in till, vegetation and water over a sulphide ore in Västerbotten county, northern Sweden.
- 699 **Shaikh, N.A., 1974:** Förekomster av magnesit, dolomit och kalksten i Norrland. Summary.
- 700 **Geijer, P. & Ödman, O.H., 1974:** The emplacement of the Kiruna iron ores and related deposits.
- 701 **Ljung, S., 1974:** Adak-Lindsköld- och Brännmyrangruvorna inom Adakfältet. Petrografi och malmer. Summary.
- 702 **Pousette, J., 1974:** Fortsatta grundvattenundersökningar på Öland. Abstract.
- 703 **Persson, L., 1974:** Precambrian rocks and tectonic structures of an area in northeastern Småland, southern Sweden.
- 704 **Wiklander, U., 1974:** Precambrian petrology, geochemistry and age relations of northeastern Blekinge, southern Sweden.
- 705 **Laufeld, S., 1974:** Reference localities for palaeontology and geology in the Silurian of Gotland.
- 706 **Juve, G., 1974:** Ore mineralogy and ore types of the Stekenjokk deposit, central Scandinavian Caledonides, Sweden.
- 707 **Müllern, C.-F., 1974:** Artesiskt grundvatten och naturgas i Kvarntorp, Närke. Summary.
- 708 **Frietsch, R., 1974:** The Ekströmsberg iron ore deposit, northern Sweden.
- \*709 **Parak, T., 1975:** The origin of the Kiruna iron ores.
- 710 **Fredén, C., 1975:** Subfossil finds of arctic whales and seals in Sweden. Appendix: Radiocarbon determinations of miscellaneous subfossil finds of the Swedish west coast.
- 711 **Samuelsson, L., 1975:** Palaeozoic fissure fillings and tectonism of the Göteborg area, southwestern Sweden.
- 712 **Adamek, P.M., 1975:** Geology and mineralogy of the Kopparåsen uraninite-sulphide mineralization, Norrbotten county, Sweden.
- 713 **Rudmark, L., 1975:** The deglaciation at Kalmarsund, southeastern Sweden.
- 714 **Strömberg, A., 1975:** The conglomerate-bearing Rensjö-näset group in the Caledonides of western Jämtland, Sweden.
- 715 **Schenk, V., 1975:** Geologie der Kaledoniden am Hotagen See, Zentral-Schweden. Abstract.
- 716 **Persson, L. & Röshoff, K., 1975:** Precambrian volcanoclastic rocks in southern Sweden – a discussion of their identification and classification.
- 717 **Gee, D., 1975:** A geotraverse through the Scandinavian Caledonides – Östersund to Trondheim.
- 718 **Frietsch, R., 1975:** Brief outline of the metallic mineral resources of Sweden.
- 719 **Gavelin, S., Lundström, I. & Norström, S., 1976:** Svecofennian stratigraphy on Utö, Stockholm archipelago, correlations with Finland and Sweden.
- 720 **Zweifel, H., 1976:** Aitik – Geological documentation of a disseminated copper ore. A preliminary investigation.
- 721 **Möller, Å., Engqvist, P. & Müllern, C.-F., 1976:** Hydrogeologiska förhållanden inom Närkeslättnens sedimentära berggrund. Abstract.
- 722 **Persson, L., 1976:** Petrology of the Järnvägsforsen tunnel, western Medelpad, central Sweden.
- 723 **Larson, S.Å. & Magnusson, K.-Å., 1976:** The magnetic and chemical character of Fe-Ti oxides in the Ulvö dolerite, central Sweden.
- 724 **Kjellström, G., 1976:** Lower Viruan (Middle Ordovician) microplankton from the Ekön Borehole No. 1 in Östergötland. Sweden.
- 725 **Kornfält, K.-A., 1976:** Petrology of the Ragunda Rapakivi Massif, central Sweden.
- 726 **Stephens, M.B., 1977:** Stratigraphy and relationship between folding, metamorphism and thrusting in the Tärna-Björkvattnet area, northern Swedish Caledonides.
- 727 **Larsson, L.O., 1977:** Statistical treatment of insitu measurements of magnetic susceptibility.
- 728 **Gottschalk, L. & Nordberg, L., 1977:** Mathematical modelling of groundwater level response in different geological environments.
- 729 **Toverud, Ö., 1977:** Chemical and mineralogical aspects of some geochemical anomalies in glacial drift and peat in northern Sweden.
- 730 **Sivhed, U., 1977:** A Lower Jurassic ostracode fauna in the Gantofta Brick Pit, Skåne, southern Sweden.
- 731 **Wellin, E., Einarsson, Ö., Gustafsson, B., Lindberg, R., Christiansson, K., Johansson, G. & Nilsson, Ö., 1977:** Radiometric ages of intrusive rocks in northern Sweden. II.
- 732 **Lundegårdh, P.H., 1977:** The Gräsmark Formation in western central Sweden.
- 733 **Nilsson, R., 1977:** A boring through Middle and Upper Ordovician strata at Koängen in western Scania, southern Sweden.
- 734 **Carlsson, A. & Olsson, T., 1977:** Water leakage in the Forsmark Tunnel, Uppland, Sweden.
- 735 **Sjöstrand, T., 1978:** Caledonian geology of the Kvarnbergsvattnet area, northern Jämtland, central Sweden. Stratigraphy, metamorphism, deformation.
- 736 **Eriksson, C.-O. & Laufeld, S., 1978:** Philip structures in the submarine Silurian of northwest Gotland.
- 737 **Samuelsson, L. & Ahlin, S., 1978:** Zircon morphology in the polymetamorphic rocks of southwestern Sweden.
- 738 **Lundén, B., 1977:** Jordartskartering med flygbildsteknik. En metodundersökning i olika bildmaterial. Summary.
- 739 **Röshoff, K., 1978:** Structures of the Tännäs augen gneiss Nappe and its relation to under- and overlying units in the central Scandinavian Caledonides.
- 740 **Henkel, H. & Nisca, D., 1978:** A rock sample orientation system used by the Geological Survey of Sweden.
- 741 **Persson, L., 1978:** The Revsund-Sörvik granites in the western parts of the province of Ångermanland, central Sweden.
- 742 **Gee, D. G., Kumpulainen, R. & Thelander, T., 1978:** The Tåsjön Decollement, central Swedish Caledonides.
- 743 **Minell, H., 1978:** Glaciological interpretations of boulder trains for the purpose of prospecting in till.
- 744 **Grahn, Y., 1978:** Chitinozoan stratigraphy and palaeoecology at the Ordovician-Silurian boundary in Skåne, southernmost Sweden.
- 745 **Persson, C., 1978:** Datering av Ancyclus- och Litorina-transgressionerna på södra Gotland. Summary.
- 746 **Nylund, B., 1978:** Regional gravity surveys in northern Sweden.

- 747 **Patchett, P.J., 1978:** Rb/Sr ages of Precambrian dolerites and syenites in southern and central Sweden.
- 748 **Einarsson, O., 1979:** Den prekambrisk berggrunden i Dobblonområdet, Västerbottens län. Summary.
- 749 **Lundegårdh, P.H., 1978:** The Vånga granite in southernmost Sweden.
- 750 **Båth, M., 1979:** Earthquakes in Sweden 1951–1976.
- 751 **Lindroos, H. & Henkel, H., 1978:** Regional geological and geophysical interpretation of Precambrian structures in northeastern Sweden.
- 752 **Lundqvist, J., 1978:** New information about Early and Middle Weichselian interstadials in northern Sweden.
- 753 **Björnbom, S., 1979:** Clayey basal till in central and northern Sweden. A deposit from an old phase of the Würm glaciation.
- 754 **Minell, H., 1979:** The genesis of tills in different moraine types and the deglaciation in a part of central Lappland.
- 755 **Persson, C., 1979:** Shore displacement during Ancylus time in the Rejmyra area, south central Sweden.
- 756 **Solyom, Z., Gorbatshev, R. & Johansson, I., 1979:** The Ottfjäll dolerites. Geochemistry of the dyke swarm in relation to the geodynamics of the Caledonide orogen of central Scandinavia.
- 757 **Walser, G., 1980:** Geology of the Hotagen area, Jämtland, central Sweden.
- 758 **Wängberg-Eriksson, K., 1979:** Macluriteacean gastropods from the Ordovician and Silurian of Sweden.
- 759 **Laufeld, S., Sundquist, B. & Sjöström, H., 1978:** Megapolygonal bedrock structures in the Silurian of Gotland.
- 760 **Frietsch, R., 1979:** Petrology of the Kurravaara area, northeast of Kiruna, northern Sweden.
- 761 **Snäll, S., Persson, C. & Wikström, A., 1979:** Mineralogisk undersökning av morän från ett område väster om Katrineholm. Summary.
- 762 **Jaanusson, V., Laufeld, S. & Skoglund, R. (eds.), 1979:** Lower Wenlock faunal and floral dynamics. Vattenfallet section, Gotland.
- 763 **Park, G., Bailey, A., Crane, A., Cresswell, D. & Standley, R., 1979:** Structure and geological history of the Stora Le–Marstrand rocks in western Orust, southwestern Sweden.
- 764 **Svensson, U., 1979:** Geochemical investigation of minor elements of the principal Precambrian rocks of Västerbotten county, Sweden.
- 765 **Ahlberg, P., 1979:** Early Cambrian trilobites from Mount Luopakke, northern Sweden.
- 766 **Nilsson, R., 1979:** A boring through the Ordovician–Silurian boundary in western Scania, south Sweden.
- 767 **Lundqvist, J., 1979:** Morphogenetic classification of glaciofluvial deposits.
- 768 **Lundqvist, T., 1979:** The Precambrian of Sweden.
- 769 **Gee, D. G. & Zachrisson, E., 1979:** The Caledonides in Sweden.
- 770 **Agrell, H., 1979:** The Quaternary of Sweden.
- 771 **de Marino, A., 1980:** The upper Lower Cambrian strata south of Simrishamn, Scania, Sweden. A transgressive-regressive shift through a limestone sequence.
- 772 **Hillefors, Å., 1979:** The landslide at Gunnilse in the Lärje valley, western Sweden.
- 773 **Wikström, A., Aaro, S. & Lagmansson, M., 1980:** The Graversfors and Stavsjö granites and some problems connected with the magmatism in the final stages of the Svecokarelian orogeny.
- 774 **Gee, D.G. and Kumpulainen, R., 1980:** An excursion through the Caledonian mountain chain in central Sweden from Östersund to Storlien. 1 pl. Guide to excursion No. 003A of the 26th International Geological Congress, Paris 1980.
- 775 **Grahn, Y., 1980:** Early Ordovician Chitinozoa from Öland.
- 776 **Kulhánek, O. & Wahlström, R., 1981:** Macro seismic observations in Sweden 1977–1979.
- 777 **Lundegårdh, P.H., 1980:** The gneissic granites and allied rocks in central and northwestern Värmland, western Sweden. **Welin, E. & Kähr, A.-M.** The Rb-Sr and U-Pb ages of a proterozoic gneissic granite in central Värmland, western Sweden.
- 778 **Sandwall, J., 1981:** Caledonian geology of the Jofjället area, Västerbotten county, Sweden.
- 779 **Löfvendahl, R., 1981:** Secondary uranium minerals in Sweden.
- 780 **Lindh, A., Solyom, Z. & Johansson, I., 1981:** The question of chemical homogeneity among basic hypabyssals along the Scandinavian protogine zone.
- 781 **Lindh, A. (ed.), 1981:** Contributions to the Proterozoic geology of southern Värmland, south-western Sweden.
- 782 **Hjelmqvist, S., 1982:** The porphyries of Dalarna, Central Sweden.
- 783 **Carlsson, A. & Olsson, T., 1981:** Hydraulic properties of a fractured granite rock mass at Forsmark, Sweden.
- 784 **Grahn, Y., 1981:** Middle Ordovician Chitinozoa from Öland.
- 785 **Lidmar-Bergström, K., 1982:** Pre-Quaternary geomorphological evolution in southern Fennoscandia.
- 786 **Stephens, M.B., 1982:** Field relationships, petrochemistry and petrogenesis of the Stekenjokk volcanites, central Swedish Caledonides.
- 787 **Grahn, Y., 1981:** Ordovician *Chitinozoa* from the Stora Åsbotorp boring in Västergötland, south-central Sweden.
- 788 **Grahn, Y., 1982:** Caradocian and Ashgillian *Chitinozoa* from the subsurface of Gotland.
- 789 **Thelander, T., 1982:** The Torneträsk Formation of the Dividal Group, northern Swedish Caledonides.
- 790 **Svenson, S.-Å., 1982:** Näsliden, a volcanogenic massive sulphide deposit in the Skellefte district, northern Sweden.
- 791 **Frietsch, R., 1982:** Alkali metasomatism in the ore-bearing metavolcanics of Central Sweden.
- 792 **Grahn, Y., 1982:** Chitonozoophoran palaeoecology in the Ordovician of Öland.
- 793 **Bassett, M. G., Cherns, L. & Karis, L., 1982:** The Röde Formation: early Old Red Sandstone facies in the Silurian of Jämtland, Sweden.
- 794 **Olausson, E., (ed.), 1982:** The Pleistocene/Holocene boundary in south-western Sweden.
- 795 **Frietsch, R., 1982:** A model for the formation of the non-apatitic iron ores, manganese ores and sulphide ores of Central Sweden.
- 796 **Sundquist, B., 1982:** Carbonate petrography of the Wenlockian Slite Beds at Haganäs, Gotland.
- 797 **Welin, E., Gorbatshev, R. & Kähr, A.-M., 1982:** Zircon dating of polymetamorphic rocks in southwestern Sweden.
- 798 **Stuckless, J.S., Tröeng, B., Hedge, C.E., Nkomo, I.T. & Simmons, K.R., 1982:** Age of uranium mineralization at Lilljuthatten in Sweden and constraints on ore genesis.
- 799 **Liljedahl, L., 1983:** Two silicified Silurian bivalves from Gotland.
- 800 **Cherns, L., 1983:** The Hemse-Eke boundary: facies relationships in the Ludlow series of Gotland, Sweden.
- 801 **Magnusson, K.-Å., 1983:** A petrophysical and palaeomagnetic study of the Nordingrå region in eastern Sweden.
- 802 **Frietsch, R., 1984:** Petrochemistry of the iron ore-bearing Metavolcanics in Norrbotten.
- 803 **Hesselbom, Å., 1985:** Radon in soil gas.
- 804 **Liljedahl, L., 1984:** Silurian silicified bivalves from Gotland.
- 805 **Lindén, A.G., 1984:** Some ice-marginal deposits in the east-central part of the south Swedish Upland.
- 806 **Sivhed, U., 1984:** Litho- and Biostratigraphy of the upper Triassic–Middle Jurassic in Scania, southern Sweden.
- 807 **Frietsch, R., 1985:** The Lannavaara iron ores northern Sweden.
- 808 **Kulhánek, O. & Wahlström, R., 1985:** Macro seismic observations in Sweden 1980–1983.
- 809 **Johansson, Å., 1985:** The Dalslandian sulphide-bearing quartz vein of Dalsland and Värmskog southwest Sweden.
- 810 **Gavelin, S., 1985:** The Baggetorp tungsten deposits southern Sweden.

- 811 **Sanford, J.T. & Mosher, R.E., 1985:** Insoluble residues and geochemistry of some Llandoveryan and Wenlockian rocks from Gotland.
- 812 **Forsell, P., 1987:** The Stratigraphy of the Precambrian rocks of the Kiruna district northern Sweden.
- 813 **Wikström, A. & Aaro, S., 1986:** The Finspång augen gneiss massif.
- 814 **Kresten, P., 1986:** The granites of the Västervik area south-eastern Sweden.
- 815 **Simon, S., 1987:** Stratigraphie, Petrographie und Entstehungsbedingungen von Grobklastika in der autochthonen, Ordovizischen Schichtenfolge Jämtlands.
- 816 **Park, G., Åhäll, K.-I., Crane, A. & Daly, S., 1987:** The structure and kinematic evolution of the Lysekil–Marstrand area Östfold–Marstrand belt southwestern Sweden.
- 817 **Hageskov, B., 1987:** Tholeiitic dykes and their chemical alteration during amphibolite facies metamorphism: The Kattsund–Koster dyke swarm SE Norway–W Sweden.
- 818 **Snäll, S., 1988:** Mineralogy and maturity of the alum shales of south-central Jämtland, Sweden.
- 819 **Dworatzek, M., 1987:** Sedimentology and Petrology of carbonate intercalations in the Upper Cambrian Olenid shale facies of southern Sweden.
- 820 **Frykman, P., 1989:** Carbonate ramp facies of the Klinteberg formation, Wenlock–Ludlow transition on Gotland, Sweden.
- 821 **Robertsson, A.-M. & Persson, C., 1989:** Biostratigraphical studies of three mires in northern Uppland, Sweden.
- 822 **Persson, C. & Wällberg, B., 1989:** Drift strata in the Veman valley, central Sweden.
- 823 **Lundqvist, T. (ed.), 1993:** Radiometric dating results.
- 824 **Iregren, E., Ringberg, B. & Robertsson, A.-M., 1991:** The brown bear (*Ursus arctos* L) find from Ugglarp, southernmost Sweden.
- 825 **Kulhánek, O. & Wahlström, R., 1992:** Macroseismic observations in Sweden 1984–1990.
- 826 **Lundqvist, J. & Miller, U., 1992:** Weichselian stratigraphy and glaciations in the Tåsjo–Hoting area, central Sweden.
- 827 **Sanford, J.T. & Mosher, R.E., 1994:** Insoluble residues and geochemistry of some Wenlockian and Ludlovian rocks from Gotland, Sweden. 1994.
- 828 **Lundqvist, T. (ed.), 1996:** Radiometric dating results 2.
- 829 **Kulhánek, O. & Wahlström, R., 1996:** Macroseismic observations in Sweden 1991–1995.
- 830 **Lundqvist, T. (ed.), 1997:** Radiometric dating results 3.
- 831 **Bergman, S. (ed.), 1999:** Radiometric dating results 4.

## Serie Ca

### Research papers

Nr

- \*1 **Blomberg, A., 1900:** Geologisk beskrifning öfver Blekinge län, jemte redogörelse för stenindustrien inom Blekinge län av H. Lundbohm.
- \*2 **Blomberg, A. & Holm, G., 1902:** Geologisk beskrifning öfver Nerike och Karlskoga bergslag samt Fellingsbro härad.
- \*3 **Andersson, G., 1902:** Hasseln i Sverige fordom och nu. En geologisk-växtgeografisk undersökning belysande frågan om klimatets förändring sedan litorinatiden. Zusammenfassung.
- \*4 **Munthe, H., 1910:** Studier öfver Gotlands senkvartära historia. Summary.
- \*5 Die Gletscher Schwedens im Jahre 1908. 1910:  
I. **Svenonius, F.** Studien über den Kärso- und die Kebnegletscher nebst Notizen über andere Gletscher im Jukkasjärvgebirge.  
II. **Westman, J.** Beobachtungen über die Sulitälma-gletscher im Sommer 1908.  
III. **Hamberg, A.** Die Gletscher des Sarekgebirges und ihre Untersuchung. Eine kurze Übersicht.  
IV. **Gavelin, A.** Über die Gletscher des Norra Storfjället und des Ammarfjället.  
V. **Enquist, F.** Über die jetzigen und ehemaligen lokalen Gletscher in den Gebirgen von Jämtland und Härjedalen.  
VI. **Hamberg, A.** Kurze Übersicht der Gletscher Schwedens.
- 6 **Erdmann, E., 1911–1915:** De skånska stenkolsfälten och deras tillgodogörande. Geologisk och teknisk beskrifning.
- \*7 **Gavelin, A. & Högbom, A.G., 1910:** Norra Sveriges issjöar. En sammanställning af hittills gjorda undersökningar. Summary.  
I. **Gavelin, A.** De isdämda sjöarna i Lappland och nordligaste Jämtland.  
II. **Högbom, A.G.** De centraljämtska issjöarna.
- \*8 Järnmalmstillgångarna i mellersta och södra Sverige. 1912: Utredning verkställd åren 1907–1909 af Sveriges geologiska undersökning genom **F.R. Tegengren.**
- \*9 **Lidén, R., 1913:** Geokronologiska studier öfver det finiglaciala skedet i Ångermanland. Summary.
- \*10 **Rothpletz, A., 1913:** Über die Kalkalgen, Spongiosstromen und einige andere Fossilien aus dem Obersilur Gottlands.
- \*11 **Munthe, H., 1913:** Drag ur Gottlands odlingshistoria i relation till öns geologiska byggnad.
- \*12 **Ahlmann, H. W:son, Caldenius, C. C:zon & Sandegren, R., 1924:** Ragundasjön. En geomorfologisk, geokronologisk, växtgeografisk undersökning. Zusammenfassung.
- \*13 **Magnusson, N.H., 1929:** Nordmarks malmtrakt. Geologisk beskrifning. Summary.
- \*14 **Sandegren, R., 1916:** Hornborgasjön. En monografisk framställning av dess postglaciala utvecklingshistoria. Zusammenfassung.
- \*15 **Hedström, H., 1917:** Über die Gattung *Phragmoceras* in der Obersilurformation Gotlands.
- 16 **Sundelin, U., 1917:** Fornsjöstudier inom Stångåns och Svartåns vattenområden med särskild hänsyn till den sen- och postglaciala klimatutvecklingen. Zusammenfassung.
- \*17 **Tegengren, F.R. m. fl., 1924:** Sveriges ädlare malmer och bergverk. Summary.
- \*18 **Westergård, A.H., 1922:** Sveriges olenidskiffer. I. Utbredning och lagerföljd. II. Fauna. 1. Trilobita. Summary.
- 19 **Wedekind, R., 1927:** Die *Zoantharia rugosa* von Gotland (bes. Nordgotland). Nebst Bemerkungen zur Biostratigraphie des Gotlandium.
- 20 **Geijer, P., 1927:** Stråssa och Blanka järnmalmfält. Geologisk beskrifning. Summary.

- \*21 **Lundqvist, G., 1951:** Beskrivning till jordartskarta över Kopparbergs län. Med karta i två blad i skala 1:250 000.
- 22 **Geijer, P., 1930:** Gällivare malmfält. Geologisk beskrivning. Summary.
- \*23 **Magnusson, N.H., 1930:** Långbans malmtrakt. Geologisk beskrivning. Summary.
- 24 **Geijer, P., 1936:** Norbergs berggrund och malmfyndigheter. Summary.
- 25 **Molin, K., 1936:** A general earth magnetic investigation of Sweden carried out during the period 1928–1934 by the Geological Survey of Sweden. Part 1. Declination.
- \*26 **Granlund, E., 1943:** Beskrivning till jordartskarta över Västerbottens län nedanför odlingsgränsen. Karta i skala 1:300 000.
- 27 **Caldenius, C. & Lundström, R., 1956:** The landslide at Surte on the river Göta älv. Special chapters by **B. Fellenius & E. Mohrén.**
- 28 **Geijer, P., 1938:** Stripa odalfälts geologi. Summary.
- 29 **Molin, K., 1939:** A general earth magnetic investigation of Sweden carried out during the period 1928–1934 by the Geological Survey of Sweden. Part 2. Inclination.
- \*30 **Magnusson, N.H., 1940:** Ljusnarsbergs malmtrakt. Berggrund och malmfyndigheter. Summary.
- 31 **Borell, R. & Offerberg, J., 1955:** Geokronologiska undersökningar inom Indalsälvens dalgång mellan Bergforsen och Ragunda. Summary.
- 33 **Molin, K., 1941:** A general earth magnetic investigation of Sweden carried out during the period 1928–1934 by the Geological Survey of Sweden. Part 3. Horizontal intensity.
- 34 **Molin, K., 1942:** A general earth magnetic investigation of Sweden carried out during the period 1928–1934 by the Geological Survey of Sweden. Part 4. Vertical intensity and horizontal disturbing force.
- \*35 **Geijer, P. & Magnusson, N.H., 1944:** De mellansvenska järnmalmernas geologi.
- 36 **von Eckermann, H., 1948:** The alkaline district of Alnö Island (Alnö alkalina område).
- 37 **Gavelin, S. & Kulling, O., 1955:** Beskrivning till berggrundskarta över Västerbottens län (Pre-Quaternary rocks of the Västerbotten county, northern Sweden). Karta i skala 1:400 000. Summary.
- 38 **Lundqvist, J., 1958:** Beskrivning till jordartskarta över Värmlands län (Quaternary deposits of the county of Värmland). Karta i skala 1:200 000. [Summary in SGU Ser. C 559, 1958.]
- 39 **Fromm, E., 1965:** Beskrivning till jordartskarta över Norrbottens län nedanför lappmarksgränsen (Quaternary deposits of the southern part of the Norrbotten county). Karta i skala 1:200 000.
- 40 **Hjelmqvist, S., 1964:** Beskrivning till berggrundskarta över Kopparbergs län (Pre-Quaternary rocks of the Kopparberg county). Karta i skala 1:200 000.
- 41 **Ödman, O.H., 1957:** Beskrivning till berggrundskarta över urberget i Norrbottens län (Pre-Cambrian rocks of the Norrbotten county, northern Sweden, excl. the Caledonian mountain range). Karta i skala 1:400 000. Summary.
- 42 **Lundqvist, G., 1963:** Beskrivning till jordartskarta över Gävleborgs län (Quaternary deposits of Gävleborgs län, central Sweden). Karta i skala 1:200 000. Summary.
- 43 **Sundborg, Å. & Norrman, J., 1963:** Göta älv. Hydrologi och morfologi. Med särskild hänsyn till erosionsprocesserna. Summary.
- 44 **Miller, U., 1964:** Diatom floras in the Quaternary of the Göta River Valley (western Sweden).
- 45 **Lundqvist, J., 1969:** Beskrivning till jordartskarta över Jämtlands län (Quaternary deposits of the county of Jämtland, central Sweden). Karta i fyra blad i skala 1:200 000. Summary.
- 46 **Hübner, H., 1971:** Molybdenum and tungsten occurrences in Sweden. Sammanfattning.
- 47 **Norling, E., 1972:** Jurassic stratigraphy and foraminifera of western Scania, southern Sweden.
- 48 **Nordberg, L. & Persson, G., 1974:** The national groundwater network of Sweden.
- 49 **Ahlberg, P. & Bergström, J., 1978:** Lower Cambrian ptychopariid trilobites from Scandinavia.
- 50 **Sivhed, U., 1980:** Lower Jurassic Ostracodes and stratigraphy of western Skåne, southern Sweden.
- 51 **Paris, F., Laufeld, S. & Chlupac, I., 1981:** Chitinozoa of the Silurian–Devonian boundary stratotypes in Bohemia.
- 52 **Guy-Ohlson, D., 1982:** Biostratigraphy of the Lower Jurassic–Cretaceous unconformity at Kullemölla, southern Sweden.
- 53 Berggrundskarta över Jämtlands län utom förutvarande Fjällsjö kommun. 1984. Fjällkedjan: **Strömberg, A., Karis, L., Zachrisson, E., Sjöstrand, T. & Skoglund, R.** Urberget: **Lundegårdh, P.H., Gorbatschev, R. & Kornfält, K.-A.**
- 53:1 **Gorbatschev, R., Kornfält, K.-A. & Lundegårdh, P.H., 1998:** Beskrivning till berggrundskartan över Jämtlands län. Del 1: Urberget.
- 53:2 **Karis, L. & Strömberg, A.G.B. 1998:** Beskrivning till berggrundskartan över Jämtlands län. Del 2: Fjälldelen.
- 54 **Bergman, J., Holland, B., Larsson, K., Norling, E. & Sivhed, U., 1982:** Guide to excursions in Scania.
- 55 **Lundqvist, J., 1987:** Beskrivning till jordartskarta över Västerbottens län och förutvarande fjällsjö k:n. Summary.
- 56 **Andersson, A., Dahlman, B., Gee, D.G. and S. Snäll., 1985:** The Scandinavian alum shales.
- 57 **Christensen, W.K., 1986:** Upper cretaceous belemnites from the vomb trough in Scania, Sweden.
- 58 **Jeppson, L. & Laufeld, S., 1986:** The late Silurian Öved-Ramsåsa Group in Skåne, south Sweden.
- 59 **Olerud, S. & Ihlen, P.M., 1986:** Metallogeny associated with the Oslo paleorift.
- 60 **Stephens, M.B., 1986:** Stratatound sulphide deposits in the central Scandinavian caledonides.
- 61 **Lundström, I. & Papunen, H., 1986:** Mineral deposits of southwestern Finland and the Bergslagen province, Sweden.
- 62 **Rickard, D., 1986:** The Skellefte field.
- 63 **Gaál, G., 1986:** Proterozoic mineral deposits in central Finland.
- 64 **Sandstad, J.S., 1986:** Proterozoic copper mineralizations in northernmost Norway.
- 65 **Öhlander, B., 1986:** Proterozoic mineralizations associated with granitoids in northern Sweden.
- 66 Ej utgiven.
- 67 **Lundqvist, T., Willdén, M., Kresten, P. & Sundblad, K., 1986:** The Enåsen Au deposits and the Alnö alkaline complex.
- 68 **Cato, I., 1987:** On the definitive connection of the Swedish time scale with the present.
- 69 **Rodhe, A., 1987:** Depositional environments and lithostratigraphy of the middle proterozoic Almesåkra group southern Sweden.
- 70 **Olgun, O., 1987:** Komponenten-Analyse und Conodonten-Stratigraphie der Orthoceratenkalksteine im Gebiet Falbygden Västergötland, Mittelschweden.
- 71 **Fredén, C., 1988:** Marine life and deglaciation chronology of the Vänerb basin, southwestern Sweden.
- 72 **Guy-Ohlson, D. & Norling, E., 1988:** Upper Jurassic Litho- and Biostratigraphy of NW Scania, Sweden.
- 73 **Strömberg, B., 1989:** Late Weichselian deglaciation and clay varve chronology in East-Central Sweden.
- 74 **Erlström, M., 1990:** Petrology and deposition of the Lund Sandstone, Upper Cretaceous, Southwestern Scania.
- 75 **Palm, H., Gee, D.G., Dyrelius, D. & Björklund, L.A., 1991:** Reflection seismic image of Caledonian structure in central Sweden.
- 76 **He Yan & Norling, E., 1991:** Upper triassic foraminifera and stratigraphy of Mianzhu, Sichuan province, China.
- 77 **Fromm, E., 1991:** Varve chronology and deglaciation in south-eastern Dalarna, central Sweden.
- 78 **Erlström, M., Guy-Ohlson, D. & Sivhed, U., 1991:** Upper Jurassic–Lower Cretaceous petrography and stratigraphy at Eriksdal, Scania, southern Sweden.

- 79 **Ringberg, B., 1991:** Late Weichselian clay varve chronology and glaciolacustrine environment during deglaciation in southeastern Sweden.
- 80 **Erlström, M. & Gabrielson, J., 1992:** Petrology, fossil composition and depositional history of the Ignaberga limestone, Kristianstad Basin, Scania.
- 81 **Robertsson, A.-M., Ringberg, B., Miller, U. & Brunnberg, L. (eds.), 1992:** Quaternary stratigraphy, glacial morphology and environmental changes.
- 82 **Norling, E., Ahlberg, A., Erlström, M. & Sivhed, U., 1993:** Guide to the Upper Triassic and Jurassic geology of Sweden.
- 84 **Hagenfeldt, S.E., 1995:** Erratics and Proterozoic–Lower Palaeozoic submarine sequences between Åland and mainland Sweden.
- 85 **Hättestrand, C., 1997:** The glacial geomorphology of central and northern Sweden.
- 86 **Cato, I. & Klingberg, F. (eds.), 1997:** Proceedings of the Fourth Marine Geological Conference: "The Baltic" 24–27 October 1995, Uppsala, Sweden.
- 87 **Ahl, M., Andersson, U.B., Lundqvist, T. & Sundblad, K. (eds.), 1997:** Rapakivi granites and related rocks in central Sweden.
- 88 **Cato, I., 1998:** Ragnar Lidéns postglacial varve chronology from the Ångermanälven valley, northern Sweden.

## Serie Cb

### Jordmagnetiska kartor i skala 1:2 500 000

#### Geomagnetic publications, scale 1:2 500 000

Nr

- 21 Geomagnetic maps of Scandinavia 1975. Eleman, F. & Borg, K.
- 22 Aeromagnetic Anomaly Map of Scandinavia, total intensity. 1983.

Årsböcker från Lovö geomagnetiska observatorium 1967–1981.  
*Year books from Lovö geomagnetic observatory 1967–1981.*

## Serie D

### Torvmarkskartor med beskrivning, skala 1:100 000

#### Maps of peat deposits with description, scale 1:100 000

Nr

- 32 Göteborg. 1923.
- 33 Borås. 1923.
- 34 Ulricehamn. 1923.
- 41 Uddevalla. 1922.
- 42 Vänersborg. 1922.
- 43 Skara. 1923.
- 44 Hjo. 1923.
- 45 Linköping. 1923.
- 51 Fjällbacka. 1922.
- 52 Uppered. 1921.
- 53 Mariestad. 1923.
- 54 Karlsborg. 1923.
- 61 Strömstad. 1922.

Alla med beskrivning av L. von Post.  
*All with descriptions by L. von Post.*

## Rapporter och meddelanden

### Reports and bulletins

Nr

- \* 1 Utredning rörande det svenska jordbrukets kalkförsörjning 1–2. 1931.
- \* 2 **Sahlstöm, K.E., 1945:** Sveriges lodade sjöar.
- \* 3 **Ödman, O.H., 1949:** Rapport över manganmalmsletningen i Jokkmokks socken 1940–48.
- 4 **Stålhös, G., 1959:** Bidrag till kännedomen om den radioaktiva strålningens fördelning inom den svenska berggrunden.
- 5 **Johansson, H.G. & Ericsson, B., 1976:** Grusutredningen -74. Översiktlig inventering av sand- och grusförekomster – Försöksverksamhet.
- \* 6 **Knutsson, G., 1976:** Grustillgångarna i Östersundsområdet. Del 1. Inventering.
- \* 7 **Ericsson, B., 1977:** Svallgrustillgångar längs Kilsbergen, Örebro län.
- 8 **Gustafsson, O. & De Geer, J., 1977:** Skånes större grundvattentillgångar.
- \* 9 **Knutsson, G. & Fagerlind, T., 1977:** Grundvattentillgångar i Sverige.
- 10 **Modig, S., Knutsson, G., Nordberg, L. & Persson, G., 1978:** Särtryck ur Ymer 1978 – Bebyggelsen och vatten.
- 11 **Guy-Ohlon, D., 1978:** Jurassic biostratigraphy of three borings in NW Scania. (A brief palynological report).
- 12 **Gustafsson, O. Andersson, J.-E. & De Geer, J., 1979:** Sammanställning av hydrogeologiska data från Kristianstads slätten.
- 13 **Hörnsten, Å., 1979:** Sand och övriga jordarter i Öresund. Kommentarer till SGU:s maringeologiska karta över Öresund.
- 14 Hydrogeologi vid SGU. Särutgåva av Vannet i Norden. 1979.
- 15 **Knutsson, G., Lindén, A. & Rudmark, L., 1979:** Grus- och moräntillgångar i Nybroregionen.
- 16 **Wilson, M.R. & Sundin, N.O., 1979:** Isotopic age determinations on rocks and minerals from Sweden. 1960–78.
- 17 **Karlqvist, L. & Qvarfort, U., 1980:** Modell för simulering av utbytesförlopp i ett sand-bentonitiskt.
- 18 **Karlqvist, L. & Qvarfort, U., 1980:** Gruvhanterings inverkan på Bersboområdet, Åtvidabergs kommun.
- 19 **Wilson, M.R. & Åkerblom, G., 1980:** Uranium enriched granites in Sweden.
- \* 20 **Cato, I. & Engdahl, M., 1980:** Beskrivning till temakartor utvisande var särskild uppmärksamhet av stabilitetsförhållanden erfordras inom vissa bebyggda eller detaljplanerade områden med lerjord.
- 21 **Olsson, T., 1980:** Ground-water-level fluctuations as a measure of the effective porosity and ground-water recharge.
- 22 **Bergström, J. & Shaikh, N.A., 1980:** Malmer, industriella mineral och bergarter i Kristianstads län. Projekt i länsplanering.
- 23 **Lilja, A., 1981:** Störning av berggrundens temperaturförhållanden vid hammarborring.
- 24 **Agrell, H., 1981:** Gotska Sandöns kvartärgeologi. (Summary: The Quaternary geology of the island of Gotska Sandön in the Baltic).
- 25 **Laufeld, S., 1981:** Proceedings of Project Ecostratigraphy Plenary Meeting, Gotland.
- 26 **Fredén, C., Brusewitz, A.-M., Cato, I., Fält, L.M., Häger, K.-O., Miller, U. & Samuelsson, L., 1981:** Tuveskredet, 1977-11-30. Geologiska undersökningar. Särtryck av SGI Rapp. 11B.
- \* 27 **SWIM 81., 1981:** Intruded and relict groundwater of marine origin. Proceedings of Seventh Salt Water Intrusion Meeting, Uppsala, Sweden.
- 28 **Aastrup, M., Aneblom, T. Henriksson, B. & Persson, G., 1982:** PMK-grundvatten. Lägesrapport mars 1982.
- 29 Energigeologi., 1982: Exempel på verksamhet inom energisektorn vid SGU.

- 30 Åkerblom, G. & Wilson, C., 1982: Radon – geological aspects of an environmental problem.
- 31 Bergström, J. & Shaikh, N.A., 1982: Malmer, industriella mineral och bergarter i Malmöhus län.
- \*32 Ericsson, B. & Grånäs, K., 1983: SGU:s grusdataarkiv.
- 33 Sivhed, U., 1983: Upper Cretaceous Ostracodes from the Malen Limestone quarry and the river Stensån, southern Sweden.
- 34 Selinus, O. (red.), 1983: Berggrundsgeokemi som prospekteringsmetod i Sveriges urberg. Föredrag och inlägg från ett symposium i Uppsala den 17–18 mars 1983 anordnat av Sveriges geologiska undersökning och Svenska Gruvföreningen.
- 35 Vanadin. 1984.
- 37 Andersson, M. & Ohlsson, S.-Å., 1984: Geokemisk kartering.
- 38 Lundqvist, T., 1984: Färg och teckenschema för SGU:s berggrundskartering.
- 39 Lindewald, H., 1985: Salt grundvatten i Sverige.
- 40 Guy-Ohlson, D. & Malmquist, E., 1985: Lower Jurassic biostratigraphy of the Oppgård Bore No 1, NW Scania, Sweden.
- 41 Andersson, M., 1985: Geokemisk kartering. Tungmineralanrikad morän. Kartbladen 15–16, C–D och 16–17, G.
- 42 Ressar, H. & Ohlsson, S.-Å., 1985: Geokemisk kartering. Bäcktorv. Bilaga: John Ek: Beskrivning av de fjorton spärelementens exogena geokemiska kretslopp. Grundvattennätet. Svenskt vattenarkiv. 1985.
- 43 Grundvattenkvalitet. Svenskt vattenarkiv. 1985.
- 44 Shaikh, N.A. Samuelsson, L. Sundberg, A. & Wik, N.-G., 1986: Malmer, industriella mineral och bergarter i Älvsborgs län.
- 46 Fredén, C., 1986: Quaternary marine shell deposits in the region of Uddevalla and Lake Vänern.
- 47 Ahlberg, P., 1986: Den svenska kontinentalsockelns berggrund.
- 48 Ressar, H., Ohlsson, S.-Å. och Ekelund, L., 1986: Geokemiska kartan. Tungmetaller i Bäcktorv. Översiktskartbladen Kalmar, Oskarshamn, Sundsvall och Wilhelmåna.
- 49 Ressar, H., Ohlsson, S.-Å. & Ekelund, L., 1987: Geokemiska kartan. Tungmetaller i Bäcktorv. Översiktskartbladen Malmö och Sundsvall.
- 50 Shaikh, N.A., Persson, L., Sundberg, A. & Wik, N.G., 1990: Malmer, industriella mineral och bergarter i Jönköpings län.
- 51 Ressar, H., Ekelund, L. & Ohlsson, S.-Å., 1988: Biogeokemiska kartan. Tungmetaller i Bäckvattenväxter. Översiktskartbladen Göteborg och Borås.
- 52 Gustafsson, O., Jonasson, S. A. & Andersson, C., 1988: Grundvattenundersökningar på Kristianstadslätten 1976–87.
- 53 Andersson, M., 1988: Markgeokemiska kartan 18–22, G–I.
- 54 Shaikh, N.A., Karis, L., Kumpulainen, R., Sundberg, A. & Wik, N.-G., 1989: Kalksten och dolomit i Sverige. Del 1. Norra Sverige.
- 55 Shaikh, N.A., Karis, L., Snäll, S., Sundberg, A. & Wik, N.-G., 1989: Kalksten och dolomit i Sverige. Del 2. Mellersta Sverige.
- 56 Shaikh, N.A., Bruun, Å., Karis, L., Kjellström, G., Sivhed, U., Sundberg, A. & Wik, N.-G., 1990: Kalksten och dolomit i Sverige. Del 3. Södra Sverige.
- 57 Modig, H., Miller, U. & Robertsson, A.-M., 1990: Karbonat i jord. Del 4.
- 59 Andersson, M., 1989: Markgeokemiska kartan 16–18, G–I.
- 60 Ressar, H., Ekelund, L. & Ohlsson, S.-Å., 1990: Biogeokemiska kartan. Tungmetaller i Bäckvattenväxter. Översiktskartbladet Hudiksvall.
- 61 Kornfält, K.-A., Samuelsson, L., Sundberg, A., Wik, N.-G. & Wikman, H., 1990: Malmer, industriella mineral och bergarter i Kronobergs län.
- 62 Andersson, M., 1990: Markgeokemiska kartan 18–21, H–J.
- 63 Ressar, H., Ekelund, L. & Ohlsson, S.-Å., 1990: Biogeokemiska kartan. 8–10, A–D, Uddevalla/Karlstad.
- 64 Cato, I., 1990: Sedimentundersökningar i Brofjorden särskilt Trommekilen 1989, samt förändringar efter 1972 och 1984.
- 65 Bruun, Å., Kornfält, K.-A., Sundberg, A., Wik, N.-G., Wikman, H. & Wikström, A., 1991: Malmer, industriella mineral och bergarter i Kalmar län.
- \*66 Frietsch R., Sundberg, A. & Wik, N.-G., 1991: Register över Svenska fyndigheter av malmineral och industriella mineral och bergarter.
- 67 Robertsson, A.-M., 1991: Strandförskjutningen i Eskilstunatrakten för ca 9000 till 4000 år sedan.
- 68 Ressar, H., Ekelund, L. & Ohlsson S.-Å., 1991: Biogeokemiska kartan 5–7, I–K, 8–10, E–G.
- 69 Selinus, O. (ed.), 1991: 2nd International Symposium on Environmental Geochemistry (Abstracts).
- 70 Andersson, M., 1992: Från Falkenberg till Blomstermåla; nuläge och framtida effekter av syrabelastning.
- 71 Hopsu, V., 1992: Norbergs gruvor på 1960-, 70- och 80-talen.
- 72 Gustafsson, O., 1992: Radonhalten i grundvatten från granitområden i Malmöhus län.
- 73 Andersson, M. & Nilsson, C.A., 1992: Markgeokemiska kartan 3–7, F–H.
- 74 Cato, I., 1992: Sedimentundersökningar längs Bohuskusten 1990 – Göteborgs och Bohus läns kustvattenkontroll.
- 75 Ekelund, L., Nilsson, C.A. & Ressar, H., 1993: Biogeokemiska kartan. 8–10, G–J, 11–12, H–J.
- 76 Stephens, M.B. & Wahlgren, C.H. (conveners), 1993: Work-shop. Ductile shear zones in the Swedish segment of the Baltic Shield. Abstracts and excursion guide.
- 77 Sander, A., 1993: Värderingsmodell för naturresurser. Tillämpning på ballasttillgångar.
- 78 Nilsson, C.-A. & Ressar, H., 1995: Biogeokemiska kartan 11–12, E–H, 12–13, G–J. Tungmetaller i bäckvattenväxter.
- 79 Wahlgren, C.-H. (red.), 1995: Regional berggrundsgeologisk undersökning. Sammanfattning av pågående undersökningar 1994.
- 80 Bruun, Å., Nilsson, C.-A., Sundberg, A., Wik, N.-G. & Wikström, A., 1995: Malmer, industriella mineral och bergarter i Östergötlands län.
- 81 Andersson, M. & Nilsson, C.-A., 1995: Markgeokemiska kartan 7–9 D–E, 7–9 E–H.
- 82 Kornfält, K.-A., Andersson, M., Daniel, E. & Persson, M., 1996: Kadmium i marken i sydöstra Skåne.
- 83 Robertsson, A.-M., Erlström, M., Damell, D., Qvarfort, U. & Fredriksson, D., 1996: Bakgrundsdata för metaller – surhet och landskapsutveckling från sedimentundersökningar. Sammanställning av data från Örebro.
- 84 Wahlgren, C.-H. (red.), 1996: Regional berggrundsgeologisk undersökning. Sammanfattning av pågående undersökningar 1995.
- 85 Andersson, M. & Lax, K., 1996: Markgeokemiska kartan 20–22, I–L.
- 86 Selinus, O. (red.), 1996: Miljögeologi. Kartor för samhällsplanerare och miljövärdare. Exempel från Mittnordenområdet.
- 87 14th Salt Water Intrusion Meeting. SWIM 96. 1996.
- 88 Larsson, J.-O., 1997: Diamanter – en blivande bristvara?
- 89 Wahlgren, C.-H. (red.), 1997: Regional berggrundsgeologisk undersökning. Sammanfattning av pågående undersökningar 1996. Summary.
- 90 Holmberg, J. & Ressar, H., 1997: Biogeokemiska kartan. Tungmetaller i bäckvattenväxter. Norra Värmland och Sydvästra Dalarna.
- 91 Anderson, U.B., 1997: Petrogenesis of some Proterozoic granitoid suites and associated basic rocks in Sweden (geochemistry and isotope geology).
- 92 Frietsch, R., 1997: The Iron Ore Inventory Programme 1963–1972 in Norrbotten County.
- 93 Rosén, B., Ek, B.-M., Ek, J. & Mattsson, H., 1997: Radon i bostäder. Markradonhaltens betydelse för riskklassificering.

- 94 **Andersson, M., Johansson, P. & Lax, K., 1997:** Markgeokemiska kartan i östra Norrbottens inland, västra Småland och södra Halland, samt markkemiska variabler.
- 95 **Cato, I., 1997:** Sedimentundersökningar längs Bohuskusten 1995 samt nuvarande trender i kustsedimentens miljö kvalitet – en rapport från fem kontrollprogram.
- 96 **Lundqvist, I. & Wik, N.-G., 1998:** Industriella mineral och bergarter i Hallands län.
- 97 **Wahlgren, C.-H. (red.), 1998:** Regional berggrundsgelogisk undersökning. Sammanfattning av pågående undersökningar 1997. Summary.
- 98 **Wahlgren, C.-H. (red.), 1999:** Regional berggrundsgelogisk undersökning. Sammanfattning av pågående undersökningar 1998. Summary.
- 99 **Aastrup, M. (red.), 1999:** Grundvattnets tillstånd i Sverige. Årsskrift från miljöövervakningen.

## Författarregister

### Index of authors

- Aaltonen, J. & Blomqvist, G.* Repeatability of geoelectrical investigations. 1996. Rapp. & medd. 87, 217–219.
- Aario, R.* Puljo moraines and Sevetti moraines. 1993. Ca 81, 7–14.
- Aaro, S.; Se Wikström, A., Aaro, S. & Lagmansson, M.* 1980. C 773.  
– Se *Wikström, A. & Aaro, S.* 1986. C 813.  
– Geofysiska undersökningar på kartbladet 15F Voxna. 1995 Rapp. & medd. 79, 62–63.  
– Se *Delin, H. & Aaro, S.* 1996. Rapp. & medd. 84, 54–60.  
– Se *Delin, H. & Aaro, S.* 1997. Rapp. & medd. 89, 20–27.  
– Se *Delin, H. & Aaro, S.* 1998. Rapp. & medd. 97, 30–39.  
– Se *Delin, H. & Aaro, S.* 1999. Rapp. & medd. 98, 33–42.  
– Ai 13–14 Vansbro NO SO, Ai 15–18 Falun NV, NO, SV, SO, Ai 19–22 Älvho NV, NO, SV, SO, Ai 27–28 Söderhamn NV/NO, SV/SO, Ai 46–49 Rättvik NV, NO, SV, SO, Ai 50–51 Mora NO, SO, Ai 56–59 Kårböle NV, NO, SV, SO, Ai 82–83 Ånge SV, SO.
- Aastrup, M., Aneblom, T., Henriksson, B. & Persson, G.* PMK-grundvatten. Lägesrapport mars 1982. Rapp. & medd. 28.
- Aastrup, M. (red.)* Grundvattnets tillstånd i Sverige. Årsskrift från miljöövervakningen 1999. 1999. Rapp. & medd. 99.
- Adamek, P.M.* Geology and mineralogy of the Kopparåsen uranite-sulphide mineralization, Norrbotten county, Sweden. 1975. C 712.
- Adrielson, L.* Ae 16 Helsingborg SV.
- Adrielson, P.* Ae 72 Marstrand SO/ Göteborg SV, Ae 95–96 Kungsbacka NV och SV.
- Agrell, H.* The Quaternary of Sweden. 1979. C 770.  
– Gotska Sandöns kvartärgeologi. (Summary: The Quaternary geology of the island of Gotska Sandön in the Baltic.) 1981. Rapp. & medd. 24.  
– Ae 69 Gotska Sandön.
- Ahl, M., Andersson, U.B., Lundqvist, T. & Sundblad, K. (eds.)* Rapakivi granites and related rocks in Central Sweden. 1997. Ca 87.  
– Se *Stephens, M.B. m.fl.* 1999. Rapp. & medd. 98, 105–122.
- Ahlberg, A.; Se Norling, E., Ahlberg, A., Erlström, M. & Sivhed, U.* 1993. Ca 82.
- Ahlberg, P.* Early Cambrian trilobites from Mount Luopakte, northern Sweden. 1979. C 765.  
– Den svenska kontinentalsockelns berggrund. 1986. Rapp. & medd. 47.  
– & *Bergström, J.* Lower Cambrian ptychopariid trilobites from Scandinavia. 1978. Ca 49.
- Ahlin, S.; Se Samuelsson, L. & Ahlin, S.* 1978. C 737.  
– Af 130 Borås SV, Af 143 Borås SO.
- Ahlmann, H. W:son.* Beitrag zur Kenntnis der Transportmechanik des Geschiebes. 1914. C 262.  
– Ragundasjöns geomorfologi. 1924. Ca 12.
- Alin, J. & Sandegren, R.* Dösebackaplatån. Geologisk beskrivning av fyndorten för mammut och myskoxe vid Dösebacka, Romelanda socken, Bohuslän. 1947. C 482.
- Alm, E.; Se Stephens, M.B. m.fl.* 1999. Rapp. & medd. 98, 105–122.
- Ambros, M.* Af 25–30 Lannavaara NV, NO, SV, SO / Karesuando SV, SO, Af 141 Lindsberg NO, Af 152–153 Avesta NV och SV.
- Anderberg, J.* An 4 Upplands Bro kommun.
- Andersson, A., Dahlman, B., Gee, D.G. & Snäll, S.* The Scandinavian alum shales. 1985. Ca 56.
- Andersson, B.G. & Nesje, A.* Quantification of Late Cenozoic glacial erosion in a fjord landscape. 1992. Ca 81, 15–20.
- Andersson, C.; Se Gustafsson, O., Jonasson, S.A. & Andersson, C.* 1988. Rapp. & medd. 52.
- Andersson, G.* Den centraljämtska issjön. 1897. C 166.  
– Hasseln i Sverige fordom och nu. 1902. Ca 3.  
– The climate of Sweden in the Late-quaternary period. 1909. C 218.
- Andersson, J.-E.; Se Gustafsson, O., Andersson, J.-E. & De Geer, J.* 1979. Rapp. & medd. 12.  
– Ag 10 Östergötlands sedimentära berggrund.
- Andersson, M.* Geokemisk kartering. Tungmineralanrikad morän. Kartbladen 15–16, C–D och 16–17, G. 1985. Rapp. & medd. 41.  
– Markgeokemiska kartan 18–22, G–I. 1988. Rapp. & medd. 53.  
– Markgeokemiska kartan 16–18, G–I. 1989. Rapp. & medd. 59.  
– Markgeokemiska kartan 18–21, H–J. 1990. Rapp. & medd. 62.  
– Från Falkenberg till Blomstermåla; nuläge och framtida effekter av syrabelastning, 1992. Rapp. & medd. 70.  
– & *Ohlsson, S.-Å.* Geokemisk kartering. 1984. Rapp. & medd. 37.  
– & *C.-A. Nilsson.* Markgeokemiska kartan 3–7, F–H. 1992. Rapp. & medd. 73. 1992.  
– & *C.-A. Nilsson.* Markgeokemiska kartan 7–9, D–E, 7–9, E–H. 1995. Rapp. & medd. 81.  
– Se *Kornfält, K.-A., Andersson, M., Daniel, E. & Persson, M.* 1996. Rapp. & medd. 82.  
– & *Kaj Lax.* Markgeokemiska kartan 20–22, J–L. 1996. Rapp. & medd. 85.  
– *Johansson, P. & Lax, K.* Markgeokemiska kartan i östra Norrbottens inland, västra Småland och södra Halland, samt markkemiska variabler. 1997. Rapp. & medd. 94.
- Andersson, U.B.* Petrogenesis of some Proterozoic granitoid suites and associated basic rocks in Sweden (geochemistry and isotope geology). 1997. Rapp. & medd. 91.  
– Se *Ahl, M. m.fl.* 1997. Ca 87.
- Aneblom, T.; Se Aastrup m.fl.* 1982. Rapp. & medd. 28.  
– Ah 14 Östergötlands län, Ah 19 Värmlands län.
- Annertz, K.; Se Stephens, M.B., Wahlgren, C.-H. & Annertz, K.* 1993. C 823.
- Anrick, C.J.* Karta över Sveriges åkerareal. 1921. Ba 10.  
– & *Lundqvist, G.* Sjöarna Sillen, Frösjön, Klemmingen och Skillötsjön. 1919. C 286.
- Antal, I.; Se Lundström, I., m.fl.,* 1997. C 830.  
– Geofysiska undersökningar på kartbladet 101 Stockholm NO. 1995. Rapp. & medd. 79, 29–30.  
– Geofysiska undersökningar på kartbladet 23J Norsjö. 1995. Rapp. & medd. 79, 98–102.  
– & *Lundström, I.* Berggrunden på kartbladen 23K Boliden. 1995. Rapp. & medd. 79, 102–114.  
– Se *Persson, L. & Antal, I.* 1996. Rapp. & medd. 84, 29–32.  
– Se *Weihed, P. & Antal, I.* 1996. Rapp. & medd. 84, 92–98.  
– Se *Lundström, I. & Antal, I.* 1996. Rapp. & medd. 84, 98–104.  
– Se *Persson, L. & Antal, I.* 1997. Rapp. & medd. 89, 11–13.  
– *Bergman Weihed, J., Bergström, U., Billström, K., Björk, L., Eliasson, T., Kathol, B., Kero, L., Lundström, I., Sträng, T., Stølen, L.-K., Triumf, C.-A., Weihed, P. & Wikström, A.* Synteskartor över Skelleftefältet. 1997. Rapp. & medd. 89, 97–101.  
– Se *Lundqvist, L. & Antal, I.* 1998. Rapp. & medd. 97, 49–55.  
– *Bergström, U., Billström, K., Björk, L., Eliasson, T., Kathol, B., Kero, L., Lundström, I., Sträng, T., Stølen, L.-K., Triumf, C.-A., Weihed, P. & Wikström, A.* Synteskartor över Skelleftefältet. 1998. Rapp. & medd. 97, 88–94.  
– *Bergström, U., Billström, K., Björk, L., Daniels, J., Eliasson, T., Kathol, B., Kero, L., Kumpulainen, R., Lundström, I., Mellqvist, C., Sträng, T., Stølen, L.-K., Triumf, C.-A., Weihed, P. & Wikström, A.* Synteskartor över Skelleftefältet. 1999. Rapp. & medd. 98, 123–141.  
– Se *Weihed, P. & Antal, I.* 1999. Rapp. & medd. 98, 54–62.  
– Se *Lundqvist, L. & Antal, I.* 1999. Rapp. & medd. 98, 91–104.  
– Ai 92–95 Kalvträsk NV, NO, SV, SO.
- Armands, G.* Urberget – vår framtid. 1983. Rapp. & medd. 34, 229–237.
- Arnbom, J.-O.* Berggrunden på kartbladet 11G Västerås SO. 1995. Rapp. & medd. 79, 30–32.  
– Kartbladet 11G Västerås SO. 1996. Rapp. & medd. 84, 33–34.  
– Kartbladet 111 Uppsala NV. 1996. Rapp. & medd. 84, 38–40.  
– Kartbladet 111 Uppsala NV. 1997. Rapp. & medd. 89, 14–16.  
– Af 204 11G Västerås SO.
- Arrhenius, G.* Den glaciala lerans varvighet. En studie över Uppsalatraktens varviga mærgel. 1947. C 486.
- Arrhenius, O.* Fosfathalten i skånska jordar. 1934. C 383.  
– Den gotländska åkerjordens fosfathalt. 1938. C 412.  
– Fosfathalten hos svenska torvslag. 1940. C 432.  
– Markreaktionen hos sydsvenska jordar. 1950. C 500.  
– Vissa ämnens fördelning i marken i Kopparbergs län. 1953. C 518.

- Ore, iron, artefacts and corrosion. 1967. C 626.
- Arvidsson, S. Kvicksilver och andra element vid några malmer i Bergslagen. 1983. Rapp. & medd. 34, 192–204.
- Asklund, A.M., Grundulis, V. & Rönholm, B. Våtkemisk analys av silikatbergarter. 1966. C 616.
- Asklund, B. Petrological studies in the neighbourhood of Stavsjö. 1925. C 325.
- Kalirika bergarter inom södra och mellersta Sverige. 1929. C 354.
- Vemdalskvartsitens ålder. 1933. C 377.
- & Thorslund, P. Fjällkedjerandens bergbyggnad i norra Jämtland och Ångermanland. 1935. C 382.
- Stratigrafien inom södra Lapplands kvartsit-sparagmitbildningar i Långseleåns och Korpåns dalgång. 1935. C 387.
- Se Thorslund, P. & Asklund, B. 1935. C 388.
- Gästrikländska fornstrandslinjer och nivåförändringsproblemen. 1935. C 391.
- Den marina skalbärande faunan och de sen-glaciala nivåförändringarna. 1936. C 393.
- Zur Kenntnis der jämtländischen Ogygiocarisschiefer-fauna. 1936. C 395.
- Die Fauna in einem Geschiebe aus der Tri-nucleusstufe in Jämtland. 1936. C 400.
- Frösöns submoräna avlagringar. 1936. C 402.
- Tektonik und Stratigraphie der mittleren Kaledoniden. 1938. C 417.
- Svenska stenindustriområden 1–2. Gatsten och kantsten. 1. Allmän översikt. 2. Specialundersökning av det för 1937 års granitutredning insamlade materialet. 1947. C 479.
- Kosteröarna, ett nyckelområde för västra Sveriges prekambriiska geologi. 1950. C 517.
- Studies in the thrust region of the southern part of the Swedish mountain chain. 1960. Guidebook f.
- The extension of the Serv nappe in the Scandinavian mountain chain. 1961. C 584.
- Aa 153 Torönsborg, Aa 159 Gusum, Aa 176 Storvik, Aa 178 Gävle, Aa 185 Horndal, Aa 186 Möklinta, Aa 190 Söderfors.
- Assarsson, G. Ancyclus- och Litorinagränser inom geol. bl. Gusum. 1927. C 344.
- & Sundius, N. On the constitution of hydrated Portland cement. 1929. C 357.
- Untersuchungen über Tonerdezement. 2. Die Reaktion zwischen Tonerdezement und Wasser. 1933. C 379.
- Die Entstehungsbedingungen der hydratischen Verbindungen im System  $CaO-Al_2O_3-H_2O$  (flüssig) und die Hydratisierung der An-hydrokalmaziumaluminate. 1936. C 399.
- Se Westergård, A.H. 1940. C 437.
- Se Westergård, A.H. 1941. C 442.
- Se Westergård, A.H. 1944. C 459.
- Torrsubstansstillgång och vattenhalt i torvmarker i södra Sverige. 1944. C 462.
- Se Westergård, A.H. 1944. C 463.
- Se Westergård, A.H. 1947. C 483.
- On the winning of salt from brines in southern Sweden. 1949. C 501.
- Kristallisationserscheinungen und Paragenese in den Systemen der Alkalichloride-Erdalkalichloride-Wasser. 1957. C 556.
- Södra Sveriges torvtillgångar, II. Kemiska analyser. 1961. C 578.
- Aa 144 Nyed, Aa 159 Gusum.
- Astakhov, V. The last glaciation in West Siberia. 1992. Ca 81, 21–30.
- Axberg, S. Am 1 Gotska Sandön, Am 2 Fårö, Am 3 Kopparsternarna.
- van Baalen, S.J.A. & de Ruiter, J.C. The combination of the Stuyfzand-classification and Fuzzy C-Means clustering in a hydrogeochemical systems analysis of the IJssel valley, The Netherlands. 1996. Rapp. & medd. 87, 241–250.
- Bachhuber, F.W.; Se Rutter, N., Bachhuber, F.W. & Lyons, G. 1992. Ca 81.
- Back, F. Centralt borrhärnarkiv för Bergslagen; bakgrund och framtida verksamhet. 1983. Rapp. & medd. 34, 20–21.
- Apatitjärnmalmerna i Bergslagen; geokemiska undersökningar. 1983. Rapp. & medd. 34, 180–191.
- Bailey, A.; Se Park, G. m.fl. 1979. C 763.
- Bard, G.; Se Brunberg, L. & Bard, G. 1992. Ca 81.
- Bartenstein, H.; Se Oertli, H.-J., Brotzen, F. & Bartenstein, H. 1961. C 579.
- Bassett, M.G., Cherns, L. & Karis, L. The Röde Formation: early Old Red Sandstone facies in the Silurian of Jämtland, Sweden. 1982. C 793.
- Beeuwsaert, E.; Se Walraevens, K., El Halimi, N., Chaouni Alia, A., Beeuwsaert, E. & De Breuck, W. Hydrogeological and hydrochemical study of the coastal plains of Saidia and Bou-Areg (North-Eastern Morocco). 1996. Rapp. & medd. 87, 271–280.
- Bencini, A.; Se Pranzini, G. & Bencini, A. Groundwater salinization in southern Tuscany (Italy). 1996. Rapp. & medd. 87, 261–270.
- Bengtson, P. Kvarntorpsområdets hydrogeologi. 1971. C 667.
- Ag 1. Örebro SV.
- Bergh, G. Ae 52 Nyköping NV.
- Berglund, B.E. The Post-Glacial shore displacement in eastern Blekinge, south-eastern Sweden. 1964. C 599.
- Håkansson, S. & Lepiksaar, J. Late Weichselian polar bear (*Ursus maritimus Phipps*) in southern Sweden. 1992. Ca 81, 31–42.
- Berglund, J. Ba 41 Borås. Af 178 Ulricehamn SO.
- Bergman Weihed, J.; Se Antal, I. m.fl. 1997. Rapp. & medd. 89, 97–101.
- Bergmark, T. Ba 38 Scandinavian Caledonides. Magnetic anomaly map.
- Bergman, S. Berggrunden på kartbladet 111 Uppsala NO. 1995. Rapp. & medd. 79, 39–40.
- & Kübler, L. Referenskartan i norra Norrbotten. 1995. Rapp. & medd. 79, 126–132.
- Kartbladet 111 Uppsala NO. 1996. Rapp. & medd. 84, 41–42.
- & Kübler, L. Berggrundsgeologiska och geofysiska synteskarter över norra Norrbotten. 1996. Rapp. & medd. 84, 130–139.
- Kartbladet 111 Uppsala NO. 1997. Rapp. & medd. 89, 17–18.
- (ed.). Radiometric dating results 4. 1999. C 831.
- & Kübler, L. Berggrundsgeologiska och geofysiska synteskarter över norra Norrbotten. 1997. Rapp. & medd. 89, 102–113.
- & Kübler, L. Berggrundsgeologiska och geofysiska synteskarter över norra Norrbotten. 1998. Rapp. & medd. 97, 95–103.
- & Kübler, L. Berggrundsgeologiska och geofysiska synteskarter över norra Norrbotten. 1999. Rapp. & medd. 98, 142–144.
- Ai 106–109 Storlien NV, NO, SV, SO.
- Bergman, T.; Se Stephens, M.B., Bergman, T., Korja, A., Lundqvist, S., Lundström, I., Mannström, B., Ripa, M. & Wahlgren, C.-H. 1998. Rapp. & medd. 97, 83–87.
- Se Stephens, M.B. m.fl. 1999. Rapp. & medd. 98, 105–122.
- Ba 38 Scandinavian Caledonides.
- Bergström, G. Försök med elektrisk malmletning. 1914. C 259.
- Bergström, J.; Se Ahlberg, P., & Bergström, J. 1978. Ca 49.
- och Shaikh, N.A. Malmer, industriella mineral och bergarter i Kristianstads län. Projekt i länsplanering. 1980. Rapp. & medd. 22.
- och Shaikh, N.A. Malmer, industriella mineral och bergarter i Malmöhus län. 1982. Rapp. & medd. 31.
- Holland, B., Larsson, K., Norling, E. & Sivhed, U. Guide to excursions in Scania. 1982. Ca 54.
- Af 121 Kristianstad SO, Af 127 Kristianstad NO, Af 133 Halmstad SV, Af 135 Karlshamn NV, Af 154 Karlshamn NO, Af 167–168 Karlshamn SV och SO, Af 180 Helsingborg SO; Ba 40 Malmö, Ba 43 Skånes berggrund, Ba 44 Karlskrona.
- Bergström, L. Petrology of the Tjörn area in western Sweden. 1963. C 593.
- Bergström, R. Högsta kustlinjen i norra Gästrikland och södra Hälsingland. 1963. C 591.
- Stratigrafi och isrecession i södra Västerbotten. 1968. C 634.
- The Fennoscandian End Moraine Zone in eastern Sweden. 1992. 43–50, Ca 81.
- Ae 14 Norrköping NV, Ae 15 Norrköping NO.
- Bergström, U. Berggrunden på kartbladen 231 Malå. 1995. Rapp. & medd. 79, 83–92.
- & Sträng, T. Kartbladen 231 Malå. 1996. Rapp. & medd. 84, 85–92.
- & Triumf, C.-A. Kartbladen 241 Storavan. 1996. Rapp. & medd. 84, 104–110.

- Se *Lundström, I. m.fl.*, 1997. C 830.
- & *Sträng, T.* Kartbladen 231 Malå. 1997. Rapp. & medd. 89, 47–55.
- Se *Antal, I. m.fl.* 1997. Rapp. & medd. 89, 97–101.
- & *Sträng, T.* Kartbladen 231 Malå. 1998. Rapp. & medd. 97, 60–64.
- & *Sträng, T.* Kartbladen 231 Malå. 1999. Rapp. & medd. 98, 48–54.
- & *Triumf, C.-A.* Kartbladen 241 Storavan. 1997. Rapp. & medd. 89, 62–71.
- & *Triumf, C.-A.* Kartbladen 241 Storavan. 1998. Rapp. & medd. 97, 69–72.
- Se *Antal, I. m.fl.* 1998. Rapp. & medd. 97, 88–94.
- *Billström, K. & Sträng, T.* Age of The Kristineberg Pluton, western Skellefte District, northern Sweden. 1999. 7–19, C 831.
- & *Triumf, C.-A.* Kartbladen 241 Storavan. 1999. Rapp. & medd. 98, 69–74.
- Se *Antal, I. m.fl.* 1999. Rapp. & medd. 98, 123–141.
- Se *Lundström, I., Persson, P.-O. & Bergström, U.* 1999. C 831.
- Berthelsen, A. & Murthy, T.N.N.* Structural relations between supracrustal and granitoid rocks in northeastern Orust, westernmost Sweden. 1970. C 649.
- Beskow, G.* Södra Storfjället im südlichen Lappland. 1929. C 350.
- Om jordarternas kapillaritet. 1930. C 356.
- Tjälbildningen och tjällyftningen. 1935. C 375.
- Billström, K.;* Se *Antal, I. m.fl.* 1997. Rapp. & medd. 89, 97–101.
- Se *Antal, I. m.fl.* 1998. Rapp. & medd. 97, 88–94.
- Se *Antal, I. m.fl.* 1999. Rapp. & medd. 98, 123–141.
- Se *Bergström, U., Billström, K. & Sträng, T.* 1999. C 831.
- Bjurstedt, S.* Berggrundsgeokemi inom LKAB, undersökningar och förväntningar. 1983. Rapp. & medd. 34, 90–101.
- Ai 81 Kalix SV.
- Björk, L.* U-Pb zircon dating of a trondhjemite and a quartz monzonite. 1993. C 823, 6–12.
- Berggrunden på kartbladen 22G Vilhelmina NO och SO, 22H Järvsö och 22I Lycksele. 1995. Rapp. & medd. 79, 63–66.
- & *Kero, L.* Kartbladen 22H Järvsö NO och 22I Lycksele. 1996. Rapp. & medd. 84, 72–75.
- Se *Antal, I. m.fl.* 1997. Rapp. & medd. 89, 97–101.
- Se *Antal, I. m.fl.* 1998. Rapp. & medd. 97, 88–94.
- Se *Antal, I. m.fl.* 1999. Rapp. & medd. 98, 123–141.
- Af 147 Filipstad NV; Ai 23–26 Björna NV, NO, SV, SO, Ai 29–32 Fredrika NV, NO, SV, SO, Ai 52–55 Vännäs NV, NO, SV, SO/Husum NO.
- Björklund, L.;* Se *Palm, H., m.fl.* 1991. Ca 75.
- Björnbom, S.* Clayey basal till in central and northern Sweden. A deposit from an old phase of the Würm glaciation. 1979. C 753.
- Ae 39 Strängnäs SO, Ae 60 Strängnäs NV, Ae 68 Strängnäs NO, Ae 92 Finspång NV.
- Björnsjö, N.* Israndstudier i södra Bohuslän. 1949. C 504.
- Blake, W., Jr.* Shell-bearing till along Smith Sound, Ellesmere Island – Greenland: age and significance. 1992. Ca 81, 51–58.
- Blomberg, A.* Malmförekomster vid öfversta Ljusnan och Ljungan. 1879. C 32.
- Se *Santesson, H., Blomberg, A. & Santesson, B.* 1883. Bb 3.
- Anteckningar från en i praktiskt syfte företagen resa i Vesterbottens län. 1892. C 123.
- Prakt. geol. undersökningar inom Gefleborgs län. 1895. C 152.
- Geologisk beskrifning öfver Blekinge län. 1900. Ca 1.
- & *Holm, G.* Geologisk beskrifning öfver Nerike. 1902. Ca 2.
- Aa 69 Hjulsjö, Aa 100 Penningby, Aa 101 Öregrund, Aa 104 Alunda, Aa 108 Glimåkra, Aa 113 Vittsjö, Aa 115 Medevi, Aa 118 Loka, Aa 122 Kristinehamn, Aa 124 Björneborg, Aa 128 Skagersholm, Aa 130 Vadstena, Aa 131 Gällö, Aa 132 Hjo, Aa 140 Boxholm, Aa 141 Linköping; Ab 5 Olmestad, Ab 6 Nissafors, Ab 9 Särö, Ab 10 Kungsbacka; Ac 4 Göteborg.
- Blomqvist, G.;* Se *Aaltonen, J. & Blomqvist, G.* Repeatability of geoelectrical investigations. 1996. Rapp. & medd. 87, 217–219.
- Boekelman, R.H.;* Se *Oude Essink, G.H.P. & Boekelman, R.H.* Problems with large-scale modelling of salt water intrusion in 3D. 1996. Rapp. & medd. 87, 16–31.
- Borell, R. & Offerberg, J.* Geokronologiska undersökningar inom Indalsälvens dalgång mellan Bergeforsen och Ragunda. 1955. Ca 31.
- Borg, K.* Ba 38 Scandinavian Caledonides. Magnetic anomaly map.
- Borisov, V.;* Se *Yakirevich, A., Borisov, V. & Sorek, S.* A quasi three-dimensional approach for simulating water flow and solute transport in the vadoze zone and aquifer. 1996. Rapp. & medd. 87, 71–78.
- Bowen, D.Q.* Aminostratigraphy of non-marine Pleistocene mollusca in southern Britain. 1992. Ca 81, 65–67.
- Brotzen, F.* Foraminiferen aus dem schwedischen, untersten Senon von Eriksdal. 1936. C 396.
- Flintrännans och Trindelrännans geologi. 1940. C 435.
- Die Foraminiferengattung *Gavelinella nov. gen.* und die Systematik der *Rotaliiformes*. 1942. C 451.
- De geologiska resultaten från borrhningarna vid Höllviken. Prel. rapport. Del 1. Kritan. 1945. C 465.
- The Swedish Paleocene and its foraminiferal fauna. 1948. C 493.
- De geologiska resultaten från borrhningarna vid Höllviken. Del 2. Undre kritan och trias. 1950. C 505.
- On *Tyllocidaris species (Echinoidea)* and the stratigraphy of the Danian of Sweden. With a bibliography of the Danian and the Paleocene. 1959. C 571.
- The Mesozoic of Scania. 1960. Guidebook.
- Se *Oertli, H.-J., Brotzen, F. & Bartenstein, H.* 1961. C 579.
- Brotzen, O.* Geochemical ranking of rocks. With tables containing 600 rock compositions. 1966. C 617.
- A graph for the chemical diagnosis of rocks. 1972. C 678.
- Ai 81 Kalix SV.
- Brouzell, J.* Ba 41 Borås.
- Brunnberg, L. & Bard, G.* Moraine ridge stratigraphy and clay-varve chronology in the Gysinge area, central Sweden. 1992. Ca 81, 69–74.
- Brusewitz, A.-M.* Röntgendiffraktionsanalys av några lerprover. (Tuveskredet 30 november 1977.) 1981. Rapp. & medd. 26, 79–84.
- Clay minerals and chemistry. 1982. C 794, 73–81.
- Bruun, Å.;* Se *Shaikh, N.A. m.fl.* 1990. Rapp. & medd. 56.
- *Kornfält, K.-A., Sundberg, A., Wik, N.-G., Wikman, H. & Wikström, A.* Malmer, industriella mineral och bergarter i Kalmar län. 1991. Rapp. & medd. 65.
- *Nilsson, C.-A., Sundberg, A., Wik, N.-G. & Wikström, A.* Malmer, industriella mineral och bergarter i Östergötlands län. 1995. Rapp. & medd. 80.
- Af 119 Linköping NV, Af 120 Hjo NO, Af 132 Linköping SV, Af 134 Hjo SO; Ba 34 Oskarshamn, Ba 46 Kalmar.
- Brögger, W.C.* Über die Ausbildung des Hypostomes bei einigen skandinavischen Asaphiden. 1886. C 82.
- Burman, J.O.;* Se *Svedenbäck, G., Larsson, H.E. & Burman, J.O.* Analys av berggrundsgeokemiska prover. 1983. Rapp. & medd. 34, 22–36.
- Bujalesky, G.G.;* Se *Rabassa, J. m.fl.* 1992. Ca 81.
- Bygdén, A.;* Se *Geijer, P.* 1927. C 343.
- Byström, A.M.* Mineralogy of the Ordovician bentonite beds at Kinnekulle, Sweden. 1956. C 540.
- Båth, M.* An earthquake catalogue for Fennoscandia for the years 1891–1950. 1956. C 545.
- Se *Sahlström, K.E. & Båth, M.* 1958. C 562.
- Earthquakes in Sweden, 1951–1976. 1979. C 750.
- Bäckström, H.* Tvenne nyupptäckta svenska klotgraniter. 1894. C 136.
- Vestanåfältet. 1897. C 168.
- Börtzell, A.* Besier-Ecksteins kromolitografi och litotypografi. 1872. C 5.
- Böse, M.* Late Pleistocene sand wedge formation in the hinterland of the Brandenburg stade. 1992. Ca 81, 59–63.
- Caldenius, C. C.zon.* Ragundasjöns stratigrafi och geokronologi. 1924. Ca 12.
- Ravinbildningen i Gustavs. 1926. C 339.
- Skredet vid Sävåen den 18 januari 1945. 1946. C 476.
- & *Linnman, G.* En senkvartär regressions- och transgressionsslagerföljd vid Halmstad. 1949. C 502.
- Inledn. i *Jerlov, N. och Kullenberg, B.* 1954. C 537.

- & Lundström, R. The landslide at Surte on the river Göta älv. – Special chapters by Fellenius, B. & Mohrén, E. 1956. Ca 27.
- Järnefors, B., Mohrén, E. & Tullström, H. Recession of the Land Ice in southwestern Sweden. 1960. Guidebook b.
- Aa 198 Halmstad.
- Carlborg, H. Riddarhytte malmfält: Historik. Teknisk-ekonomisk beskrivning. 1923. Beskr. över min. 1.
- Persbergs malmtrakt: Historik. Teknisk-ekonomisk beskrivning. 1925. Beskr. över min. 2.
- Carlsson, A. & Olsson, T. Water leakage in the Forsmark tunnel, Uppland, Sweden. 1977. C 734.
- Hydraulic properties of a fractured granitic rock mass at Forsmark, Sweden. 1981. C 783.
- Carlsson, G.A. Aa 79 Norsholm.
- Carlsson, L.E. Geokemisk elementanalys med PIXE-metoden. 1983. Rapp. & medd. 34, 37–50.
- Carlstedt, A. Aa 9 Skaraborgs län.
- Carserud, L. Af 121 Kristianstad SO.
- Cato, I.; Se Fredén, C. m.fl. 1981. Rapp. & medd. 26.
- Kemiska och fysikaliska undersökningar. (Tuveskredet 30 november 1977.) 1981. Rapp. & medd. 26, 85–107.
- Fredén, C., Häger, K.-O. & Miller, U. Rekonstruktion av sedimentationsförhållandena vid Tuve. (Tuveskredet 30 november 1977.) 1981. Rapp. & medd. 26, 141–144.
- Field investigations, coring and sampling. 1982. C 794, 27–33.
- Description and x-radiographs of the Solberga, Brastad and Moltemyr cores. 1982. C 794, 36–53.
- Grain-size distribution of the cores – with emphasize on the sedimentary patterns around the Pleistocene/Holocene boundary. 1982. C 794, 54–65.
- Water content, bulk density and organic carbon. 1982. C 794, 66–72.
- Fredén, C. & Olausson, E. Summary of the investigation. 1982. C 794, 253–268.
- & Engdahl, M. Beskrivning till temakartor utvisande var särskilt uppmärksamhet av stabilitetsförhållanden erfordras inom vissa bebyggda eller detaljplanerade områden med lerjord. 1982. Rapp. & medd. 20.
- On the definitive connection of the Swedish time scale with the present. 1987. Ca 68.
- Sedimentundersökningar i Brofjorden särskilt Trommekilen 1989, samt förändringar efter 1972 och 1984. 1990. Rapp. & medd. 64.
- Sedimentundersökningar längs Bohuskusten 1990.
- Göteborgs och Bohus läns kustvattenkontroll. 1992. Rapp. & medd. 74.
- Shore displacement data based on lake isolations confirm the glacial part of the Swedish Geochronological Time Scale. 1992. Ca 81, 75–79.
- Bottentypkarta. Havsbottensediment omkring Danmark och västra Sverige. Ba 48. 1992.
- Sedimentundersökningar längs Bohuskusten 1995 samt nuvarande trender i kustsedimentens miljö kvalitet – en rapport från fem kontrollprogram. 1997. Rapp. & medd. nr 95, 5–24.
- Sedimentundersökningar längs Bohuskusten 1995 – Göteborgs och Bohus läns kustvattenkontroll, samt förändringar efter 1990. Del 2. / Sedimentundersökningar längs Bohuskusten 1995 samt nuvarande trender i kustsedimentens miljö kvalitet – en rapport från fem kontrollprogram. 1997. Rapp. & medd. nr 95, 25–154.
- Sedimentundersökningar i Göta Älv 1995 – Göta Älvs kontrollprogram, samt förändringar efter 1990. Del 3. / Sedimentundersökningar längs Bohuskusten 1995 samt nuvarande trender i kustsedimentens miljö kvalitet – en rapport från fem kontrollprogram. 1997. Rapp. & medd. nr 95, 155–192.
- Sedimentundersökningar i Stenungsundsområdet 1995, samt förändringar under de senaste 20 åren. Del 4. / Sedimentundersökningar längs Bohuskusten 1995 samt nuvarande trender i kustsedimentens miljö kvalitet – en rapport från fem kontrollprogram. 1997. Rapp. & medd. nr 95 193–266.
- Sedimentundersökningar i Brofjorden 1995, samt förändringar under de senaste 20 åren. Del 4. / Sedimentundersökningar längs Bohuskusten 1995 samt nuvarande trender i kustsedimentens miljö kvalitet – en rapport från fem kontrollprogram. 1997. Rapp. & medd. nr 95, 267–334.
- Sedimentundersökningar i Gullmarsfjorden 1995 – Gullmarsfjordens kontrollprogram, samt förändringar under de senaste 15 åren. / Sedimentundersökningar längs Bohuskusten 1995 samt nuvarande trender i kustsedimentens miljö kvalitet – en rapport från fem kontrollprogram. 1997. Rapp. & medd. nr 95, 335–365.
- & Klingberg (eds.) Proceedings of the Fourth Marine Geological Conference: "The Baltic" 24–27 October 1995, Uppsala, Sweden. 1997. Ca 86.
- Ragnar Lidén's postglacial varve chronology from the Ångermanälven valley, northern Sweden. 1998. Ca 88.
- Bottom Sedimentary Map of the Central Baltic Sea. 1998. Ba 54.
- Catto, N.R. Supraglacial sedimentation in continental glacial environments, Dalarna (Sweden) and Avalon, Newfoundland (Canada): a comparative analysis. 1992. Ca 81, 81–86.
- Chaouni Alia, A.; Se Walraevens, K., El Halimi, N., Chaouni Alia, A., Beeuwsaert, E. & De Breuck, W. Hydrogeological and hydrochemical study of the coastal plains of Saidia and Bou-Areg (North-Eastern Morocco). 1996. Rapp. & medd. 87, 271–280.
- Cherns, L.; Se Bassett, M.G., Cherns, L. & Karis, L. 1982. C 793.
- The Hemse-Eke boundary: facies relationships in the Ludlow series of Gotland, Sweden. 1983. C 800.
- Chlupác, I.; Se Paris, F., Laufeld, S. & Chlupác, I. 1981. Ca 51.
- Christensen, O.B. Some deposits and microfaunas from upper Jurassic in Scania. 1968. C 632.
- Christensen, W.K. Upper cretaceous belemnites from the Vomb trough in Scania, Sweden. 1986. Ca 57.
- Christiansson, K.; Se Welin, E., Christiansson, K. & Nilsson, Ö. 1971. C 666.
- Se Welin, E. m.fl. 1977. C 731.
- Clapperton, C.A.; Se Porter, S.C., Clapperton, C.M. & Sugden, D.E. 1992. Ca 81.
- Cleve-Euler, A. Om diatomavegetationen och dess förändringar i Säbysjön, Uppland, samt några dämnda sjöar i Salatrakten. 1922. C 309.
- Collini, B. Hydrogeographische Beobachtungen an einigen Seen in Südwestschweden. 1939. C 425.
- Aa 193 Gränna.
- Conwentz, H. Untersuchungen über fossile Hölzer Schwedens. 1892. C 120.
- Coronato, A.; Se Rabassa, J. m.fl. 1992. Ca 81.
- Crane, A.; Se Park, G. m.fl. 1979. C 763.
- Se Park, G. m.fl. 1987. C 816.
- Cresswell, D.; Se Park, G. m.fl. 1979. C 763.
- Dahlberg, N. Ak 5 Umeå/Holmön, Ak 6 Husum/Vännäs, Ak 12 Luleå NO, Ak 15 Kalix NV, Ak 18 Kalix NO, Ak 20 Älvsbyn SV, Ak 24 Pålhem SV.
- Dahlman, B.; Se Andersson, A. m.fl. 1985. Ca 56.
- Af 119 Linköping NV, Af 120 Hjo NO, Af 132 Linköping SV, Af 134 Hjo SO.
- Daly, S.; Se Park, G. m.fl. 1987. C 816.
- van Dam, J. Salt Water Intrusion; Analysis, Research Needs and Opportunities. 1996. Rapp. & medd. 87, 9–15.
- Damell, D.; Se Robertsson, A.-M., Erlström, M., Damell, D., Qvarfort, U. & Fredriksson, D. 1996. Rapp. & medd. 83.
- Daniel, E. Glacialgeologi inom kartbladet Moskosel i mellersta Lappland. 1975. Ba 25.
- Se Kornfält, K.-A., Andersson, M., Daniel, E. & Persson, M. 1996. Rapp. & medd. 82.
- Ae 16 Helsingborg SV, Ae 25 Höganäs NO/Helsingborg NV, Ae 33 Trelleborg NO, Ae 42 Helsingborg NO, Ae 65–66 Tomelilla SO/Simrishamn SV och Ystad NO/Örnahusen NV, Ae 80 Värnamo SO, Ae 99–100 Tomelilla SV och Ystad NV, Ae 101 Växjö SV, Ae 119 Växjö SO, Ae 123 Tomelilla NV.
- Daniels, J.; Se Antal, I. m.fl. 1999. Rapp. & medd. 98, 123–141.
- De Breuck, W. Future research on coastal aquifers. 1996. Rapp. & medd. 87, 126–129.
- De Breuck, W.; Se Lebbe, L., van Houtte, E., Vanlerberghe, F. & de

- Breuck, W.* Quality evolution of fresh and salt groundwater pumped near a drainage canal in the Western Flemish coastal plain. 1996. Rapp. & medd. 87, 157–167.
- De Geer, G.* En postglacial landsänkning i södra och mellersta Sverige. 1882. C 52.
- Om den skandinaviska landisens andra utbredning. 1884. C 68.
  - Om ett konglomerat inom urberget vid Vestanå i Skåne. 1886. C 84.
  - Om vindnötta stenar. 1887. C 86.
  - Om kaolin och andra vittringsrester af urberg. 1887. C 87.
  - Om Barnakällegrottan, en ny kritlokal i Skåne. 1887. C 90.
  - Skandinaviens nivåförändringar under kvartärperioden. 1890. C 98.
  - Om isdelarens läge under Skandinaviens begge nedisningar. 1889. C 101.
  - Om förekomsten af *Rissoa parva da costa*, på Åland. 1889. C 101.
  - (Prakt. geol. unders. inom Hallands län) Beskrifning till geologisk jordartskarta. 1893. C 131.
  - Om strandlinjens förskjutning vid våra insjöar. 1894. C 141.
  - Om kvartära nivåförändringar vid Finska viken. 1894. C 141.
  - Till frågan om Lommaleras ålder. 1895. C 155.
  - Om Skandinaviens geografiska utveckling efter istiden. 1896. C 161.
  - Om rullstensåsarnas bildningssätt. 1897. C 173.
  - Den senkvartära landhöjningen kring Bottniska viken. 1899. C 178.
  - Södra Sverige i senglacial tid. Översiktskarta. 1910. Ba 8.
  - Stockholmstraktens kvartärgeologi. 1932. Ba 12.
  - Aa 92 Lund, Aa 103 Bäckaskog, Aa 105, 106 och 107 Vidtsköfle, Karlshamn (Skånedelen), Sölvesborg (Skånedelen); Ac 1 Strömstad med Koster.
- De Geer, J.* Döda fallen i Avesta. 1973. C 682.
- Se *Gustafsson, O. & De Geer, J.* 1977. Rapp. & medd. 8.
  - Se *Gustafsson, O., Andersson, J.-E. & De Geer, J.* 1979. Rapp. & medd. 12.
  - Ah 8 Hallands län.
- De Geer, S.* Översiktskarta öfver mellersta Sveriges landformer. 1910. Ba 7.
- Klarälvens serpentinnöpp och flodplan. 1911. C 236.
  - Karta öfver södra Sveriges landformer. 1913. Ba 9.
  - Geologisk undersökning av sjöarna Toften, Testen och Tysslingen i Närke. 1913. C 250.
  - Niplandskap vid Dalälven. 1914. C 252.
- Delin, H.* The radiometric age of the Ljusdal granodiorite of Central Sweden. 1993. C 823, 13–16.
- Berggrunden på kartbladen 15F Voxna. 1995. Rapp. & medd. 79, 57–62.
  - U-Pb zircon ages of granitoids in the Kårböle region, central Sweden. 1996. C 828, 6–14.
  - & *Aaro, S.* Kartbladen 15F Voxna. 1996. Rapp. & medd. 84, 54–60.
  - Kartbladen 15G Bollnäs. 1996. Rapp. & medd. 84, 60–61.
  - & *Aaro, S.* Kartbladen 17F Ånge NV och NO. 1997. Rapp. & medd. 89, 20–27.
  - & *Aaro, S.* Kartbladen 17F Ånge NV och NO. 1998. Rapp. & medd. 97, 30–39.
  - & *Aaro, S.* Kartbladen 17F Ånge NV och NO. 1999. Rapp. & medd. 98, 33–42.
  - & *Persson, P.-O.* U-Pb zircon ages of three Palaeoproterozoic igneous rocks in the Loos-Hamra area, central Sweden. 1999. C 831, 20–31.
  - Ai 33–36 Ljusdal NV, NO, SV, SO, Ai 56–59 Kårböle NV, NO, SV, SO, Ai 82–83 Ånge SV, SO.
- De Ruiter, J.C.; Se Van Baalen, S.J.A. & de Ruiter, J.C.* The combination of the Stuyfzand-classification and Fuzzy C-Means clustering in a hydrogeochemical systems analysis of the IJssel valley, The Netherlands. 1996. Rapp. & medd. 87, 241–250.
- Dogsé, H.* Geofysiska undersökningar på kartbladen 23H Stelsele och 23I Malö. 1995. Rapp. & medd. 79, 92–93.
- Donner, J.* Is there evidence in the zone of the first Salpausselkä moraine in Finland of a transgression of the Baltic Ice Lake before its drainage? 1992. Ca 81, 87–90.
- Doyurans, W.; Se Gökçekus, H. & Doyurans, W.* Degradation of groundwater quality in the Güzelyurt basin, Northern Cyprus. 1996. Rapp. & medd. 87, 178–187.
- Drake, K.M.* Prospekteringsstrategi för optimal prediktion av granitoiders mineraliseringspotential. 1983. Rapp. & medd. 34, 102–125.
- Dreimanis, A.* Downward injected till wedges and upward injected till dikes. 1992. Ca 81, 91–96.
- Du Rietz, T.* The injection metamorphism of the Muruhatten region. 1938. C 416.
- Nyare undersökningar inom Remdalens malmtrakt. 1941. C 439.
  - Kvartsitkollorna i Ormsjö-Tåsjötrakten. 1943. C 448.
  - The alteration of the rocks in the copper deposit at Laver in N. Sweden. 1945. C 467.
  - Geology and ores of the Kristineberg deposit, Vesterbotten, Sweden. 1953. C 524.
  - Tectonic conditions in the front range of the Swedish Caledonian from Lake Malgomaj to Lake Hotagen in central Norrland. 1960. C 568.
  - Huvuddragen av Garpenbergstraktens bergbyggnad. 1968. C 631.
- Dusén, K.F.* Om några sphagnumarter. 1890. C 108.
- Dusén, P.* (Prakt. geol. unders. inom Hallands län). Om villkoren för skogskultur inom de s.k. Ryorna. 1893. C 131.
- Dyrelius, D.; Se Palm, H. m.fl.* 1991. Ca 75.
- Dworatzek, M.* Sedimentology and petrology of carbonate intercalations in the Upper Cambrian Olenid shale facies of southern Sweden. 1987. C 819.
- von Eckermann, H.* The alkaline district of Alnö Island (Alnö alkalina område). 1948. Ca 36.
- *Larsson, W., Norin, E., Gorbatschev, R. & Quensel, P.* Alkaline rocks and mineral deposits of southern, central and northern Sweden. 1960. Guidebook 1.
- Edelman, N.* Stratigraphy and metamorphism in the Kristineberg area, northern Sweden. 1967. C 622.
- Ehlers, J.* Origin and distribution of red tills in North Germany. 1992. Ca 81, 97–104.
- Ehrenborg, J.* Lineament map of the northern part of Sweden. Two sheets, scale 1:100 000. 1984. Ba 33.
- Eichstädt, F.* Skånes basalter. 1882. C 51.
- Om basalttuffen vid Djupadal i Skåne. 1883. C 58.
  - Erratiska basaltblock ur N. Tysklands och Danmarks diluvium. 1883. C 59.
  - Olivinstenar och serpentiner från Norrland. 1884. C 67.
  - Om kvartsit-diabaskonglomeratet i Småland och Skåne. 1885. C 74.
- Einarsson, O.; Se Welin, E. m.fl.* 1977. C 731.
- Den prekambrisk berggrunden i Dobblon-området, Västerbottens län. 1979. C 748.
- Ek, B.-M. Se Rosén, B. m.fl.* 1998. Rapp. & medd. nr 93.
- Ek, J.* Trace elements in till, vegetation and water over a sulphide ore in Västerbotten county, northern Sweden. 1974. C 698.
- Se *Ressar, H. & Ohlsson, S.-Å.* 1985. Rapp. & medd. 42.
  - Se *Rosén, B. m.fl.* 1998. Rapp. & medd. nr 93.
- Ekelund, L. Se Ressar, H., Ohlsson, S.-Å. och Ekelund, L.* 1986. Rapp. & medd. 48.
- Se *Ressar, H., Ohlsson, S.-Å. & Ekelund, L.* 1987. Rapp. & medd. 49.
  - Se *Ressar, H., Ekelund, L. & Ohlsson, S.-Å.* 1988. Rapp. & medd. 51.
  - Se *Ressar, H., Ekelund, L. & Ohlsson, S.-Å.* 1990. Rapp. & medd. 60.
  - Se *Ressar, H., Ekelund, L. & Ohlsson, S.-Å.* 1990. Rapp. & medd. 63.
  - Se *Ressar, H., Ekelund, L. & Ohlsson, S.-Å.* 1991. Rapp. & medd. 68.
  - *Nilsson, C.-A. & Ressar, H.* Biogeokemiska kartan 8–10, G–J, 11–12, H–J. Tungmetaller i bäckvattenväxter. 1993. Rapp. & medd. 75.
- Eklund, A.* Ak 5 Umeå/Holmön, Ak 6 Husum/Vännäs, Ak 7 Björna/Fredrika, Ak 10 Dorotea.
- Eklund, J.; Se Sundberg, K., Lundberg, H. & Eklund, J.* 1925. C 327.
- Ekström, G. & Flodkvist, H.* Hydrologiska undersökningar av åkerjord inom Örebro län. 1926. C 334.

- Ekström, G. Klassifikation av svenska åkerjordar. 1927. C 345.
- Agrogeologiska undersökningar vid Svalöv. 1934. C 380.
  - Upper *Didymograptus* shale in Scania. 1937. C 403.
  - Aa 154 Strålsnäs, Aa 159 Gusum; Ad 1 Hardeberga, Ad 2 Lund, Ad 3 Revinge, Ad 4 Löberöd, Ad 5 Ortofta, Ad 6 Kävlinge, Ad 7 Teckomatorp, Ad 8 Trollenäs, Ad 9 Bosjöklöster, Ad 10 Bjärred.
- El Halimi, N.; Se Walraevens, K., El Halimi, N., Chaouni Alia, A., Beeuwsaert, E. & De Breuck, W. Hydrogeological and hydrochemical study of the coastal plains of Saidia and Bou-Areg (North-Eastern Morocco). 1996. Rapp. & medd. 87, 271-280.
- Elhammer, A. Am 1 Gotska Sandön, Am 2 Fårö, Am 3 Kopparstenarna.
- Eliasson, T. Berggrunden på kartbladen 23H Stensele. 1995. Rapp. & medd. 79, 77-83.
- & Sträng, T. Kartbladen 23H Stensele. 1996. Rapp. & medd. 84, 78-84.
  - & Sträng, T. Kartbladen 23H Stensele. 1997. Rapp. & medd. 89, 41-46.
  - & Sträng, T. Kartbladen 23H Stensele. 1998. Rapp. & medd. 97, 55-59.
  - & Sträng, T. Kartbladen 23H Stensele. 1999. Rapp. & medd. 98, 47-48.
  - & Triumf, C.-A. Kartbladen 24H Sorsele. 1998. Rapp. & medd. 97, 65-68.
  - Se Antal, I. m.fl. 1997. Rapp. & medd. 89, 97-101.
  - Se Antal, I. m.fl. 1998. Rapp. & medd. 97, 88-94.
  - Se Antal, I. m.fl. 1999. Rapp. & medd. 98, 123-141.
  - Se Triumf, C.-A. & Eliasson, T. 1999. Rapp. & medd. 98, 63-69.
- Engdahl, M.; Se Cato, I. & Engdahl, M. 1982. Rapp. & medd. 20.
- Ah 12 Västra Götalands län, västra delen, f.d. Göteborgs och Bohus län.
- Engqvist, P.; Se Möller, Å., Engqvist, P. & Müllern, C.-F. 1976. C 721.
- m.fl. Grundvattenkvalitet. 1985. Rapp. & medd. 44.
  - Ag 1 Örebro SV, Ag 2 Örebro NO, Ag 3 Örebro NV, Ag 5 Örebro SO, Ag 8 Eskilstuna NO, Ag 10 Östergötlands sed. berggrund, Ag 11 Eskilstuna NV; Ah 1 Kalmar län, Ah 2 Västmanlands län, Ah 3 Gotlands län, Ah 4 Blekinge län, Ah 5 Uppsala län, Ah 6 Stockholms län, Ah 7 Södermanlands län, Ah 8 Hallands län, Ah 9 Skaraborgs län, Ah 10 Kronobergs län, Ah 11 Jönköpings län, Ah 12 Västra Götalands län, västra delen, f.d. Göteborgs och Bohus län (beskrivning), Ah 13 Älvsborgs län, Ah 14 Östergötlands län.
- Enquist, F. Über die jetzigen und ehemaligen lokalen Gletscher in den Gebirgen von Jämtland und Härjedalen. / Die Gletscher Schwedens im Jahre 1908. 1910. Ca 5.
- Die glaziale Entwicklungsgeschichte Nordwestskandinaviens. 1918. C 285.
- Erdmann, A. Öfversigt(skarta) öfver glaciallerans utbredning. 1865. Ba 2.
- Sveriges kvartära bildningar. 1868. C 1.
  - Exposé des formations quaternaires de la Suède. 1868. C 2.
- Erdmann, E. Skånes stenkolsförande formation. 1872. C 3.
- Description de la formation carbonifere de la Scanie. 1872. C 4.
  - Beskrifning öfver Skånes stenkolsfält och grufvor. 1887. C 65.
  - Sveriges geologiska undersöknings utställning i Stockholm 1897. 1897. C 174.
  - De skånska stenkolsfälten och deras tillgodogörande. 1911-15. Ca 6.
  - Sveriges geologiska undersöknings museum. 1916. C 265.
  - Aa 14 Lindsbro, Aa 23 Nyköping, Aa 35 Baldersnäs, Aa 44 Rydboholm. Aa 63 Brevfen, Aa 74 Helsingborg, Aa 75 Landskrona, Aa 84 Askersund, Aa 111 Grisslehamn.
- Ericsson, B.; Se Johansson, H. G. och Ericsson, B. 1976. Rapp. & medd. 5.
- Svallgrustillgångar längs Kilsbergen, Örebro län. 1977. Rapp. & medd. 7.
  - & Grånäs, K. SGU:s grusdataarkiv. 1983. Rapp. & medd. 32.
  - Ae 37 Karlskoga SO, Ae 50 Karlskoga SV, Ae 54 Karlskoga NV, Ae 87 Söderfors NO.
- Eriksson, B. Af 13-16 Vittangi NV, NO, SV, SO.
- Eriksson, C.-O. & Laufeld, S. Philip structures in the submarine Silurian of northwest Gotland. 1978. C 736.
- Eriksson, Karin. Inlandsisens avsmältning i området Vålådalen - Sällsjön i sydvästra Jämtland. 1971. C 660.
- Inside a kettle hole. 1992. Ca 81, 107-112.
- Eriksson, Kjell. Inlandsisens avsmältning i sydvästra Jämtland. 1914. C 251.
- Eriksson, L. Experience of induced polarization during sulphide prospecting in northern Sweden. 1971. C 665.
- Direct current through saline rock. 1996. Rapp. & medd. 87, 130-136.
  - Ba 49 Free-air gravity anomaly map of Fennoscandia.
- Eriksson, T. Pre-Cambrian geology of the Pajala district, northern Sweden. 1954. C 522.
- Erlström, M. Petrology and deposition of the Lund sandstone, Upper Cretaceous, southwestern Scania. 1990. Ca 74.
- Guy-Ohlson, D. & Sivhed, U. Upper Jurassic - Lower Cretaceous petrography and stratigraphy at Eriksdal, Scania, southern Sweden. 1991. Ca 78.
  - Petrology, fossil composition and depositional history of the Ilnaberga limestone, Kristianstad Basin, Sweden. 1992. Ca 80.
  - Se Norling, E., Ahlberg, A., Erlström, M. & Sivhed, U. 1993. Ca 82.
  - & Sivhed, U. Berggrunden på kartbladet 2C Malmö NV. 1995. Rapp. & medd. 79, 5-9.
  - Se Robertsson, A.-M., Erlström, M., Damell, D., Qvarfort, U. & Fredriksson, D. 1996. Rapp. & medd. 83.
  - & Kornfält, K.-A. Kartbladen 2D Tomelilla. 1996. Rapp. & medd. 84, 14-16.
  - Se Sivhed, U., Erlström, M. & Wikman, H. 1996. Rapp. & medd. 84, 8-13.
  - Se Sivhed, U., Erlström, M. & Wikman, H. 1997. Rapp. & medd. 89, 8-9.
  - Se Sivhed, U., Erlström, M. & Wikman, H. 1998. Rapp. & medd. 97, 9-10.
  - Se Sivhed, U., Erlström, M. & Wikman, H. 1998. Rapp. & medd. 97, 9-10.
  - & Kornfält, K.-A. Kartbladen 2D Tomelilla. 1999. Rapp. & medd. 98, 9-12.
  - Se Sivhed, U., Wikman, H. & Erlström, M. 1999. Af 191-194, 196, 198.
  - Af 193 Malmö SV, Af 194 Malmö SO, Af 196 Trelleborg NV, Af 198 Trelleborg NO.
- Esbensen, K. GDAM - an integrated strategy for multivariate geochemical data analytical modelling. 1983. Rapp. & medd. 34, 66-89.
- van Esch, J. & Stakelbeek, A. Density depended groundwater flow near deepwell infiltration systems, Modelling aspects. 1996. Rapp. & medd. 87, 41-50.
- Fabricius C. & Olofsson, B. Salinization of private wells from de-icing chemicals - A pilote project in central Sweden. 1996. Rapp. & medd. 87, 220-229.
- Fagerlind, T.; Se Knutsson, G. & Fagerlind, T. 1977. Rapp. & medd. 9.
- Glacial development in the Pajala area of northern Sweden. 1980. Ba 27.
  - Se Engqvist, P. m.fl. 1985 Rapp. & medd. 44.
  - Ag 7 Norrköping NV.
- Faustova, M.A. & Velichko, A.A. Dynamics of the last glaciation in northern Eurasia. 1992. 113-118, Ca 81.
- Feggræus, T. De lösa jordaflagringsarna i några af Norrlands elfdalar. 1890. C 114.
- Fellenius, B.; Se Caldenius, C. & Lundström, R. 1956. Ca 27.
- Fidelibus, M.D. & Tulipano, L. Regional flow of intruding sea water in the carbonate aquifers of Apulia. 1996. Rapp. & medd. 87, 230-240.
- Finn, K.; Se Stephens, M.B. m.fl. 1999. Rapp. & medd. 98, 105-122.
- Flodkvist, H.; Se Ekström, G. & Flodkvist, H. 1926. C 334.
- Kulturtechnische Grundwasserforschungen. 1931. C 371.
- Fogdestam, B. Ah 3 Gotlands län, Ah 4 Blekinge län, Ah 6 Stockholms län, Ah 8 Hallands län, Ah 9 Skaraborgs län, Ah 10 Kronobergs län, Ah 11 Jönköpings län, Ah 12 Västra Götalands län, västra delen, f.d. Göteborgs och Bohus län.
- Folcker, G. Urbergsstratigrafisk studie över Vittangiavaara, Norrbottens län. 1974. C 697.
- Follin, S. On the simulation of saline intrusion for repository performance assessment. 1996. Rapp. & medd. 87, 300-313.

- Forchheimer, S.* Die Coccolithen des gault-cenoman, cenoman und turon in der Bohrung Höllvikén 1, Südwest-Schweden. 1968. C 635.
- Scanning electron microscope studies of some cenomanian coccospheres and coccoliths from Bornholm (Denmark) and Köpingsberg (Sweden). 1970. C 647.
  - Scanning electron microscope studies of Cretaceous coccoliths from Köpingsberg borehole No 1. Sweden. 1971. C 668.
  - The stratigraphical distribution of Cretaceous coccoliths. 1974. C 696.
- Forsell, P.* The stratigraphy of the Precambrian rocks of the Kiruna district, northern Sweden. 1987. C 812.
- Fredén, C.* Subfossil finds of arctic whales and seals in Sweden. Appendix: Radiocarbon determinations of miscellaneous subfossil finds of the Swedish west coast. 1975. C 710.
- *Brusewitz, A.-M., Cato, I., Fält, L.M., Häger, K.-O., Miller, U. & Samuelsson, L.* Tuveskredet, 1977-11-30. Geologiska undersökningar. Särtryck av SGI Rapp. 11B. 1981. Rapp. & medd. 26.
  - Den senkvartära utvecklingen i Västsverige med särskild hänsyn till lersedimentationen vid Tuve. (Tuveskredet 30 november 1977.) 1981. 17-41, Rapp. & medd. 26, 17-41.
  - Se *Cato, I. m.fl.* 1981. Rapp. & medd. 26, 141-144.
  - Jordartsgeologisk jämförelse mellan Tuve- och Surteskreden. (Tuveskredet 30 november 1977.) 1981. Rapp. & medd. 26, 149-151.
  - An outline of the marine stage of the Väner basin. 1982. C 794, 16-26.
  - Geological notes of the Moltemyr, Brastad and Solberga areas. 1982. C 794, 34-35.
  - Se *Cato, I., Fredén, C. & Olausson, E.* 1982. C 794.
  - Quaternary marine shell deposits in the region of Uddevalla and Lake Vänern. 1986. Rapp. & medd. 46.
  - Marine life and deglaciation chronology of the Väner basin, southwestern Sweden. 1988. Ca 71.
  - Holocene pollen stratigraphy at Filipstad, eastern Värmland, Sweden. 1992. Ca 81, 119-123.
  - se *Selinus, O.*, 1996. Rapp. & medd. 86.
  - Ae 17 Vänersborg NO, Ae 34 Kungsbacka NO, Ae 40 Göteborg NO, Ae 48 Vänersborg SO, Ae 63 Marstrand NO/Göteborg NV, Ae 72 Marstrand SO/Göteborg SV, Ae 93 Värnamo SV, Ae 107 Borås NO, Ae 114 Borås NV.
- Fredholm, K.A.* Översigt af Norrbottens geologi inom Pajala, Muonionalusta och Tärändö socknar. 1886. C 83.
- De glaciala företeelserna i Norrbotten. 1892. C 117.
- Fredriksson, D.; Se Robertsson, A.-M., Erlström, M., Damell, D., Qvarfort, U. & Fredriksson, D.* 1996. Rapp. & medd. 83.
- Fries, J. O.* Aa 6 Stockholm, Aa 10 Angsö, Aa 18 Strengnäs, Aa 20 Wärgårda, Aa 25 Sämsholm, Aa 41 Wiskafors.
- Frietsch, R.* En zon av kaolinlera och vittrad blodsten vid Svappavaara, Norrbotten. 1960. C 572.
- Se *Kautsky, G. m.fl.* 1960. Guidebook k.
  - Järnmalmsförekomster inom Norrbottens län. 1963. C 592.
  - Berggrund och malmer i Svappavaarafältet, norra Sverige. 1966. C 604.
  - The relationship between magnetite and hematite in the iron ores of the Kiruna type and some other ore types. 1967. C 625.
  - Trace elements in magnetite and hematite mainly from northern Sweden. 1970. C 646.
  - A late-metasomatic iron mineralization in the Narcken area and its occurrence as glacial boulders at Kihlanki, both in northern Sweden. 1970. C 672.
  - The occurrence and composition of apatite with special reference to iron ores and rocks in northern Sweden. 1974. C 694.
  - The Ekströmsberg iron ore deposit, northern Sweden. 1974. C 708.
  - Brief outline of the metallic mineral resources of Sweden. 1975. C 718.
  - Petrology of the Kurravaara area, northeast of Kiruna, northern Sweden. 1979. C 760.
  - Alkali metasomatism in the ore-bearing metavolcanics of Central Sweden. 1982. C 791.
  - A model for the formation of the non-apatitic iron ores, manganese ores and sulphide ores of Central Sweden. 1982. C 795.
  - Petrochemistry of the iron ore-bearing metavolcanics in Norrbotten. 1984. C 802.
  - The Lannavaara iron ores, northern Sweden. 1985. C 807.
  - *Sundberg, A. & Wik, N.-G.* Register över svenska fyndigheter av malmineral och industriella mineral och bergarter. 1991. Rapp. & medd. 66.
  - The Iron Ore Inventory Programme 1963-1972 in Norrbotten County. 1997. Rapp. & medd. nr 92.
- Fromm, E.* An interglacial peat at Ale near Luleå, northern Sweden. With contributions by R.W. Kolbe & H. Persson. 1960. C 574.
- Jordartskarta över Norrbottens län nedanför lappmarksgården. 1965. Ca 39.
  - Kursudalar och blockdeltan vid Messaure kraftverks dämningssområde. 1965. C 601.
  - Varve chronology and deglaciation in south-eastern Dalarna, central Sweden. 1991. Ca 77.
  - Ae 5 Örebro SV, Ae 19 Linköping NO; Af 101 Örebro SV, Af 107 Linköping NO.
- Frykman, P.* Carbonate ramp facies of the Klinteberg formation, Wenlock-Ludlow transition on Gotland, Sweden. 1980. C 820.
- Frödin, G.* Bidrag till västra Jämtlands senglaciala geologi. 1913. C 246.
- Glacialgeologiska studier i nordvästra Jämtland. 1914. C 253.
  - En förekomst av Ragundabergrarter i trakten av Strömsund. 1919. C 290.
  - Om de s.k. prekambrika kvartsit-sparagmit-formationerna i Sveriges sydliga fjälltrakter. 1920. C 299.
- Frödin, J.* Geografiska studier i St. Lule älvs källområde. 1914. C 257.
- Undersökning rörande djupförhållandena i Vastenjaure. 1919. C 286.
- Fåhræus, L.E.* Lower Viruan (Middle Ordovician) Conodonts. From the Gullhögen quarry, southern central Sweden. 1966. C 610.
- Conodont zones in the Ludlovian of Gotland and a correlation with Great Britain. 1969. C 639.
- Gaál, G.* Proterozoic mineral deposits in central Finland. 1986. Ca 63.
- Gabrielson, O.* Studier över elementfördelningen i zinkbländan från svenska fyndorter. 1945. C 468.
- Se *Gavelin, S. & Gabrielson, O.* 1947. C 491.
- García Ambrosiani, K.; Se Robertsson, A.-M. & García Ambrosiani, K.* 1992. Ca 81.
- Gavelin, A.* Studier öfver de postglaciala nivå- och klimatförändringarna på norra delen af det småländska höglandet. 1907. C 204.
- Om underkambrika sandstenen vid Vänern. 1909. C 217.
  - Om relationerna mellan graniterna, grönstenarna och kvartsit-leptit-serien inom Loftahammarområdet. 1910. C 224.
  - Trädgränsförskjutningarna inom Kamajokks vattenområde. 1910. C 227.
  - (Die Gletscher Schwedens IV.) Über die Gletscher des Norra Storfjället und des Ammarfjället. 1910. Ca 5.
  - De isdämda sjöarna i Lappland och nordl. Jämtland. 1910. Ca 7.
  - Ett nytt postarkäiskt eruptivområde i norra Småland. 1912. C 241.
  - & *von Post, L.* Sveriges geologiska undersöknings förslag till en förrädsstatistisk undersökning av torvmarkerna inom Götaland och Svealand utom Dalarna. 1916. C 274.
  - Aa 123 Jönköping, Aa 127 Loftahammar, Aa 135 Tranås.
- Gavelin, S.* Auftreten und Paragenese der Antimonminerale in zwei Sulfidvorkommen in Skelleftefælde. 1936. C 404.
- Geology and ores of the Malånäs district. 1939. C 424.
  - Relations between ore deposition and structure in the Skellefte district. 1941. C 443.
  - On the distribution of metals at Rävliiden, north Sweden, and in some other copper-zinc ores. 1943. C 454.
  - Arsenic-cobalt-nickel-silver veins in the Lindsköld copper mine, N. Sweden. 1945. C 469.
  - Adakområdet. Översikt av berggrund och malmer. 1948. C 490.

- & *Gabrielson, O.* Spectrochemical investigations of sulphide minerals from the ores of the Skellefte district. On the significance of minor constituents for certain practical and theoretical problems in economic geology. 1947. C 491.
- Lime metasomatism and metamorphic differentiation in the Adak area. 1952. C 521.
- A telluride assemblage in the Rudtjebäcken pyrite ore. Vesterbotten, N. Sweden. 1954. C 536.
- & *Kulling, O.* Beskrivning till berggrundskarta över Västerbottens län. 1955. Ca 37.
- & *Lundegårdh, P. H.* Development of gneisses and granites in southern Sweden. 1960. Guidebook j.
- *Lundström, I.* & *Norström, S.* Svecofennian stratigraphy on Utö, Stockholm archipelago. 1976. C 719.
- The Västerwik area in south-eastern Sweden. Studies in Proterozoic sedimentation, high-grade metamorphism and granitization. 1984. Ba 32.
- The Baggetorp tungsten deposits, southern Sweden. 1985. C 810.
- Gee, D. G.* The regional geological context of the Tåsjö uranium project, Caledonian front, central Sweden. 1972. C 671.
- A geotraverse through the Scandinavian Caledonides - Östersund to Trondheim. 1975. C 717.
- *Kumpulainen, R.* & *Thelander, T.* The Tåsjön Decollement, central Swedish Caledonides. 1978. C 742.
- & *Zachrisson, E.* The Caledonides in Sweden. 1979. C 769.
- & *Kumpulainen, R.* An excursion through the Caledonian mountain chain in central Sweden from Östersund to Storlien. 1 pl. Guide to excursion No. 003A of the 26th International Geological Congress, Paris 1980. 1980. C 774.
- Se *Andersson, A. m.fl.* 1985. Ca 56.
- Se *Palm, H. m.fl.* 1991. Ca 75.
- Ba 31 Västernorrlands län, Ba 35 Scandinavian Caledonides. Tectonostratigraphic map, Ba 36 De skandinaviska kaledoniderna. Tektonostratigrafisk karta, Ba 37 Scandinavian Caledonides. Gravity anomaly map, Ba 38 Scandinavian Caledonides. Magnetic anomaly map.
- van Geel, G.;* Se *Ralska-Jasiewiczowa, M., van Geel, B., Goslar, T. & Kuc, T.* 1992. Ca 81.
- Geijer, P.* Falutraktens berggrund och malmfyndigheter. 1917. C 275.
- Om landisens avsmältningförhållanden inom Nautanenområdet vid Gällivare. 1917. C 277.
- Blocktransportriktningarna inom Jukkasjärvi malmtrakt. 1917. C 282.
- Nautanenområdet. 1918. C 283.
- Det grafit- och järnmalmförande området vid Vittangi. 1918. C 284.
- En manganförekomst vid Porjus. 1919. C 287.
- Recent developments at Kiruna. 1919. C 288.
- Sveriges fosfattillgångar. 1919. C 294.
- Tuolluvaara malmfälts geologi. 1920. C 296.
- The cerium minerals of Bastnäs at Riddarhyttan. 1921. C 304.
- Riddarhytte malmfält: Geologisk beskrivning. 1923. Beskr. över min. 1.
- Some Swedish occurrences of bornite and chalcocite. 1924. C 321.
- Eulysitic iron ores in northern Sweden. 1925. C 324.
- Om några skiktade mangansilikatmalmer i Bergslagen. 1925. C 326.
- & *Magnusson, N. H.* Mullmalmer i svenska järngruvor. 1926. C 338.
- Some mineral associations from the Norberg district. With analyses by A. Bygdén. 1927. C 343.
- Stråssa och Blanka järnmalmfält. 1927. Ca 20.
- Masugnsbyfältens geologi. 1929. C 351.
- Gällivare malmfält. Geologisk beskrivning. 1930. Ca 22.
- Berggrunden inom malmtrakten Kiruna-Gällivare-Pajala. 1931. C 366.
- The iron ores of the Kiruna type. 1931. C 367.
- Norbergs berggrund och malmfyndigheter. 1936. Ca 24.
- Stripa odalfältsgeologi. 1938. Ca 28.
- & *Magnusson, N. H.* De mellansvenska järnmalmernas geologi. 1944. Ca 35.
- The Rektor ore body at Kiruna. 1950. C 514.
- Se *Kulling, O. & Geijer, P.* 1960. Guidebook g.
- Se *Grip, E. m.fl.* 1960. Guidebook i.
- Se *Kautsky, G. m.fl.* 1960. Guidebook k.
- Types of sulfide ore and associated wall rock alteration in the Öster-Silverberg district, central Sweden. 1965. C 603.
- The Precambrian quartzite in the Norberg district, central Sweden, and its iron-sand bed. 1967. C 619.
- Internal features of the apatite-bearing magnetite ores. 1967. C 624.
- Problem kring malmbrottstyckena i Kirunas hängväggsporfyrr. 1968. C 629.
- Sulfidic "ball ores" and the pebble dikes. 1971. C 662.
- & *Ödman, O. H.* The emplacement of the Kiruna iron ores and related deposits. 1974. C 700.
- Aa 193 Gränna.
- Glückert, G.;* Se *Salonen, V.-P. & Glückert, G.* 1992. Ca 81.
- Gorbatschev, R.;* Se *von Eckermann, H. m.fl.* 1960. Guidebook 1.
- Dolerites of the Eskilstuna region. 1961. C 580.
- Petrology of the Jotnian rocks in the Gävle area, east central Sweden. 1967. C 621.
- Aspects and problems of Precambrian geology in western Sweden. 1971. C 650.
- Age relations and rocks of the Sveco-Fennian-Gothian boundary, south central Sweden. 1971. C 664.
- Se *Solyom, Z., Gorbatschev, R. & Johansson, J.* 1979. C 756.
- Se *Welin, E., Gorbatschev, R. & Kähr, A.-M.* 1982. C 797.
- Se *Lagerblad, B. & Gorbatschev, R.* Sekundära förändringar i Bergslagens vulkaniter och deras betydelse för malmbildningen. 1983. Rapp. & medd. 34, 158-175.
- *Kornfält, K.-A. & Lundegårdh, P. H.* Beskrivning till berggrundskartan över Jämtlands län. Del 1. Urberget. 1997. Ca 53:1.
- Se *Lindh, A., Gorbatschev, R. & Lundegårdh, P. H.* 1998. Ba 45:2.
- Ae 7 Örebro NO, Ae 13 Linköping SO; Af 103 Örebro NO, Af 107 Linköping NO, Af 113 Linköping SO, Af 156 Vänersborg NO; Ba 45 Värmlands län; Ca 53 Jämtlands län.
- Gordillo, S.;* Se *Rabassa, J. m.fl.* 1992. Ca 81.
- Goslar, T.;* Se *Ralska-Jasiewiczowa, M., van Geel, B., Goslar, T. & Kuc, T.* 1992. Ca 81.
- Gottschalk, L. & Nordberg, L.* Mathematical modelling of groundwater level response in different geological environments. 1977. C 728.
- Grahn, Y.* Chitinozoan stratigraphy and palaeoecology at the Ordovician-Silurian boundary in Skåne, southernmost Sweden. 1978. C 744.
- Early Ordovician *Chitinozoa* from Öland. 1980. C 775.
- Middle Ordovician *Chitinozoa* from Öland. 1981. C 784.
- Ordovician *Chitinozoa* from the Stora Åsbotorp boring in Västergötland, south-central Sweden. 1981. C 787.
- Caradocian and Ashgillian *Chitinozoa* from the subsurface of Gotland. 1982. C 788.
- Chitinozoophoran palaeoecology in the Ordovician of Öland. 1982. C 792.
- Granar, L.* Ba 49 Free-air gravity anomaly map of Fennoscandia.
- Granlund, E.;* Se *von Post, L. & Granlund, E.* 1926. C 335.
- Senglaciala strandlinjer och sediment i västra Bergslagen. 1928. C 349.
- Kungshamnsmossens utvecklingshistoria. 1931. C 368.
- De svenska högmossarnas geologi. 1932. C 373.
- & *Wennerholm, S.* Sambandet mellan moräntyper samt bestånds- och skogstyper i Västerbottens lappmarker. 1935. C 384.
- Kvartärgeologisk beskrivning över Västerbottens län. 1943. Ca 26.
- Aa 165 Filipstad.
- Greiling, R. O.;* Se *Zachrisson, E., Greiling, R. O. & Persson, P.-O.* 1996. C 828;
- Ai 77 Fatmomakke NO, Ai 78 Fatmomakke SO, Ai 84 Vilhelmina NV, Ai 86 Vilhelmina NO, Ai 122-125 23G Dikanäs NV, SV, NO, SO.
- Grevillius, A. Y.* Studier öfver vegetationen i vissa delar af Jemtlands och Västernorrlands län. 1895. C 144.
- Grip, E. & Ödman, O. H.* The telluride-bearing andalusite-sericite rocks of Mångfallberget at Boliden. 1942. C 447.

- & Ödman, O.H. On thucholite and natural gas from Boliden. 1944. C 464.
- Arvidsjaurfältet och dess förhållande till omgivande berggrund. 1946. C 474.
- On the occurrence of mercury in Boliden and in some other sulphide deposits in northern Sweden. 1948. C 499.
- Geology of the sulphide deposits at Menstråsk and a comparison with other deposits in the Skellefte district. 1950. C 515.
- Quensel, P., Geijer, P. & Ljunggren, S. Sulphide and iron ores of Västerbotten and Lappland. 1960. Guide-book i.
- Geology of the nickel deposit at Lainijaur in northern Sweden. 1961. C 577.
- & Wirstam, Å. The Boliden sulphide deposit. A review of geo-investigations carried out during the lifetime of the Boliden mine, Sweden (1924–1967). 1970. C 651.
- Svenska urbergsmalmers geokemi – historik. 1983. Rapp. & medd. 34, 9–12.
- Groeztner, J.-P., Rogge, A. & Scherler, P.-C. Interaction of salt/fresh water flow and hydrochemical zoning in an aquifer in the Pymont area, SW Lower Saxony. 1996. Rapp. & medd. 87, 146–156.
- Grube, A.; Se Wichmann, K. & Grube, A. Groundwater salinization in Northern Germany – New developments in research. 1996. Rapp. & medd. 87, 251–260.
- Grundulis, V.; Se Asklund, A. M., Grundulis, V. & Rönnholm, B. 1966. C 616.
- Grånäs, K.; Se Ericsson, B. & Grånäs K. 1983. Rapp. & medd. 32.
- Ae 54 Karlskoga NV, Ae 74 Söderfors NV, Ae 104 Söderfors SO, Ak 11 Luleå NV, Ak 17 Boden NV, Ak 24 Pålhem SV.
- Grönwall, K.A. Skånes yngre öfversiluriska bildningar. 1897. C 170.
- Paleocen vid Klagshamn. Specialbeskrifning. 1907. C 208.
- Die Faziesentwicklung der Mukronatenkreide. 1912. C 240.
- Frågan om djupborrningar i Skåne. 1913. C 254.
- Nordöstra Skånes kaolin- och kritbildningar. 1915. C 261.
- Aa 142 Sövdeborg.
- Guise, P.G.; Se Kresten, P., Rex, D.C. & Guise, P.B. 1997. C 830.
- Gumælius, O. Bidrag till kännedomen om Sveriges erratiska bildningar. 1872. C 7.
- Om mellersta Sveriges glaciala bildningar. I. Om krosstengrus, glacialsand och glaciallera. 1874. C 11.
- Om malmagrens åldersföljd och deras användning såsom ledlager. 1875. C 13.
- Om mellersta Sveriges glaciala bildningar. II. Om rullstengrus. 1876. C 16.
- Aa 16 Sigtuna, Aa 26 Sala, Aa 42 Engelsberg, Aa 48 Örebro, Aa 56 Nora.
- Gumbrich, T.; Se Lindbergh, J., Olofsson, B. & Gumbrich, T. Risk mapping of groundwater salinization using Geographic Information Systems. 1996. Rapp. & medd. 87, 188–197.
- Gustafsson, B.; Se Welin, E. m.fl. 1977. C 731.
- Gustafsson, J.P. Bidrag till torfmossarnas geologi. 1910. C 23.
- Gustafsson, O. & De Geer, J. Skånes större grundvattentillgångar. 1977. Rapp. & medd. 8.
- Andersson, J.-E. & De Geer, J. Sammanställning av hydrogeologiska data från Kristianstadsslätten. 1979. Rapp. & medd. 12.
- Jorddjupskarta över sydvästra Skåne. 1980. Ba 28.
- An 2 Hässleholms kommun.
- Jonasson, S.A. & Andersson, C. Grundvattenundersökningar på Kristianstadsslätten 1976–87. 1988. Rapp. & medd. 52.
- Radonhalten i grundvatten från granitområden i Malmöhus län. 1992. Rapp. & medd. 72.
- Ag 4 Malmö SV/Trelleborg NV, Ag 6 Trelleborg NO/Malmö SO, Ag 13 Malmö NV, Ag 14 Helsingborg SV, Ag 15 Höganäs NO/Helsingborg NV; Ah 4 Blekinge län; An 2 Hässleholms kommun.
- Guy-Ohlson, D. Jurassic biostratigraphy of three borings in NW Scania. (A brief palynological report.). 1978. Rapp. & medd. 11.
- Biostratigraphy of the Lower Jurassic-Cretaceous unconformity at Kullemölla, southern Sweden. 1982. Ca 52.
- & Malmquist, E. Lower Jurassic biostratigraphy of the Oppgård Bore No 1, NW Scania, Sweden. 1985. Rapp. & medd. 40.
- & Norling, E. Upper Jurassic litho- and biostratigraphy of NW Scania, Sweden. 1988. Ca 72.
- Se Erlström, M., Guy-Ohlson, D. & Sived, U. 1991. Ca 78.
- Gökçekus, H. & Doyurans, W. Degradation of groundwater quality in the Güzelyurt basin, Northern Cyprus. 1996. Rapp. & medd. 87, 178–187.
- Hadding, A. Den järnmalmsförande lagerserien i sydöstra Skåne. 1933. C 376.
- Hageskov, B. Tholeiitic dykes and their chemical alteration during amphibolite facies metamorphism: The Kattsund–Koster dyke swarm SE Norway – W Sweden. 1987. C 817.
- Hagström, O. Holstia splendens. 1906. C 200.
- Halden, B.E. Om torvmossar och marina sediment inom norra Hälsinglands litorinaområde. 1917. C 280.
- Skalgrusförekomster i Västerbotten. 1921. C 307.
- Tvänne intramarina torvbildningar i norra Halland jämte äldre och nyare kvartärgeologiska synpunkter på saltvattensdiatomaceerna. 1922. C 310.
- Se Sundius, N. & Sandegren, R. 1948. C 495.
- Haldorsen, S., Rappol, M., Sønstergaard, E. & Henningsmoen, K. Interstadial and glaciotectionic deformation in Åstidalen, southeastern Norway. 1992. Ca 81, 125–132.
- Halle, T.G. Några jämtländska kalktuffer och deras flora. 1915. C 260.
- Hallgren, U. Af 13–16 Vittangi NV, NO, SV, SO, Af 31–34 Soppero NV, NO, SV, SO; Ai 1–4 Naimakka NV, NO, SV, SO, Ai 5 Terikröset SV, SO, Ai 6 Kummavuopio SV.
- Hamberg, A. Öfversikt af Lule älfvs geologi. 1906. C 202.
- (Die Gletscher Schwedens III.) Die Gletscher des Sarek-gebirges. 1910. Ca 5.
- (Die Gletscher Schwedens VI.) Kurze Übersicht der Gletscher Schwedens. 1910. Ca 5.
- Hansel, A. & Johnson, W.H. Fluctuations of the Lake Michigan lobe during the late Wisconsin subepisode. 1992. Ca 81, 133–144.
- Hast, N. The measurements of rock pressure in mines. 1958. C 561.
- He Yan & Norling E. Upper Triassic foraminifera and stratigraphy of Mianzhu, Sichuan Province, China. 1991. Ca 76.
- Hebbel, E. & Hedström, H. Stenindustriell studieresa i Tyskland och Belgien år 1909. 1911. C 233.
- Hede, J.E. Faunan i kalksandstenens mærgliga bottenlager söder om Klintehamn på Gotland. 1917. C 281.
- Nya fynd av graptoliter inom Gotlands silur. 1919. C 291.
- Djupborrningen vid Burgsvik. 1915. 1919. C 298.
- Gotlands silurstratigrafi. 1921. C 305.
- Se Munthe, H., Hede, J.E. & von Post, L. 1925. C 331.
- Se Regnéll, G. & Hede, J.E. 1960. Guidebook d.
- Aa 156 Ronehamn, Aa 160 Klintehamn, Aa 164 Hemse, Aa 169 Slite, Aa 170 Katthammarvik; Aa 171 Kappelshamn, Aa 180 Fårö. Aa 183 Visby och Lummelunda.
- Hedge, C.E.; Se Stuckless, J.S. m.fl. 1982. C 798.
- Hedström, H. Om hasselns forntida och nutida utbredning i Sverige. 1893. C 134.
- Studier öfver bergarter från morän vid Visby. 1894. C 139.
- Åndmoräner och strandlinier i trakten af Vaberget. 1901. C 188.
- Sveriges naturliga byggnads- och ornamentstenar. 1908. C 209.
- Om Sveriges produktion och konsumtion af kalksten, kalk, krita och dolomit (1906–1907). 1911. C 231.
- Om ordnande af Sveriges mineralstatistik. 1911. C 232.
- Se Hebbel, E. & Hedström, H. 1911. C 233.
- Om grundvattensförhållandena i trakten af Visby. 1912. C 239.
- Om Sveriges produktion och konsumtion av kalksten, kalk, krita och dolomit (1908–1911). 1915. C 264.
- Über einige mit der Schale befestigte Strophomenidae. 1917. C 276.
- Über die Gattung *Phragmoceras*. 1917. Ca 15.
- On "*Discinella Holsti Mbg.*" and *Scapha antiquissima* (Markl.) of the division *Patellacea*. 1923. C 313.
- Remarks on some fossils from the diamond boring at the Visby cement factory. 1923. C 314.

- Om vårt lands uran- (och radium-) haltiga bergarter och mineral. 1923. C 315.
- Contributions to the fossil fauna of Gotland. I. 1923. C 316.
- Om en ny fyndort för mineralet nickelin i Sverige. 1923. C 317.
- Om vanadinhaltigt stenkol i Västergötlands kambrosilur. 1923. C 318.
- Fosforitbollar från Visingsö-serien? 1930. C 361.
- *Mobergella versus Discinella*; *Paterella versus Scapha & Archaophiala*. 1930. C 362.
- Aa 129 Eksjö; Ac 8 Mönsterås med Högby; A<sub>1</sub>a 5 Lessebo, Kalmar, Karlskrona, Ottenby.
- Hedström, P.* Aspekter på sidobergsomvandling i samband med prospektering. 1983. Rapp. & medd. 34, 145-157.
- Helfrich, H.K.* Ein Beitrag zur Geologie des Äregebietes im zentralen Teil der schwedischen Kaledoniden. 1966. C 612.
- Undersökning av malmtyper, strukturyper och sammanväxningsstrukturer inom Stekenjokkmalmen. 1969. C 645.
- Stratigraphie, Tektonik, Petrochemie und montangeologische Zuege am Nordrand der zentralen "Norrländgeosynklinale". 1971. C 654.
- Hellsing, G.* Skifferoljeindustrien i Skottland och Frankrike. 1907. C 205.
- Hellström, G.* Ak 4 Kalvträsk.
- Henkel, H. & Nisca, D.* A rock sample orientation system used by the Geological Survey of Sweden. 1978. C 740.
- Se *Lindroos, H. & Henkel, H.* 1978. C 751.
- Af 35-37 Huuki NV/NO, SV, SO, Af 38-39 Muonionalusta NV, SV/SO, Af 121 Kristianstad SO; Ai 33-36 Ljusdal NV, NO, SV, SO, Ai 45 Kalix SO, Ai 81 Kalix SV; Ba 37 Scandinavian Caledonides. Gravity anomaly map.
- Hennig, A.* Om Åhussandstenen. 1894. C 143.
- A<sub>1</sub>a 1 & 2 Landskrona, Lund, Kristianstad, Malmö, Ystad, Simrishamn.
- Henning, E.* (Praktisk geologisk undersökning inom Jemtlands län III.) Agronomiskt växtfysiognomiska studier i Jemtland. 1889. C 102.
- (Prakt. geol. unders. inom Jemtlands län V.) Vegetationsförhållandena i Jemtland. 1895. C 145.
- Henningsmoen, K.; Se Haldorsen, S., Rappol, M., Sønstergaard, E. & Henningsmoen, K.* 1992. Ca 81.
- Henriksson, B.; Se Aastrup, M. m.fl.* 1982. Rapp. & medd. 28.
- Hesselbom, Å.* Radon in soil gas. 1985. C 803.
- Hilldén, A.* Ae 58 Borås SO, Ae 75 Gislaved NV, Ae 83 Ulricehamn SV, Ae 109 Ulricehamn SO.
- Hillefors, Å.* The landslide at Gunnilse in the Lärje valley, western Sweden. 1979. C 772.
- Hjelmqvist, S.* Über Sedimentgesteine in der Leptitformation. 1938. C 413.
- Some Postsilurian dykes in Scania. 1939. C 430.
- Stribergs malmfält. Geologisk beskrivning. 1942. C 449.
- Die natronreiche Randzone des Granitmassivs nördlich von Smedjebacken in Dalarna. Ein Beitrag zum Studium der Granitbildung. 1950. C 453.
- The titaniferous iron ore deposit of Taberg in the south of Sweden. 1950. C 512.
- On the occurrence of ignimbrite in the Pre-Cambrian. 1956. C 542.
- Förekomsten av tungmineral i kaolinen på Ivö. 1959. C 569.
- Berggrundskarta över Kopparbergs län. 1964. Ca 40.
- An old evolution and a young "model". 1973. C 686.
- The porphyries of Dalarna, Central Sweden. 1982. C 782.
- Aa 181 Smedjebacken, Aa 184 Hedemora, Aa 188 Avesta, Aa 189 Falun, Aa 194 Säter.
- Hjorth, S.* STU:s insatsområde teknikutveckling för djupprospektering. 1983. Rapp. & medd. 34, 176-179.
- Holland, B.; Se Bergström, J. m.fl.* 1982. Ca 54.
- Holm, G.* Om thoraxledernas antal hos *Paradoxides Tessini*. 1888. C 93.
- Om förekomsten af en *Cruziana* i öfversta olenidskiffern vid Knifvinge i Vreta klostrets socken i Östergötland. 1888. C 93.
- Om *Olenellus Kjerulfi*. 1888. C 93.
- Försteningar från Lappland. 1890. C 115.
- Om förekomsten af en *Caryocrinus* i Sverige. 1890. C 115.
- Om mynningen hos *Lituites*. 1892. C 121.
- Sveriges kambrisk-siluriska Hyolithidæ och Conulariidæ. 1893. C 112.
- Om *Didymograptus*, *Tetragraptus* och *Phyllograptus*. 1895. C 150.
- Om tvenne Gyrceras-formigt böjda *Endoceras*-arter. 1895. C 153.
- Om de endosifonala bildningarna hos familjen *Endoceratidæ*. 1895. C 153.
- Om apikaländan hos *Endoceras*. 1896. C 163.
- Palæontologiska notiser. 1-10. 1898. C 176.
- Palæontologiska notiser. 11-15. 1899. C 179.
- (Kinnekulle I-II) I. Kinnekulles berggrund. II. Den tekniska användningen af Kinnekulles bergarter. 1901. C 172.
- Se *Blomberg, A. & Holm, G.* 1902. Ca 2.
- Holmberg, J. & Ressar, H.* Biogeokemiska kartan. Tungmetaller i bäckvattenväxter. Norra Värmland och Sydvästra Dalarna. 1997. Rapp. & medd. 90.
- Holmquist, P.J.* Om Rödöområdets rapakivi och gångbergarter. 1899. C 181.
- En geologisk profil öfver fjellområdena emellan Kvikkjokk och norska kusten. 1900. C 185.
- Holmström, L. & Lindström, A.* Geologisk alf- och höjdkarta öfver Skottorps och Dömmestorps inegor. 1881. Bb 1.
- & *Lindström.* Matjords- och alf-karta öfver inegorna till Skottorp. 1881. Bb 2.
- Holst, N.O.* Berättelse om en år 1880 i geologiskt syfte företagenresa till Grönland. 1886. C 81.
- Om ett fynd af uroxer i Råkeby, Ryssby s:n, Kalmar län. 1889. C 100.
- Referat af föredrag om fynd av bisonoxe. 1889. C 100.
- Om tiden för våra subfossila oxarters utdöende. 1889. C 100.
- Om en mäktig kvartsit yngre än Olenusskiffern. 1889. C 104.
- Ryoliten vid sjön Mien. 1890. C 110.
- Lagerföljden inom den kambriska sandstenen. 1893. C 130.
- & *Moberg, J.C.* Om Lommalerans ålder. 1895. C 149.
- Har det funnits mera än en istid i Sverige? 1895. C 151.
- Östersjöns och Bottniska vikens postglaciala geologi. 1899. C 180.
- Några subfossila björnfynd. 1902. C 189.
- Om skrifkritan i Tullstorpstrakten. 1903. C 194.
- De sen-glaciala lagren vid Toppeladugård. 1906. C 200.
- Paleocen vid Klagshamn. Allmän öfversikt. 1907. C 208.
- Efterskörd fran de sen-glaciala lagren vid Toppeladugård. 1908. C 210.
- Postglaciala tidsbestämningar. 1909. C 216.
- Alnarps-floden, en svensk "Cromer-flod". 1911. C 237.
- Aa 72 Möja, Aa 80 & 81 Dalarö och Utö, Aa 89 & 90 Sv. Stenarne och Sv. Högarne, Aa 97 Svartklubben, Aa 109 Simrishamn, Aa 112 Skanör, Aa 117 Ystad, Aa 138 Börninge kloster; Ab 4 Lessebo, Ab 8 Hvetlanda, Ab 15 Lenhofda.
- Hoppe, F.* (Praktisk geologiska undersökningar i Kalmar län II.) Bergarter och malmer. 1884. C 64.
- Hopsu, V.* Norbergs gruvor på 1960-, 70- och 80-talen. 1992. Rapp. & medd. 71.
- Horn af Rantzien, H.* De geologiska resultaten från borringarna i Höllviken. VI: *Charophyta* from the Middle Trias of the boring Höllviken II. 1953. C 533.
- van Houtte, E.; Se Lebbe, L., van Houtte, E., Vanlerberghe, F. & de Breuck, W.* Quality evolution of fresh and salt groundwater pumped near a drainage canal in the Western Flemish coastal plain. 1996. Rapp. & medd. 87, 157-167.
- Hummel, D.* De geologiska förhållandena vid Hallands ås. 1872. C 8.
- Om rullstenbildningar. 1874. C 12.
- Om Sveriges lagrade urberg. 1875. C 15.
- Aa 15 Skättmansö, Aa 22 Eriksberg, Aa 35 Baldersnäs, Aa 47 Linde, Aa 52 Trosa, Aa 60 Båstad; Ab 1 Huseby, Ab 2 Ljungby, Ab 3 Vexjö.
- Hübner, H.* Die Geologie der Sulfidzlagertätte Kalvbäcken. 1966. C 615.
- Klüftung und Vererzung im Grubengebiet Adak, Nord-schweden. 1967. C 628.
- Molybdenum and tungsten occurrences in Sweden. 1971. Ca 46.
- Af 102 Örebro NV.
- Håkansson, S.; Se Berglund, B.G., Håkansson, S. & Lepiksaar, J.* 1992. Ca 81.

- Hägg, R. Die Mollusken und Brachiopoden der schwedischen Kreide.
- 1. Eriksdal. 1930. C 363.
  - 2. Kulle Mölla, Lyckås, Käseberga und Gräsryd. 1935. C 385.
  - 3. Das Kristianstadsgebiet. 1947. C 485.
  - 4. Die Mammillaten und Mucronatenkreide des Ystad-gebietes. 1954. C 535.
- Hättestrand, C. The glacial geomorphology of central and northern Sweden. 1997. Ca 85.
- Högbom, A. Guldinmutningarna vid Älvsbyn. 1924. C 322.
- Glacialgeologiska iakttagelser från Ångermanälvens källområde. 1925. C 328.
  - De geologiska förhållandena inom Stekenjokk-Remdalens malmtrakt. 1925. C 329.
  - Praktiskt geologiska undersökningar inom Jokkmokks socken. 1931. C 369.
  - Skelleftefältet. 1937. C 389.
  - Aa 151 Väse, Aa 163 Mariestad, Aa 168 Malingsbo, Aa 172 Lugnås.
- Högbom, A. G. (Praktiskt geologiska undersökningar inom Jemtlands län I.) Glaciala och petrografiska iakttagelser. 1885. C 70.
- Om förkastningsbreccior vid den jemtländska silurformationens östra gräns. 1887. C 87.
  - Quarzitet-sparagmitområdet mellan Storsjön i Jemtland och Riksgränsen söder om Rogen. 1889. C 104.
  - Quarzitet-sparagmitområdet i Sveriges sydliga fjelltrakter. 1891. C 116.
  - Studier öfver de glaciala aflagringsarna i Upland. 1892. C 124.
  - Om märken efter isdämda sjöar i Jemtland. Om interglaciala aflagringer i Jemtland. 1893. C 128.
  - Om postarkäiska eruptiver. Om de s.k. urgraniterna i Upland. 1893. C 132.
  - (Praktiskt geologiska undersökningar inom Jemtlands län IV.) Geologisk beskrifning öfver Jemtlands län. 1894. C 140.
  - Über das Nephelinsyenitgebiet auf der Insel Alnö. 1895. C 148.
  - Om högsta marina gränsen i norra Sverige. 1896. C 165.
  - Om de isdämda sjöarne i Jemtland. 1897. C 169.
  - Om Ragundadalens geologi. 1899. C 182.
  - De centraljämtska issjöarna. 1910. Ca 7.
  - Geologisk beskrifning öfver Jemtlands län. Andra omarbetade upplagan. 1920. C 140.
- Hörner, N.G. Om några främmande länders officiella grundvattensundersökningar. 1922. C 311.
- Brattforsheden. 1927. C 342.
  - Se Järnefors, B. & Hörner, N.G. 1958. Ba 15.
- Hörnsten, Å. Maringeologisk karta över Öresund. 1979. Rapp. & medd 13.
- Ihlen, P.M.; Se Olerud, S. & Ihlen, P.M. 1986. Ca 59.
- Iregren, E., Ringberg, B. & Robertsson, A.-M. The brown bear (*Ursus arctos*) find from Ugglarp, southernmost Sweden. 1991. C 824.
- Jaanusson, V.; Se Thorslund, P. & Jaanusson, V. 1960. Guidebook e.
- Laufeld, L. & Skoglund, R. (eds.). Lower Wenlock faunal and floral dynamics – Vattenfallet section. Gotland. 1979. C 762.
- Jacks, G. Acidification of soil and water below the highest holocene shoreline on Södertörn, central Sweden. 1992. 145–148, Ca 81.
- & Rajagopalan, K. Effects of past change on hydrochemistry and hydraulics in two large aquifers in S and SE Asia. 1996. Rapp. & medd. 87, 79–83.
- Jeppsson, L. & Laufeld, S. The late Silurian Öved-Ramsåsa Group in Skåne, south Sweden. 1986. Ca 58.
- Jerlov, N. & Kullenberg, B. Undersökning rörande spridning och avsättning av i vattnet suspenderat slam vid utstjälpning av mudder i Byfjorden våren 1953. 1954. C 537.
- Johansson, C.J. Några torfmossor i södra Småland och Halland. 1890. C 108.
- Johansson, G.; Se Welin, E. m.fl. 1977. C 731.
- Johansson, H.E. Om kopparmalmsförekomsterna vid Stora Strand. 1909. C 214.
- Om Tunabergs kopparmalmsfält. 1910. C 221.
  - Aa 136 Furuholmarna, Aa 139 Töreboda, Aa 142 Sövdeborg, Aa 143 Värmlandsnäs, Aa 145 Otterbäcken, Aa 148 Mässvik, Aa 162 Karlsborg, Aa 173 Göteborg.
- Johansson, H.G. Moraine ridges and till stratigraphy in Västerbotten, northern Sweden. 1972. C 673.
- & Ericsson, B. Grusutredningen -74. Översiktlig inventering av sand- och grusförekomster. – Försöksverksamhet. 1976. Rapp. & medd. 5.
  - Ae 13 Linköping SO, Ae 22 Hjo NO, Ae 24 Linköping NV, Ae 36 Linköping SV.
- Johansson, I.; Se Solyom, Z., Gorbatshev, R. & Johansson, I. 1979. C 756.
- Se Lindh, A., Solyom, Z. & Johansson, I. 1981. C 780.
  - Intruded and relict groundwater of marine origin. 1981. Rapp. & medd. 27.
- Johansson, P.; Se Andersson, M., Johansson, P. & Lax, K. 1997. Rapp. & medd. 94.
- Johansson, S. Undersökning öfver vattnets rörelse i sandjord. 1913. C 243.
- Die Festigkeit der Bodenarten bei verschiedenem Wassergehalt. 1914. C 256.
  - Agrogeologisk undersökning av Ultuna egendom. 1916. C 271.
  - Undersökning av några svenska formsandsorter. 1919. C 292.
  - Hydrogeologisk undersökning av ett lerområde vid Skara. 1926. C 332.
  - Nyare jordarts- och markreaktionsundersökningar. 1929. C 352.
  - Soil consolidation. Soil settling process. 1943. C 450.
  - Om jord och vatten på Lanna försöksgård. 1944. C 461.
  - Aa 136 Furuholmarna, Aa 182 Lidköping.
- Johansson, Å. The Dalslandian sulphide-bearing quartz vein of Dalsland and Värmskog, southwest Sweden. 1985. C 809.
- Johnson, W.H.; Se Hansel, A. & Johnson, W.H. 1992. Ca 81.
- Jonasson, S.A.; Se Gustafsson, O., Jonasson, S.A. och Andersson, C. 1988. Rapp. & medd. 52.
- Juve, G. Ore mineralogy and ore types of the Stekenjokk deposit, central Scandinavian Caledonides, Sweden. 1974. C 706.
- Järnefors, B. Skredet vid Intagan år 1648. 1957. C 539.
- & Hörner, N. G. Jordartskarta över Uppsalatrakten. 1958. Ba 15.
  - Jordartskarta över Göta Älvdalen. 1959. Ba 20.
  - Se Caldenius, C. m.fl. 1960. Guidebook b.
  - Lervarvs-kronologien och isrecessionen i östra Mellansverige. 1963. C 594.
  - Ag 2 Örebro NO.
- Jönsson, J. Agronomiskt geologisk karta öfver egendomen Svalnäs. 1887. Bb 5.
- (Praktiskt geologiska undersökningar inom Jemtlands län III.) Agronomiskt geologiska studier i Jemtland. 1889. C 102.
  - Praktiskt geologisk karta öfver Farsta och Gustafsberg. 1890. Bb 6.
  - Agronomiskt geologisk karta öfver Torreby Bohuslän. 1892. Bb 7.
  - (Praktiskt geologiska undersökningar inom Hallands län I.) Jordarternas praktiska användbarhet. 1893. C 131.
  - Agronomiskt geologisk karta öfver egorna till Aas högre landbruksskola i Norge. 1895. Bb 8.
  - Aa 91 Malmö, Aa 102 Motala.
- Karahanoglu, N. Use of principal component analysis in hydro-geochemical characterization of an aquifer along the Mediterranean coast of Turkey. 1996. Rapp. & medd. 87, 103–110.
- Se Sadeg, S.A. & Karahanoglu, N. Simulation of seawater intrusion in Libya. 1996. Rapp. & medd. 87, 281–287.
- Karis, L.; Se Bassett, M.G., Cherns, L. & Karis, L. 1982. C 793.
- Se Shaikh, N.A. m.fl. 1989. Rapp. & medd. 54.
  - Se Shaikh, N.A. m.fl. 1989. Rapp. & medd. 55.
  - Se Shaikh, N.A. m.fl. 1990. Rapp. & medd. 56.
  - Berggrunden på kartbladen 19E Östersund SO. 1995. Rapp. & medd. 79, 46–49.
  - Berggrunden på kartbladen 19E Östersund NV. 1995. Rapp. & medd. 79, 50–52.
  - Kartbladen 19E Östersund NV. 1996. Rapp. & medd. 84, 43–45.
  - Se Stephens, M.B. & Karis, L. 1997. Rapp. & medd. 89, 81–88.

- & Strömberg, A.G.B. 1998. Beskrivning till berggrundskartan över Jämtlands län. Del 2: Fjälldelen. Ca 53:2.
- Se Lundqvist, L. & Karis, L. & Korja, A. 1998. Rapp. & medd. 97, 40-49.
- Af 102 Örebro NV, Af 104 Örebro SO, Af 129 Höganäs NO/Helsingborg NV, Af 162-165 Finspång, Af 182 Karlskoga SV, Af 183 Karlskoga SO, Af 186 Askersund NO, Af 195 Askersund SO; Ai 46-49 Rättvik NV, NO, SV, SO, Ai 50-51 Mora NO, SO; Ba 31 Västernorrlands län; Ca 53 Jämtlands län.
- Karlqvist, L. & Qvarfort, U. Modell för simulering av utbytesförlopp i ett sand-bentonitskikt. 1980. Rapp. & medd 17.
- & Qvarfort, U. Gruvhanteringens inverkan på Bersboområdet, Ätvidabergs kommun. 1980. Rapp. & medd. 18.
- Ah 3 Gotlands län, Ah 8 Hallands län.
- Karlsson, V. Aa 1 Westerås, Aa 5 Eskilstuna, Aa 10 Ängsö, Aa 11 Köping, Aa 18 Strengnäs, Aa 33 Svenljunga, Aa 38 Degeberg, Aa 39 Rådanefors, Aa 46 Riddarhyttan, Aa 49 Segersjö, Aa 62 Claestorp, Aa 68 Linderöd.
- Kathol, B. Berggrunden på kartbladen 24J Arvidsjaur SO. 1995. Rapp. & medd. 79, 115-118.
- & Triumf, C.-A. Kartbladen 24J Arvidsjaur. 1996. Rapp. & medd. 84, 111-117.
- & Persson, P.-O. U-Pb zircon dating of the Antak granite, northeastern Västerbotten County, northern Sweden. 1997. C 830, 6-13.
- & Triumf, C.-A. Kartbladen 24J Arvidsjaur. 1997. Rapp. & medd. 89, 71-80.
- Kartbladen 30J Rensjön (fjälldelen). 1997. Rapp. & medd. 89, 89-94.
- Se Antal, I. m.fl. 1997. Rapp. & medd. 89, 97-101.
- & Triumf, C.-A. Kartbladen 24J Arvidsjaur. 1998. Rapp. & medd. 97, 72-81.
- Se Antal, I. m.fl. 1998. Rapp. & medd. 97, 88-94.
- & Triumf, C.-A. Kartbladen 24J Arvidsjaur. 1999. Rapp. & medd. 98, 75-84.
- Se Antal, I. m.fl. 1999. Rapp. & medd. 98, 123-141.
- Kautsky, F. Phylogenetische Studien an fossilen Invertebraten. 1962. C 581.
- Kautsky, G. Der geologische Bau des Sulitelma-Salojaure-gebietes in den nordskandinavischen Kaledoniden. 1953. C 528.
- Ein Beitrag zur Stratigraphie und dem Bau des Skelleftefeldes, Nordschweden. 1957. C 543.
- Quensel, P., Åhman, E., Frietsch, R. & Geijer, P. Archean geology of Västerbotten and Norrbotten, northern Sweden. 1960. Guidebook k.
- Kellgren, A.G. Agronomiskt-botaniska studier i norra Dalarna. 1892. C 119.
- (Praktiskt geologiska undersökningar inom Gefleborgs län.) Biogena bildningar. 1895. C 152.
- (Praktiskt geologiska undersökningar inom Hallands län III.) De s.k. Ryorna i sydöstra Halland. 1895. C 157.
- Kero, L. Geofysiska undersökningar på kartbladen 22G Vilhelmina NO och SO, 22H Järvsö, 22I Lycksele, 22K Skellefteå och 22L Rönnskär. 1995. Rapp. & medd. 79, 72-77.
- Se Stølen, L.-K & Kero, L. 1996. Rapp. & medd. 84, 67-71.
- Se Björk, L. & Kero, L. 1996. Rapp. & medd. 84, 72-75.
- Se Stølen, L.-K & Kero, L. 1997. Rapp. & medd. 89, 34-41.
- Se Antal, I. m.fl. 1997. Rapp. & medd. 89, 97-101.
- Se Antal, I. m.fl. 1998. Rapp. & medd. 97, 88-94.
- Se Antal, I. m.fl. 1999. Rapp. & medd. 98, 123-141.
- Se Thelander, T., Kero, L. & Stølen, L.-K. 1999. Rapp. & medd. 98, 42-47.
- Ai 9-12 Vindeln NV, NO, SV, SO, Ai 23-26 Björna NV, NO, SV, SO, Ai 29-32 Fredrika NV, NO, SV, SO, Ai 37-40 Umeå NV, NO, SV, SO, Ai 52-55 Vännäs NV, NO, SV, SO/Husum NO, Ai 67-70 Skellefteå NV, NO, SV, SO, Ai 71-72 Junsele NV, NO, Ai 96-97 Rönnskär NV, SV/SO.
- Kinzelbach, W.; Se Oswald, S., Schwarz, C. & Kinzelbach, W. Benchmarking in numerical modelling of density driven flow. 1996. Rapp. & medd. 87, 32-40.
- Kjellin, B. Am 1 Gotska Sandön, Am 2 Fårö, Am 3 Kopparstenarna.
- Ba 48 Bottentypkarta. Havsbottensediment omkring Danmark och västra Sverige.
- Kjellström, G. Ordovician microplankton (Baltisphaerids) from the Grötlingbo Borehole No. 1 in Gotland, Sweden. 1971. C 655.
- Middle Ordovician microplankton from the Grötlingbo Borehole No. I in Gotland, Sweden. 1971. C 669.
- Maastrichtian microplankton from the Höllviken Borehole No. 1 in Scania, southern Sweden. 1973. C 688.
- Lower Viruan (Middle Ordovician) microplankton from the Ekön Borehole No. 1 in Östergötland, Sweden. 1976. C 724.
- Se Shaikh, N.A. m.fl. 1990. Rapp. & medd. 56.
- Af 107 Linköping NO.
- Klingberg, F. Ae 95-96 Kungsbacka NV och SV.
- Se Cato, I. & Klingberg, F. (eds.) 1997. Ca 86.
- Knutsson, G., Lindén, A. & Timje, H. Grustillgångarna i Östersundsområdet, Del 1. Inventering. 1976. Rapp. & medd. 6.
- & Fagerlind, T. Grundvattentillgångar i Sverige. 1977. Rapp. & medd. 9.
- Se Modig, S. m.fl. 1978. Rapp. & medd. 10.
- Lindén, A.G. & Rudmark, L. Grus- och moräntillgångar i Nybroregionen. Del 1. Översiktlig inventering. 1979. Rapp. & medd. 15.
- Ah 1 Kalmar län.
- Koark, H.J. Af 126 Lindesberg SV.
- Koczy, F.F. The thorium contents of the Cambrian alum shales of Sweden. 1949. C 509.
- Kolbe, R.W.; Se Fromm, E. 1960. C 574.
- Korja, A.; Se Lundqvist, L. & Korja, A. 1997. Rapp. & medd. 89, 27-34.
- Korja, A.; Se Lundqvist, L. & Karis, L. & Korja, A. 1998. Rapp. & medd. 97, 40-49.
- Korja, A.; Se Stephens, M.B., Bergman, T., Korja, A., Lundqvist, S., Lundström, I., Mannström, B., Ripa, M. & Wahlgren, C.-H. 1998. Rapp. & medd. 97, 83-87.
- Kornfält, K.-A. X-ray and optical observations on the K-feldspars from the Ragunda area, central Sweden. 1969. C 636.
- Petrology of the Ragunda Rapakivi Massif, central Sweden. 1976. C 725.
- Malmer, industriella mineral och bergarter i Kronobergs län. 1990. Rapp. & medd. 61.
- Se Bruun, Å. m.fl. 1991. Rapp. & medd. 65.
- U-Pb zircon ages of three granite samples from Blekinge County, south-eastern Sweden. 1993. C 823, 17-23.
- Berggrunden på kartbladet 3G Kristianopol NV. 1995. Rapp. & medd. 79, 10-11.
- Andersson, M., Daniel, E. & Persson, M. Kadmium i marken i sydöstra Skåne. 1996. Rapp. & medd. 82.
- U-Pb zircon ages of sic granite samples from Blekinge County, southeastern Sweden. 1996. C 828, 15-31.
- Se Erlström, M. & Kornfält, K.-A. 1996. Rapp. & medd. 84, 14-16.
- Se Gorbatshev, R. m.fl. 1997. Ca 53:1.
- & Vaasjoki, M. U-Pb zircon datings of Småland and Karlshamn granites from southernmost Sweden. 1999. C 831, 32-41.
- Se Erlström, M. & Kornfält, K.-A. 1999. Rapp. & medd. 98, 9-12.
- Ae 14 Norrköping NV; Af 108 Norrköping NV, Af 121 Kristianstad SO, Af 135 Karlshamn NV, Af 154 Karlshamn NO, Af 167-168 Karlshamn SV och SO, Af 179 Karlskrona NV/SV; Ba 31 Västernorrlands län, Ba 43 Skånes berggrund, Ba 44 Karlskrona, Ba 46 Kalmar; Ca 53 Jämtlands län.
- Kozarsky, S. Lithostratigraphy of Upper Plenivistulian deposits in the Great Poland Lowland within the area of the last glaciation. 1992. Ca 81, 157-162.
- Kresten, P. The granites of the Västervik area, south-eastern Sweden. 1986. C 814.
- Se Lundqvist, T. m.fl. 1986. Ca 67.
- Alnöområdet. I Beskrivning till berggrundskartan över Västernorrlands län. 1990. Ba 31, 238-276.
- Rex, D.C. & Guise, P.G. <sup>40</sup>Ar-<sup>39</sup>Ar ages of ultramafic lamprophyres from the Kalix area, northern Sweden. 1997. C 830, 14-19.
- Ai 13 Vansbro NO, Ai 14 Vansbro SO, Ai 15-18 Falun NV, NO, SV, SO, Ai 46-49 Rättvik NV, NO, SV, SO, Ai 50 Mora NO, Ai 51 Mora SO; Ba 31 Västernorrlands län.
- Kübler, L.; Se Ripa, M. & Kübler, L. 1995. Rapp. & medd. 79, 33-37.

- Bergman, S. & Kübler, L. 1995. Rapp. & medd. 79, 126–132.
- Se Bergman, S. & Kübler, L. 1996. Rapp. & medd. 84, 130–139.
- Se Ripa, M. & Kübler, L. 1996. Rapp. & medd. 84, 139–151.
- Se Bergman, S. & Kübler, L. 1997. Rapp. & medd. 89, 102–113.
- & Ripa, M. Kartbladet 11G Västerås SO. 1998. Rapp. & medd. 97, 20–23.
- Se Bergman, S. & Kübler, L. 1998. Rapp. & medd. 97, 95–103.
- Se Ripa, M. & Kübler, L. 1999. Rapp. & medd. 98, 21–27.
- Se Bergman, S. & Kübler, L. 1999. Rapp. & medd. 98, 142–144.
- Kuc, T.; Se Ralska-Jasiewiczowa, M., van Geel, B., Goslar, T. & Kuc, T. 1992. Ca 81.
- Kugelberg, O.F. Aa 3 Skultuna. Aa 7 Enköping, Aa 12 Hellefors.
- Kulhánek, O. & Wahlström, R. Macroseismic observations in Sweden 1977–1979. 1981. C 776.
- & Wahlström, R. Macroseismic observations in Sweden 1980–1983. 1985. C 808.
- & Wahlström, R. Macroseismic observations in Sweden 1984–1990. 1992. C 825.
- & Wahlström, R. Macroseismic observations in Sweden 1991–1995. 1996. C 829.
- Kullenberg, B.; Se Jerlov, N. & Kullenberg, B. 1954. C 537.
- Kulling, O. Fjällkedjerandens bergbyggnad inom Västerbotten. 1942. C 445.
- Om fynd av mammut vid Pilgrimstad i Jämtland. Med en inledning av P. Geijer. 1945. C 473.
- Spår av Varangerstiden i Norrbotten. 1951. C 503.
- Se Gavelin, S. & Kulling, O. 1955. Ca 37.
- & Geijer, P. The Caledonian mountain chain in the Torne-träsk–Ofoten area, northern Scandinavia. The Kiruna iron ore field, Swedish Lapland. 1960. Guidebook g.
- Översikt över norra Norrbottensfjällens kaledonberggrund. 1964. Ba 19.
- Översikt över södra Norrbottensfjällens kaledonberggrund. 1980. Ba 26.
- Aa 189 Falun.
- Kumpulainen, R.; Se Gee, D.G., Kumpulainen, R. & Thelander, T. 1978. C 742.
- Se Gee, D.G. & Kumpulainen, R. 1980. C 774.
- Se Shaikh, N.A. *m.fl.* 1989. Rapp. & medd. 54.
- Se Lundqvist, T. *m.fl.* 1990. Ba 31.
- Se Antal, I. *m.fl.* 1999. Rapp. & medd. 98, 123–141.
- Ba 31 Västernorrlands län, Ba 35 Scandinavian Caledonides. Tectonostratigraphic map, Ba 36 De skandinaviska kaledoniderna. Tektonostratigrafisk karta, Ba 37 Scandinavian Caledonides. Gravity anomaly map, Ba 38 Scandinavian Caledonides. Magnetic anomaly map.
- Kähr, A.-M.; Se Lundegårdh, P.H. 1980. C 777.
- Se Welin, E., Gorbatshev, R. & Kähr, A.-M. 1982. C 797.
- Königsson, L.-K. Scarp morphology and Quaternary deposits in the Kalmarsund area, SE Sweden. 1992. Ca 81, 149–156.
- Laaksoharju, M. & Skårman, C. Multivariate mixing calculations used to trace modern Baltic Sea water intrusion at Äspö, Sweden. 1996. Rapp. & medd. 87, 101–102.
- Lagerblad, B. & Gorbatshev, R. Sekundära förändringar i Bergslagens vulkaniter och deras betydelse för malmbildningen. 1983. Rapp. & medd. 34, 158–175.
- Lagmansson, M.; Se Wikström, A., Aaro, S. & Lagmansson, M. 1980. C 773.
- Landergren, S.; Se Westergård, A. H.. 1944. C 459.
- Se Westergård, A. H. 1944. C 463.
- On the geochemistry of Swedish iron ores and associated rocks. A study on iron ore formation. 1948. C 496.
- Larkin, S. Ba 49 Free-air gravity anomaly map of Fennoscandia.
- Larsen, E. & Mangerud, J. Subglacially formed clastic dikes. 1992. Ca 81, 163–170.
- Larson, S. Å. & Magnusson, K.-Å. The magnetic and chemical character of Fe-Ti oxides in the Ulvö dolerite, central Sweden. 1976. C 723.
- Af 159 Ulricehamn SV, Af 178 Ulricehamn SO; Ba 41 Borås.
- Larsson, H.E.; Se Svedenbäck, G., Larsson, H.E. & Burman, J.O. Analys av berggrundsgeokemiska prover. 1983. Rapp. & medd. 34, 22–36.
- Larsson, J.O. Diamanter – en blivande bristvara? 1997. Rapp. & medd. 88.
- Larsson, K. The Lower Viruan in the autochthonous Ordovician sequence of Jämtland. 1973. C 683.
- Se Bergström, J. *m.fl.* 1982. Ca 54.
- Larsson, L.O. Statistical treatment of insitu measurements of magnetic susceptibility. 1977. C 727.
- Larsson, W. Die Svinesund–Kosterfjord-Überschiebung. 1938. C 411.
- Zur Kenntnis der alkalinen ultrabasischen Ganggesteine des Kalixgebiets, Nordschweden. 1943. C 456.
- Zur Kenntnis der spätglazialen Eisbewegungen westlich des Wenersees, Schweden. 1945. C 466.
- Se von Eckermann, H., *m.fl.* 1960. Guidebook 1.
- Swedish geological literature 1958–1963. 1968. C 630.
- Aa 187 Vårvik, Aa 197 Laholm, Aa 198 Halmstad, Aa 201 Levene.
- Laufeld, S. Reference localities for palaeontology and geology in the Silurian of Gotland. 1974. C 705.
- Se Eriksson, C.-O. & Laufeld, S. 1978. C 736.
- Sundquist, B. & Sjöström, H. Megapolygonal bedrock structures in the Silurian of Gotland. 1978. C 759.
- Se Jaanusson, V., Laufeld, S. & Skoglund, R. 1979. C 762.
- Proceedings of Project Ecostratigraphy Plenary Meeting, Gotland. 1981. Rapp. & medd. 25.
- Se Paris, F., Laufeld, S. & Chlupac, I. 1981. Ca 51.
- Se Jeppsson, L. & Laufeld, S. 1986. Ca 58.
- Lax, K.; Se Andersson, M. & Lax, K. 1996. Rapp. & medd. 85.
- Se Andersson, M., Johansson, P. & Lax, K. 1997. Rapp. & medd. 94.
- Lebbe, L., van Houtte, E., Vanlerberghe, F. & de Breuck, W. Quality evolution of fresh and salt groundwater pumped near a drainage canal in the Western Flemish coastal plain. 1996. Rapp. & medd. 87, 157–167.
- Lepiksaar, J.; Se Berglund, B.E., Håkansson, S. & Lepiksaar, J. 1992. Ca 81.
- Lidén, E. Ae 50 Karlskoga SV, Ae 87 Söderfors NO.
- Lidén, R. Kalkstensförekomster utefter inlandsbanan mellan Ströms vattendal och Pite älf. 1911. C 235.
- Geokronologiska studier öfver det finglaciala skedet i Ångermanland. 1913. Ca 9.
- Lidmar-Bergström, K. Pre-Quaternary geomorphological evolution in southern Fennoscandia. 1982. C 785.
- Af 127 Kristianstad NO.
- Liivrand, E. Problems of reconstructing Pleistocene stratigraphy in Estonia. 1992. Ca 81, 171–176.
- Lilja, A. Störning av berggrundens temperaturförhållanden vid hammarborrning. 1981. Rapp. & medd. 23.
- Liljedahl, L. Two silicified Silurian bivalves from Gotland. 1983. C 799.
- Silurian silicified bivalves from Gotland. 1984. C 804.
- Liljequist, R. Caledonian geology of the Laisvall area, southern Norrbotten, Swedish Lapland. 1973. C 691.
- Lilliesköld, M. Lithology and weathering at Tumbledown Cliffs, James Ross Island, West Antarctica. 1992. Ca 81, 177–184.
- Lind, G.; Se Saxov, S. & Lind, G. 1971. C 657.
- Lindberg, R.; Se Welin, E. *m.fl.* 1977. C 731.
- Lindbergh, J., Olofsson, B. & Gumbrich, T. Risk mapping of groundwater salinization using Geographic Information Systems. 1996. Rapp. & medd. 87, 188–197.
- Lindén, A. (se även Lindén, A.G.); Se Knutsson, G., Lindén, A. & Timje, H. 1976. Rapp. & medd. 6.
- Se Knutsson, G., Lindén, A. & Rudmark, L. 1979. Rapp. & medd. 15.
- Some ice-marginal deposits in the east-central part of the south Swedish Upland. 1984. C 805.
- Lindén, A.G. (se även Lindén, A.) Ak 5 20K Umeå/20L Holmön; Ae 118 Finspång NO.
- Lindewald, H. Salt grundvatten i Sverige. 1985. Rapp. & medd. 39.
- Lindh, A. (ed.) Contributions to the Proterozoic geology of southern Värmland, south-western Sweden. 1981. C 781.
- Gorbatshev, R. & Lundegårdh, P.H. Beskrivning till berggrundskartan över Värmlands län. Västra Värmlands berggrund. 1998. Ba 45:2.
- Solyom, Z. & Johansson, I. The question of chemical homogeneity among basic hypabyssals along the Scandinavian protogine zone. 1981. C 780.
- Ba 45 Värmlands län.

- Lindroos, H.* The stratigraphy of the Kaunisvaara iron ore district, northern Sweden. 1974. C 695.
- & *Henkel, H.* Regional geological and geophysical interpretation of Precambrian structures in northeastern Sweden. 1978. C 751.
  - Af 35-37 Huuki NV/NO, SV, SO, Af 38-39 Muonionalusta NV, SV/SO
- Lindroth, C.H.* Interglacial insect remains from Sweden. 1948. C 492.
- Lindroth, G.T.* Geologiska och petrografiska studier inom den järnmalmsförande formationen omkring Ramhäll. 1916. C 266.
- Lindström, A.* Agronomiskt-geologiska iakttagelser i Herjedalen och Jemtland. 1879. C 32.
- Praktiskt geologiska iakttagelser på Gotland 1876-1878. 1879. C 34.
  - Se *Holmström, L. & Lindström, A.* 1881. Bb 1, 2.
  - (Praktiskt geologiska undersökningar i Kalmar län I.) De lösa jordlagren. 1884. C 64.
  - (Praktiskt geologiska undersökningar inom norra delen af Elfsborgs län I.) Traktens topografi och de lösa jordlagren. 1885. C 72.
  - (Praktiskt geologiska undersökningar inom Vesternorrlands län I.) Jordslagen inom Vesternorrlands län. 1888. C 92.
  - Översigtskarta angivande de kvartära hafsafslagringarnas område. 1898. Ba 5.
  - Aa 61 Hessleholm, Aa 67 Herrevadskloster, Aa 76 Engelholm, Aa 77 & 78 Kullen och Höganäs, Aa 114 Örkel-ljunga; Ab 7 Borås, Ab 11 Venersborg, Ac 3 Uddevalla.
- Linnarsson, G.* Om några försteningar från Sveriges och Norges "primordialzon". 1873. C 10.
- Nerikes öfvergångsbildningar. 1875. C 21.
  - Om faunan i lagren med *Paradoxides ölandicus*. 1877. C 22.
  - Om de paleozoiska bildningarna vid Humlenäs. 1878. C 28.
  - De graptolitförande skiffrarne i Skåne. 1879. C 31.
  - Om faunan i kalken med *Conocoryphe exsulans*. 1879. C 35.
  - Om Gotlands graptoliter. 1879. C 37.
  - Om försteningarne i de svenska lagren med *Peltura* och *Sphaerophthalmus*. 1880. C 43.
  - Graptolitskiffrar med *Monograptus turriculatus* vid Klubb-udden nära Motala. 1881. C 46.
  - De undre *Paradoxides*lagren vid Andrarum. 1883. C 54.
  - Aa 55 Latorp, Aa 83 Vreta kloster.
- Linnell, T.* Om tertiära vedrester af Sequoiatyp i nordöstra Skånes kvartärformation. 1936. C 406.
- Linnman, G.*; Se *Caldenius, C. & Linnman, G.* 1949. C 502.
- Erratics on the beaches of Stora and Lilla Karlsö, western Baltic, Sweden. 1992. 185-186, Ca 81.
  - Aa 198 Halmstad.
- Ljung, S.* Adak-Lindsköld- och Brännmyrangruvorna inom Adakfältet. Petrografi och malmer. 1974. C 701.
- Samordning av geologi, geofysik och geokemi i det systematiskt upplagda prospekteringsarbetet. 1983. Rapp. & medd. 34, 225.
- Ljunggren, S.*; Se *Grip, E. m.fl.* 1960. Guidebook i.
- Looström, R.* Lönnfallet. 1939. C 428.
- Lundberg, B.* The Stora Sahavaara iron ore deposit, Kaunisvaara, northern Sweden. 1967. C 620.
- Af 35-37 Huuki NV/NO, SV, SO, Ai 38-39 Muonionalusta NV, SV/SO.
- Lundberg, H.* Practical experience in electrical prospecting. 1923. C 319.
- Se *Sundberg, K., Lundberg, H. & Eklund, J.* 1925. C 327.
- Lundblad, B.* De geologiska resultaten från borrhningarna vid Höllviken. Del 3. Microbotanical studies of cores from Höllviken, Scania. 1949. C 506.
- Del 4. On the presence of *Lepidopteris* in cores from "Höllviken II". 1949. C 507.
  - On the stratigraphical value of the megaspores of *Lycostrobus scottii*. 1956. C 547.
- Lundbohm, H.* (Praktiskt geologiska undersökningar i Kalmar län III.) För stenindustrin användbara bergarter. 1884. C 64.
- (Praktiskt geologiska undersökningar inom norra delen af Elfsborgs län II.) Berggrunden. 1885. C 72.
  - Om den äldre baltiska isströmmen i södra Sverige. 1888. C 95.
  - Om granitindustrin i utlandet, särskilt Storbritannien. 1889. C 103.
  - Engelska byggnadsmaterial och byggnadssätt. 1889. C 105.
  - Om bearbetning af sandsten, kalksten och takskeer i Storbritannien m.fl. st. 1889. C 106.
  - Apatitförekomster i Gellivare malmberg. 1890. C 111.
  - Skotska byggnadssätt för naturlig sten. 1891. C 118.
  - Apatitförekomster i Norrbottens malmberg. 1892. C 127.
  - Om stenindustrin i Förenta Staterna. 1893. C 129.
  - Om berggrunden i Vesternorrlands kusttrakter. 1893. C 132.
  - (Praktiskt geologiska undersökningar inom Jemtlands län IV.) Om ortocerkalkens användbarhet till byggnadsmaterial. 1894. C 140.
  - Kiirunavaara och Luossavaara järnmalmsfält. 1898. C 175.
  - (Praktiskt geologiska undersökningar inom Vesternorrlands län II.) Berggrunden. 1899. C 177.
  - Stenindustrin i Blekinge län. 1900. Ca 1.
  - Ab 12 Halmstad.
- Lundegren, A.* Die Stratigraphischen Ergebnisse der Tiefbohrung bei Kullemölla. 1935. C 386.
- Lundegårdh, P.H.* Den ultrabasiska gabbroen i Roslagen. 1947. C 484.
- Aspects to the geochemistry of chromium, cobalt, nickel and zinc. 1949. C 513.
  - Petrology of the Mölndal - Styrösö - Vallda region in the vicinity of Gothenburg. 1953. C 531.
  - Vätögraniten. 1954. C 534.
  - Petrology of the Uppsala region, eastern Sweden. 1957. C 544.
  - The titaniferous ore-bearing gabbro of Helsingland, central Sweden. 1957. C 549.
  - Göteborgstraktens berggrund. 1958. C 553.
  - The mioegeosynclinal rocks of eastern central Sweden. 1960. C 570.
  - Se *Gavelin, S. & Lundegårdh, P.H.* 1960. Guidebook j.
  - The petrology of the Parteboda tunnel east of Ånge, central Sweden. With one profile by E. Åhman. 1962. C 582.
  - Projektering av rum och tunnlar i berg. 1963. C 590.
  - Berggrunden i Gävleborgs län. 1967. Ba 22.
  - The Gräsmark Formation in western central Sweden. 1977. C 732.
  - The Vånga granite in southernmost Sweden 1978. C 749.
  - The gneissic granites and allied rocks in central and north-western Värmland, western Sweden. 1980. C 777.
  - Se *Morthorst, J.R., Zeck, H.P. & Lundegårdh, P.H.* 1983. Ba 30.
  - Beskrivning till berggrundskartan över Värmlands län. Östra och mellersta Värmlands berggrund. Fyndigheter av nyttosten och malm i Värmlands län. 1995. Ba 45:1.
  - Se *Gorbatschev, R., Kornfält, K.-A. & Lundegårdh, P.H.* 1997. Ca 53:1.
  - Se *Lindh, A., Gorbatschev, R. & Lundegårdh, P.H.* 1998. Ba 45:2.
  - Aa 191 Untra, Aa 192 Onsala, Aa 195 Särö, Aa 196 Västerås, Aa 199 Uppsala, Aa 200 Eskilstuna; Ae 8 Örebro SO; Af 101 Örebro SV, Af 102 Örebro NV, Af 104 Örebro SO, Af 111 Eskilstuna NV, Af 122 Västerås SV, Af 139 Lindesberg SO, Af 147 Filipstad NV, Af 157 Filipstad SV; Ba 22 Gävleborgs län, Ba 34 Oskarshamn, Ba 45 Värmlands län; Ca 53 Jämtlands län.
- Lundén, B.* Jordartskartering med flygbildsteknik. En metodundersökning i olika bildmaterial. 1977. C 738.
- Lundgren, B.* Molluskfaunan i Sveriges äldre mesozoiska bildningar. 1881. C 47.
- Spondylusarterna i Sveriges kritsystem. 1885. C 69.
  - *Lundqvist, G.*; Se *Anrick, C. J. & Lundqvist, G.* 1919. C 286.
  - Limnisk diatoméockra. 1924. C 320.
  - & *Thomasson, H.* Sjön Lekvattnet i Värmland. 1924. C 323.
  - Utvecklingshistoriska insjöstudier i Sydsvrige. 1925. C 330.
  - Örtträsket och dess tappningskatastrofer. 1927. C 340.
  - Studier i Ölands myrmarker. 1928. C 353.
  - Blockundersökningar. Historik och metodik. 1935. C 390.
  - Sjöarnas transparens, färg och areal. 1936. C 397.
  - Sjösediment från mellersta Norrland. 1936. C 405.
  - Sjösediment från Rogenområdet. 1937. C 408.
  - Klotentjärnarnas sediment. 1938. C 414.
  - Sjösediment från Bergslagen. 1938. C 420.
  - Sjösediment från området Abisko-Kebnekaise. 1939. C 423.
  - Bergslagens minerogena jordarter. 1940. C 433.

- Sjösediment från Gotland. 1940. C 434.
- Sjösediment och deras bildningsmiljö. 1942. C 446.
- Norrlands jordarter. 1943. C 457.
- Dubbla moränen i Boliden. 1946. C 471.
- Blekingemoränens blockhalt. 1946. C 478.
- Se *Ödman, O.H.* 1947. C 487.
- Blockens orientering i olika jordarter. 1948. C 497.
- Beskrivning till jordartskarta över Kopparbergs län. 1951. Ca 21.
- C14-analyser i svensk kvartärgeologi. 1957. C 557.
- Kvartärgeologisk forskning i Sverige under ett sekel. 1958. C 561.
- Karta över Sveriges jordarter. 1958. Ba 17.
- C14-daterade tallstubbar från fjällen. 1959. C 565.
- The interglacial ooze at Pors i Lappland. 1960. C 575.
- Karta över landisens avsmältning och högsta kustlinjen i Sverige. 1961. Ba 18.
- Geological radiocarbon datings from the Stockholm station. 1962. C 589.
- Beskrivning till jordartskarta över Gävleborgs län. 1963. Ca 42.
- Interglaciala avlagringar i Sverige. 1964. C 600.
- C14-dateringar från Gotland. 1965. C 602.
- Aa 121 Skövde, Aa 154 Strålsnäs, Aa 155 Åtvidaberg, Aa 160 Klintehamn, Aa 168 Malingsbo, Aa 169 Slite, Aa 170 Katt-hammarsvik, Aa 171 Kappelshamn, Aa 172 Lugnäs, Aa 175 Nya Kopparberget, Aa 177 Grängesberg, Aa 180 Färö, Aa 181 Smedjebacken, Aa 183 Visby och Lummelunda, Aa 184 Hedemora, Aa 188 Avesta, Aa 194 Säter, Aa 196 Västerås, Aa 199 Uppsala, Aa 200 Eskilstuna.
- Lundqvist, I. & Skiöld, T.* U-Pb zircon dating of volcanic rocks of the Åmål Group, western Sweden. 1993. 24–31, C 823.
- Berggrunden på kartbladet 5B Varberg NO. 1995. Rapp. & medd. 79, 11–14.
- Kartbladet 5B Varberg NO. 1996. Rapp. & medd. 84, 16–19.
- Kartbladet 7A Marstrand SO/7B Göteborg SV och Göteborgs kommun. 1998. Rapp. & medd. 97, 14–17.
- & *Wik, N.-G.* 1998. Malmer, industriella mineral och bergarter i Hallands län. Rapp. & medd. 96.
- Kartbladet 7A Marstrand SO/7B Göteborg SV och Göteborgs kommun. 1999. Rapp. & medd. 98, 17–21.
- Af 160 Vänersborg SO, Af 187 Kungsbacka SO; Ba 41 Borås.
- Lundqvist, J.* Bergarterna i dalamoränernas block- och grusmaterial. 1952. C 525.
- Övre Klarälvsdalens kvartärgeologi. 1957. C 550.
- Geokronologiska undersökningar i Värmland. 1957. C 551.
- C14-dateringar av rekurrensytor i Värmland. 1957. C 544.
- Studies of the Quaternary history and deposits of Värmland, Sweden. Experiences made while preparing a survey map. 1958. C 559.
- Beskrivning till jordartskarta över Värmlands län. 1958. Ca 38.
- Issjöar och isavsmältning i östra Jämtland. 1959. C 573.
- Aspects of Quaternary geology in middle Sweden. 1960. Guidebook a.
- Patterned ground and related frost phenomena in Sweden. 1962. C 583.
- Submoräna sediment i Jämtlands län. 1967. C 618.
- Problems of the so-called Rogen moraine. 1969. C 648.
- Beskrivning till jordartskarta över Jämtlands län. 1969. Ca 45.
- The interglacial deposit at the Leveäniemi mine, Svappavaara, Swedish Lapland. 1971. C 658.
- Isavsmältningens förlopp i Jämtlands län. 1973. C 681.
- New information about Early and Middle Weichselian interstadials in northern Sweden. 1978. C 752.
- Morphogenetic classification of glaciofluvial deposits. 1979. C 767.
- Västernorrlands län. 1987. Ca 55.
- Weichselian stratigraphy and glaciations in the Tåsjö-Hoting area, central Sweden. 1992. C 826.
- Lundqvist, L.* 18F Bräcke NV, NO och 19F Häggenås SV, SO. 1996. Rapp. & medd. 84, 62–67.
- & *Korja, A.* Kartbladen 18F Bräcke NV, NO och 19F Häggenås SV, SO. 1997. Rapp. & medd. 89, 27–34.
- & *Karis, L. & Korja, A.* Kartbladen 18F Bräcke NV, NO och 19F Häggenås SV, SO. 1998. Rapp. & medd. 97, 40–49.
- & *Antal, I.* Ragundaprojektet. 1998. Rapp. & medd. 97, 49–55.
- & *Antal, I.* Ragundaprojektet. 1999. Rapp. & medd. 98, 91–104.
- Lundqvist, S.;* Se *Stephens, M.B., Bergman, T., Korja, A., Lundqvist, S., Lundström, I., Mannström, B., Ripa, M. & Wahlgren, C.-H.* 1998. Rapp. & medd. 97, 83–87.
- Se *Stephens, M.B. m.fl.* 1999. Rapp. & medd. 98, 105–122.
- Lundqvist, T.* Det svekofenniska supra-krustalstråket mellan Ljusterö och Rödlöga i Stockholms norra skärgård. 1962. C 585.
- Petrological map of the Los-Hamra region. 1968. Ba 23.
- Potash feldspar megacrysts of granite at Skagsudde, central Sweden. 1973. C 687.
- & *Samuelsson, L.* The differentiation of a dolerite at Nordingrå, central Sweden. 1973. C 692.
- The Precambrian of Sweden. 1979. C 768.
- Färg och teckenschema för SGU:s berggrundskartering. 1984. Rapp. & medd. 38.
- *Willdén, M., Kresten, P. & Sundblad, K.* The Enåsen Au deposit and the Alnö alkaline complex. 1986. Ca 67.
- *m.fl.* Beskrivning till berggrundskartan över Västernorrlands län. 1990. Ba 31.
- (*ed.*) Radiometric dating results. 1993. C 823.
- Se *Persson, P.-O. & Lundqvist, T.* 1993. C 823.
- (*ed.*) Radiometric dating results 2. 1996. C 828.
- *Vaasjoki, M. & Skiöld, T.* Preliminary note on the occurrence of Archaean rocks in the Vallen-Alhamn area, northern Sweden. 1996. 32–33, C 828.
- (*ed.*) Radiometric dating results 3. 1997. C 830.
- Se *Ahl, M. m.fl.* 1997. Ca 87.
- Ai 19–22 15E Älvho; Ba 31 Västernorrlands län.
- Lundström, A.;* Se *Engqvist, P. m.fl.* 1985 Rapp. & medd. 44.
- Lundström, I.;* Se *Gavelin, S., Lundström, I. & Norström, S.* 1976. C 719.
- & *Papunen, H.* Mineral deposits of southwestern Finland and the Bergslagen province, Sweden. 1986. Ca 61.
- Se *Antal, I. & Lundström, I.* Berggrunden på kartbladen 23K Boliden. 1995. Rapp. & medd. 79, 102–114.
- & *Antal, I.* Kartbladen 23K Boliden. 1996. Rapp. & medd. 84, 98–104.
- *Vaasjoki, M., Bergström, U., Antal, I. & Strandman, F.* Radiometric age determinations of plutonic rocks in the Boliden area: the Hobergsliden granite and the Stavaträsk diorite. 1997. C 830, 20–30.
- & *Antal, I.* 1997. Kartbladen 23K Boliden. Rapp. & medd. 89, 56–62.
- Se *Antal, I. m.fl.* 1997. Rapp. & medd. 89, 97–101.
- & *Antal, I.* 1998. Kartbladen 23K Boliden. Rapp. & medd. 97, s. 65.
- Se *Stephens, M.B. m.fl.* 1998. Rapp. & medd. 97, 83–87.
- Se *Antal, I. m.fl.* 1998. Rapp. & medd. 97, 88–94.
- Se *Antal, I. m.fl.* 1999. Rapp. & medd. 98, 123–141.
- Se *Stephens, M.B. m.fl.* 1999. Rapp. & medd. 98, 105–122.
- & *Persson, P.-O.* The Brännbergsliden gneiss – an exotic block of a plastically deformed Arvidsjaur metavolcanic rock? Field geologic and radiometric dating results. 1999. C 831, 42–51.
- *Persson, P.-O. & Bergström, U.* Indications of early deformational events from geologic and radiometric data from the Stavaträsk-Klintån area. Boliden map-sheet. 1999. C 831, 52–69.
- Ae 11 Nyköping SV, Ae 12 Nyköping SO; Af 108 Norrköping NV, Af 109 Nyköping SV, Af 114 Nyköping SO, Af 126 Lindesberg SV, Af 140 Lindesberg NV, Af 177 Filipstad SO, Af 185 Filipstad NO.
- Lundström, R.;* Se *Caldenius, C. & Lundström, R.* 1956. Ca 27.
- Lyons, G.;* Se *Rutter, N., Bachhuber, F.W. & Lyons, G.* 1992. Ca 81.
- Löfvendahl, R.* Secondary uranium minerals in Sweden. 1981. C 779.
- Madsen, V.* Foraminifererne i Lommelaret. 1895. C 149.
- Magnusson, E.* Lyby mosse. En vegetations- och utvecklingshistorisk undersökning. 1962. C 588.
- Pollenanalytiska undersökningar i Tåkern, Dagsmosse and the Neolithic settlement at Alvastra, Sweden. 1964. C 597.

- Ae 6 Örebro NV, Ae 7 Örebro NO, Ae 8 Örebro SO, Ae 18 Eskilstuna NV, Ae 26 Göteborg SO, Ae 30 Lindsberg SV, Ae 35 Västerås SV, Ae 49 Lindsberg SO, Ae 64 Västerås SO, Ae 79 Eskilstuna SV, Ae 89 Eskilstuna SO, Ae 103 Eskilstuna NO, Ae 117 Västerås NO, Ae 120 Västerås NV; Af 102 Örebro NV, Af 104 Örebro SO.
- Magnusson, K.-Å.; Se Larson, S.Å. & Magnusson, K.-Å. 1976. C 723.
- A petrophysical and palaeomagnetic study of the Nordingrå region in eastern Sweden. 1983. C 801.
- Magnusson, N.H. Persbergs malmtrakt: Berggrunden inom de centrala delarna av Filipstads bergslag. Persbergs malmtrakts malmfyndigheter. 1925. Beskr. över min. 2.
- Se Geijer, P. & Magnusson, N.H. 1926. C 338.
- Gillbergaskalens byggnad. 1929. C 360.
- Nordmarks malmtrakt. 1929. Ca 13.
- Långbans malmtrakt. 1930. Ca 23.
- Berggrunden inom Kantorps malmtrakt. 1936. C 401.
- Neue Untersuchungen innerhalb des Grängesbergfeldes. 1938. C 418.
- Herrängsfältet och dess malmer. 1940. C 431.
- Ljusnarsbergs malmtrakt. 1940. Ca 30.
- Se Geijer, P. & Magnusson, N.H. 1944. Ca 35.
- Karta över Sveriges berggrund. 1960. Ba 16.
- Iron and sulphide ores of central Sweden. 1960. Guide-book h.
- The origin of the iron ores in central Sweden and the history of their alterations. Part I and II. 1969. C 643.
- Aa 144 Nyed, Aa 150 Mjölby, Aa 154 Strålsnäs, Aa 165 Filipstad, Aa 167 Säme, Aa 174 Karlstad, Aa 175 Nya Kopparberget, Aa 177 Grängesberg, Aa 179 Forshaga.
- Malmquist, E.; Se Guy-Ohlson, D. och Malmquist, E. 1985. Rapp. & medd. 40.
- Malmqvist, L. Några försök med nya metoder. 1983. Rapp. & medd. 34, 220.
- Mangerud, J.; Se Larsen, E. & Mangerud, J. 1992. Ca 81.
- Mannström, B.; Se Stephens, M.B., Bergman, T., Korja, A., Lundqvist, S., Lundström, I., Mannström, B., Ripa, M. & Wahlgren, C.-H. 1998. Rapp. & medd. 97, 83-87.
- de Marino, A. The upper Lower Cambrian strata south of Simrishamn, Scania, Sweden. transgressive - regressive shift through a limestone sequence. 1980. C 771.
- Martinson, O., Vaasjoki, M. & Persson, P.-O. U-Pb zircon ages of Archean to Palaeoproterozoic granitoids in the Torneträsk-Råstojaure area, northern Sweden. 1999. 70-90, C 831.
- Mattsson, H. Se Rosén, B. m.fl. 1998. Rapp. & medd. nr 93.
- Mattsson, I. Geofysiska undersökningar på kartbladen 14G Ockelbo. 1995. Rapp. & medd. 79, s. 56.
- Mauzelius, R. On the determination of ferrous iron in rock analysis. 1907. C 206.
- van der Meer, J.J.M. The De Geer Archive in Stockholm exemplified by the documentation on a late nineteenth century surge in Spitsbergen. 1992. 187-194, Ca 81.
- Meglioli, A.; Se Rabassa, J. m.fl. 1992. Ca 81.
- Melin, E. & Odén, S. Kolorimetrische Untersuchungen über Humus und Humifizierung. 1917. C 278.
- Mellqvist, C.; Se Wikström, A., Mellqvist, C. & Persson, P.-O. 1996. C 828.
- Se Antal, I. m.fl. 1999. Rapp. & medd. 98, 123-141.
- Miller, U. Diatom floras in the Quaternary of the Göta River Valley (western Sweden). 1964. Ca 44.
- Fossil diatoms under the scanning electron microscope. 1969. C 642.
- Se Fredén, C. m.fl. 1981. Rapp. & medd. 26.
- Diatoméanalytisk undersökning. (Tuveskredet 30 november 1977.) 1981. Rapp. & medd. 26, 113-131.
- Pollenanalytisk undersökning. (Tuveskredet 30 november 1977.) 1981. Rapp. & medd. 26, 133-139.
- Se Cato, I. m.fl. 1981. Rapp. & medd. 26.
- Diatoms. 1982. C 794, 187-210.
- Se Modig, H., Miller, U. & Robertsson, A.-M. 1990. Rapp. & medd. 57.
- Se Lundqvist, J. & Miller, U. 1992. C 826.
- Se Robertsson, A.-M., Ringberg, B., Miller, U. & Brunberg, L. 1992. Ca 81.
- Se Ringberg, B. & Miller, U. 1992. Ca 81.
- Minell, H. Glaciological interpretations of boulder trains for the purpose of prospecting in till. 1978. C 743.
- The genesis of tills in different moraine types and the deglaciation in a part of central Lappland. 1979. C 754.
- Mjöberg, E. Über die Insektenreste der sog. "Härnögyttja". 1916. C 268.
- Moberg, J. C. Cephalopoderna i Sveriges kritsystem I. Sveriges kritsystem systematiskt framställt. 1884. C 63.
- II. Artbeskrifning. 1885. C 73.
- Kritsystem i fast klyft i Halland. 1887. C 87.
- Om lias i sydöstra Skåne. 1888. C 99.
- Om en afdelning inom Ölands Dictyonemaskiffer. Anteckningar om Ölands ortocerkalk. 1890. C 109.
- Om skiffern med *Clonograptus tenellus* L. Om en nyupptäckt fauna i block af kambrisk sandsten. Om några nya graptoliter från Skånes undre graptolitskiffer. Till frågan om pygidiets byggnad hos *Ctenopyge pecten* Salter sp. Om den af *Trinucleus coschinorrhinus* Ang. karakteriserade kalken. 1892. C 125.
- Se Holst, N.O. & Moberg, J.C. 1895. C 149.
- Silurisk Posidonomyaskiffer. 1895. C 156.
- Die Grünsteine des westlichen Blekinge. 1896. C 158.
- De kambrisk lagren vid Torneträsk. 1908. C 212.
- & Törnquist, S.L. *Retioloidea* från Skånes Colonusskiffer. 1909. C 213.
- Historical stratigraphical review of the Silurian of Sweden. 1911. C 229.
- Aa 110 Sandhammaren.
- Modig, H., Miller, U. & Robertsson, A.-M. Karbonat i jord. 1990. Rapp. & medd. 57.
- Modig, S., Knutsson, G., Nordberg, L. & Persson, G. Särtryck ur Ymer 1978 - Bebyggelsen och vattnet. 1978. Rapp. & medd. 10.
- Mohrén, E.; Se Caldenius, C. & Lundström, R. 1956. Ca 27.
- Se Caldenius, C. m.fl. 1960. Guidebook b.
- Aa 198 Halmstad, Aa 201 Levene; Ad 6 Kävlänge; Ae 16 Helsingborg SV.
- Mojski, J.E. Vistulian stratigraphy and TL dates in Poland. 1992. Ca 81, 195-200.
- Molin, K. A general earth magnetic investigation of Sweden 1928-34.
- Part 1. Declination. 1936. Ca 25.
- Part 2. Inclination. 1939. Ca 29.
- Part 3. Horizontal intensity. 1941. Ca 33.
- Part 4. Vertical intensity and horizontal disturbing force. 1942. Ca 34.
- Morthorst, J.R., Zeck, H.P. & Lundegårdh, P.H. The Proterozoic Hyperites in southern Värmland, western Sweden. 1983. Ba 30.
- Mosher, R.E.; Se Sanford, J.T. & Mosher, R.E. 1985. C 811.
- Se Sanford, J.T. & Mosher, R.E. 1994. C 827.
- von zur Mühlen, L. Sjön Unden i Västergötland. 1919. C 286.
- Mulder, F.G. Paleomagnetic research in some parts of central and southern Sweden. 1971. C 653.
- Müllern, C.-F. Artesiskt grundvatten och naturgas i Kvarntorp, Närke. 1974. C 707.
- Se Möller, Å., Engqvist, P. & Müllern, C.-F. 1976. C 721.
- Ag 1 Örebro SV, Ag 2 Örebro NO, Ag 3 Örebro NV, Ag 5 Örebro SO, Ag 7 Norrköping NV, Ag 8 Eskilstuna NO, Ag 9 Linköping NO, Ag 11 Eskilstuna NV, Ag 12 Norrköping NO; Ah 1 Kalmar län, Ah 2 Västmanland län, Ah 5 Uppsala län, Ah 7 Södermanlands län, Ah 13 Älvsborgs län, Ah 14 Östergötlands län; An 1 Haninge kommun, An 3 Strängnäs kommun, An 10 Norrköpings kommun.
- Munthe, H. Om ett fynd af piggar i litorinalera vid Skattmansö. 1900. C 184.
- Några iakttagelser öfver yoldiagränsen inom Norrbotten. 1900. C 186.
- (Kinnekulle III.) Kinnekulles jordarter. 1901. C 172.
- Om faunan i Västgötaslättnens yoldialera mellan Skara-Herrljunga och Venern. 1901. C 187.
- Om nya däggdjursfynd i Sveriges kvartär. 1902. C 190.
- Stratigrafiska studier öfver Gotlands silurlager. 1902. C 192.
- Om den submoräna Härnögyttjan och dess ålder. 1904. C 196.
- Om ett fynd af kvartär myskoxe vid Nol i Bohuslän. 1905. C 197.

- De geologiska huvuddragen af Västgötabergen. 1906. C 198.
- Den skånska issjöfrågans innebörd. 1907. C 207.
- Ett fynd af *Ancylus*förande aflagringar i Närke. 1909. C 215.
- Om ett fynd af kolja i glacialera vid Bellefors. 1910. C 226.
- Studier öfver Gotlands senkvartära historia. 1910. Ca 4.
- Exempel på ovanligt skarpt glacialräfflad kalkstenshäll. 1913. C 242.
- Några glaciofluviala erosionsformer på Gotland. 1913. C 249.
- Drag ur Gotlands odlingshistoria. 1913. Ca 11.
- Om några fågelfynd från senglaciala lager i Sverige. 1914. C 263.
- Strandgrottor och närstående geologiska fenomen i Sverige. Naturskyddsutredning. 1920. C 302.
- Sveriges raukar jämte exempel på pseudoraukar. Naturskyddsutredning. 1921. C 303.
- *Hede, J.E. & von Post, L.* Gotlands geologi. En översikt. 1925. C 331.
- Studier över *Ancylus*sjöns avlopp. 1927. C 346.
- Några till den fennoskandiska geologien och isavsmältningen knutna frågor. 1929. C 358.
- Nya bidrag till kännedomen om Härnögyttjan. 1946. C 481.
- Aa 116 Skara, Aa 120 Falköping, Aa 121 Sköfde, Aa 123 Jönköping, Aa 125 Tidaholm, Aa 142 Sövdeborg, Aa 150 Mjölby, Aa 152 Burgsvik jämte Hoburgen och Ytterholmen, Aa 156 Ronehamn, Aa 160 Klintehamn, Aa 161 Gotska Sandön, Aa 164 Hemse, Aa 169 Slite, Aa 170 Katthammarsvik, Aa 171 Kappelshamn, Aa 180 Färö, Aa 193 Gränna; Ac 6 Kalmar, Ac 7 Ottenby, Ac 8 Mönsterås med Högby. *Murthy, T.N.N.; Se Berthelsen, A. & Murthy, T.N.N.* 1970. C 649.
- *Möller, H.* Från NO-is till lågbaltisk is. 1959. C 566.
- Ae 1 Stockholm NO, Ae 2 Stockholm NV, Ae 3 Stockholm SO, Ae 4 Stockholm SV, Ae 9 Uppsala SV, Ae 10 Uppsala SO, Ae 20 Enköping SO, Ae 28 Enköping SV, Ae 82 Strängnäs SV, Ae 113 Uppsala NV.
- *Möller, Å.; Se Pousette, J. & Möller, Å.* 1972. C 670.
- *Engqvist, P. & Müllern, C.-F.* Hydrogeologiska förhållanden inom Närkeslättnens sedimentära berggrund. 1976. C 721.
- Ag 1 Örebro SV, Ag 2 Örebro NO, Ag 3 Örebro NV, Ag 5 Örebro SO, Ag 10 Östergötlands sed. berggrund.
- *Mörner, N.A.* The late Quaternary history of the Kattegatt Sea and the Swedish West Coast. Deglaciation, displacement, chronology, isostasy and eustasy. 1969. C 640.
- & *Mörtsell, E.* Resenotiser från det fossilförande kambrisk-siluriska området af Vesterbottens lappmark. 1890. C 115.
- *Nathorst, A.G.* En cykadekotte från den rätiska formationen. 1875. C 19.
- Nya fyndorter för arktiska växtlemningar i Skåne. 1877. C 20.
- Om floran i Skånes kolförande bildningar. I. Floran vid Bjuf. Första häftet. 1878. C 27, 1-52.
- Floran vid Höganäs och Helsingborg. 1878. C 29.
- Om floran i Skånes kolförande bildningar. I. Floran vid Bjuf. Andra häftet. 1879. C 33, 53-82.
- Om *Spirangium*. 1879. C 36.
- Om de svenska urbergens sekulära förvittring. 1880. C 38.
- De äldre sandstens- och skifferbildningarna vid Vettern. 1880. C 39.
- De växtförande lagren i Skånes kolförande bildningar. 1880. C 44.
- Upplysningar till geologisk öfversigtskarta öfver Sverige. 1884. Ba 4.
- Några ord om slipsandstenen i Dalarne. 1885. C 71.
- Några ord om Visingsöserien. 1886. C 79.
- Om floran i Skånes kolförande bildningar. I. Floran vid Bjuf. Tredje häftet. 1986. C 85, 83-129.
- Ein besonders instruktives Exemplar unter den Medusen-abdrücken aus dem kambrischen Sandstein bei Lugnäs. 1910. C 228.
- Aa 57 Stafsjö, Aa 58 & 59 Sandhamn och Tärnskar, Aa 64 Gottenvik, Aa 65 & 66 Landsort och Källskären, Aa 73 Gustafsberg, Aa 85 Kristianstad, Aa 87 Trolleholm.
- *Naumann, E.* Om provtagning av bottengyttjor vid djuplodning. 1916. C 267.
- Om profilodning i gyttje- och dyavlagringar. 1917. C 279.
- Om järnets förekomstsätt i limniska avlagringar. 1919. C 289.
- Några synpunkter angående de limniska avlagringarnas terminologi. 1920. C 300.
- Om roströr och vissa därmed jämförliga bildningar. 1921. C 301.
- Södra och mellersta Sveriges sjö- och myrmalmer. 1922. C 297.
- *Nelson, H.* Om randdeltan och randåsar i mellersta och södra Sverige. 1910. C 220.
- *Nesje, A.; Se Andersson, B.G. & Nesje, A.* 1992. Ca 81.
- *Nilsson, C.-A.; Se Andersson, M. & Nilsson, C.-A.* 1992. Rapp. & medd. 73.
- *Se Ekelund, L., Nilsson, C.-A. & Ressar, H.* 1993. Rapp. & medd. 75.
- & *H. Ressar.* Biogeokemiska kartan. Tungmetaller i bäckvattn växter. 11-12, E-H, 12-13, G-J. 1995. Rapp. & medd. 78.
- *Se Bruun, Å., Nilsson, C.-A., Sundberg, A., Wik, N.-G. och Wikström, A.* 1995. Rapp. & medd. 80.
- *Se Andersson, M. & C.-A. Nilsson.* 1995. Rapp. & medd. 81.
- *Nilsson, G.* Berggrunden inom Blåsjöområdet i nordvästra Jämtlandsfjällen. 1964. C 595.
- Berggrunden på kartbladen 22K Skellefteå och 22L Rönnskär. 1995. Rapp. & medd. 79, 67-72.
- Ai 9-12 Vindeln NV, NO, SV, SO, Ai 37-40 Umeå NV, NO, SV, SO, Ai 67-70 Skellefteå NV, NO, SV, SO, Ai 96 Rönnskär NV, Ai 97 Rönnskär SV/SO.
- *Nilsson, K.* Isströmmar och isavsmältning i sydvästra Skånes backlandskap. 1959. C 567.
- Geological data from the Kristianstad plain. 1966. C 605.
- *Nilsson, M. & Wikman, H.* U-Pb zircon ages of two Småland dyke porphyries at Påskallavik and Alsterbro, southeastern Sweden. 31-40, C 830.
- *Nilsson, O.; Se Welin, E., Christiansson, K. & Nilsson, Ö.* 1971. C 666.
- *Nilsson, R.* A boring through Middle and Upper Ordovician strata at Koängen in western Scania, southern Sweden. 1977. C 733.
- A boring through the Ordovician-Silurian boundary in western Scania, south Sweden. 1979. C 766.
- *Se Welin, E. m.fl.* 1977. C 731.
- *Nisca, D.; Se Henkel, H. & Nisca, D.* 1978. C 740.
- Af 122 Västerås SV.
- *Nkomo, I.T.; Se Stuckless, J.S. m.fl.* 1982. C 798.
- *Nordberg, L. & Persson, G.* The national groundwater network of Sweden. 1974. Ca 48.
- *Se Gottschalk, L. & Nordberg, L.* 1977. C 728.
- *Se Modig, S. m.fl.* 1978. Rapp. & medd. 10
- Hydrogeologi vid SGU. 1979 R 14.
- *Nordenskjöld, O.* Om de porfyriska gångbergarterna i östra Småland. 1893. C 133.
- Über archaische Ergussgesteine aus Småland. 1894. C 135.
- Nya bidrag till kännedomen om de svenska hälleflintbergarterna. 1896. C 159.
- *Nordqvist, H.* Granitindustrien i Förenta Staterna. 1931. C 365.
- *Norin, E.; Se von Eckermann, H. m.fl.* 1960. Guidebook 1.
- *Norling, E.* On the genus *Ichtyolaria*, Wedekind. 1937. 1966. C 613.
- On Liassic nodosariid foraminifera and their wall structures. 1968. C 623.
- Jurassic stratigraphy and foraminifera of western Scania, southern Sweden. 1972. Ca 47.
- *Se Bergström, J. m.fl.* 1982. Ca 54.
- *Se Guy-Ohlson, D. & Norling, E.* 1988. Ca 72.
- *Se He Yan & Norling E.* 1991. Ca 76.
- *Ahlberg, A., Erlström, M. & Sivhed, U.* Guide to the Upper Triassic and Jurassic geology of Sweden. 1993. Ca 82.
- Af 129 Höganäs NO/Helsingborg NV.
- *Norrman, J.; Se Sundborg, A. & Norrman, J.* 1963. Ca 43.
- *Norström, S.; Se Gavelin, S., Lundström, I. & Norström, S.* 1976. C 719.
- *Nylund, B.* Regional gravity surveys in northern Sweden. 1978. C 746.

- Odén, S.; Se Melin, E. & Odén, S.. 1917. C 278.
- Oertli, H.-J., Brotzen, F. & Bartenstein, H. Mikropaleontologisch-feinstratigraphische Untersuchung der Jura-Kreide-Grenzschiefer in Südschweden. 1961. C 579.
- Offerberg, J.; Se Borell, R. & Offerberg, J. 1955. Ca 31.
- Rocks and stratigraphy of the Ledfat area. 1959. C 564.
  - Af 1-4 Kiruna NV, NO, SV, SO.
- Ohlsson, S.-Å.; Se Andersson, M. & Ohlsson, S.-Å. 1984. Rapp. & medd. 37.
- Se Ressar, H. och Ohlsson, S.-Å. 1985. Rapp. & medd. 42.
  - Se Ressar, H., Ohlsson, S.-Å. & Ekelund, L. 1986. Rapp. & medd. 48.
  - Se Ressar, H., Ohlsson, S.-Å. & Ekelund, L. 1987. Rapp. & medd. 49.
  - Se Ressar, H., Ekelund, L. & Ohlsson, S.-Å. 1988. Rapp. & medd. 51.
  - Se Ressar, H., Ekelund, L. & Ohlsson, S.-Å. 1990. Rapp. & medd. 60.
  - Se Ressar, H., Ekelund, L. & Ohlsson, S.-Å. 1990. Rapp. & medd. 63.
  - Se Ressar, H., Ekelund, L. & Ohlsson, S.-Å. 1991. Rapp. & medd. 68.
- Olausson, E., (ed.) The Pleistocene/Holocene boundary in southwestern Sweden. 1982. C 794.
- Olerud, S. & Ihlen, P.H. (eds.) Metallogeny associated with the Oslo paleorift. 1986. Ca 59.
- Olgun, O. Komponenten-Analyse und Conodonten-Stratigraphie der Orthoceratenkalksteine im Gebiet Falbygden, Västergötland, Mittelschweden. 1987. Ca 70.
- Olofsson, B. Salt groundwater in Sweden - Occurrence and origin. 1996. Rapp. & medd. 87, 91-100.
- Se Lindbergh, J., Olofsson, B. & Gumbrich, T. Risk mapping of groundwater salinization using Geographic Information Systems. 1996. Rapp. & medd. 87, 188-197.
  - Se Fabricius C. & Olofsson, B. Salinization of private wells from de-icing chemicals - A pilot project in central Sweden. 1996. Rapp. & medd. 87, 220-229.
- Olsson, I.U. & Possnert, G. The interpretation of 14C measurements on pre-Holocene samples. 1992. Ca 81, 201-208.
- Olsson, T.; Se Carlsson, A. & Olsson, T. 1977. C 734.
- Ground-water-level fluctuations as a measure of the effective porosity and ground-water recharge. 1980. Rapp. & medd. 21.
  - Se Carlsson, A. & Olsson, T. 1981. C 783.
- Olsthoorn, T.N. Variable density groundwater flow modelling with MODFLOW. 1996. Rapp. & medd. 87, 51-60.
- Orlov, A.; Se Serebryanny, L. & Orlov, A. 1992. Ca 81.
- Ortlam, D. The method of pollution-tracer to measure lowest groundwater velocities in the city of Bremen. 1996. Rapp. & medd. 87, 198-206.
- Ortlam, D. & Sauer, M. Geogene and anthropogene salinization-phenomenons in the groundwater of Bremen. 1996. Rapp. & medd. 87, 207-216.
- Osvald, H. Till gyttjornas genetik. 1922. C 309.
- Oswald, S., Schwarz, C. & Kinzelbach, W. Benchmarking in numerical modelling of density driven flow. 1996. Rapp. & medd. 87, 32-40.
- Oude Essink, G.H.P. & Boekelman, R.H. Problems with large-scale modelling of salt water intrusion in 3D. 1996. Rapp. & medd. 87, 16-31.
- Impact of sea level rise on Dutch groundwater regimes. 1996. Rapp. & medd. 87, 288-299.
- Padget, P. The geology and mineralization of the Radnejaure area, Norrbotten county Sweden. 1966. C 609.
- Af 5-8 Tarendö NV, NO, SV, SO, Af 21-24 Pajala NV, NO, SV, SO.
- Pajikkull, C. W. Aa 13 Lindholm, Aa 16 Sigtuna.
- Palm, H., Gee, D.G., Dyrelius, D. & Björklund, L. A reflection seismic image of Caledonian structure in central Sweden. 1991. Ca 75.
- Palmberg, T. (Praktiskt geologiska undersökningar inom Hallands län 1.) Torfmosseundersökningar. 1893. C 131.
- Palmgren, L. Aa 50 Årsta, Aa 51 Nynäs.
- Pamnert, M. Ai 106-109 Storlien NV, NO, SV, SO.
- Papunen, H.; Se Lundström, I. & Papunen, H. 1986. Ca 61.
- Parak, T. The origin of the Kiruna iron ores. 1975. C 709.
- Paris, F., Laufeld, S. & Chlupac, I. Chitinozoa of the Silurian-Devonian boundary stratotypes in Bohemia. 1981. Ca 51.
- Park, G. m.fl. Structure and geological history of the Stora Le - Marstrand rocks in western Orust, southwestern Sweden. 1979. C 763.
- m.fl. The structure and kinematic evolution of the Lysekil-Marstrand area Östfold- Marstrand belt, southwestern Sweden. 1987. C 816.
- Parwel, A.; Se Sundius, N., Parwel, A. & Rajandi, B. 1966. C 614.
- Patchett, P.J. Rb/Sr ages of Precambrian dolerites and syenites in southern and central Sweden. 1978. C 747.
- Pedersen, S.A. Schack.; Se Petersen, K. Strand, Rasmussen, L. Aabo & Pedersen, S.A. Schack. 1992. Ca 81.
- Persson, C. Tephrochronological investigation of peat deposits in Scandinavia and on the Faroe Islands. 1971. C 656.
- Larslundsmalmen, geologisk sammanställning av grundundersökningar. 1972. C 674.
  - Indications of a Litorina transgression in the Nyköping area. 1973. C 680.
  - Förekomst av kambrisk sandsten, alunskiffer och ordo-vicisk kalksten i isälvsmaterial sydost om Hjälmaren. 1973. C 693.
  - Datering av Ancylus- och Litorinatransgressionerna på södra Gotland. 1978. C 745.
  - Shore displacement during Ancylus time in the Rejmyra area, south central Sweden. 1979. C 755.
  - Se Snäll, S., Persson, C. & Wikström, A. 1979. C 761.
  - Se Robertsson, A.-M. & Persson, C. 1989. C 821.
  - & Wällberg, B. Drift strata in the Veman valley, central Sweden. 1989. C 822.
  - The latest ice recession and till deposits in northern Uppland, eastern central Sweden. 1992. Ca 81, 217-224.
  - Ae 11 Nyköping SV, Ae 12 Nyköping SO, Ae 21 Nyköping NO, Ae 29 Katrineholm SV, Ae 31-32 Nynäshamn NV/SV, NO/SO, Ae 41 Katrineholm NV, Ae 46 Katrineholm SO, Ae 47 Katrineholm NO, Ae 53 Östhammar SV, Ae 61 Östhammar NV, Ae 73 Östhammar NO, Ae 76-77 Österlövsta SO/Grundkallen SV, Österlövsta SV, Ae 90 Östhammar SO, Ae 98 Grisslehamn NV, Ae 105 Grisslehamn SV, Ae 122 Norrtälje NV, Ae 126 Norrtälje NO/Söderarm NV, Ae 129-130 Norrtälje SO och Söderarm SV (beskrivning).
- Persson, G. Postglacial transgressions in Bohuslän, southwestern Sweden. 1973. C 684.
- Se Nordberg, L. & Persson, G. 1974. Ca 48.
  - Se Modig, S. m.fl. 1978. Rapp. & medd. 10.
  - Se Aastrup, M. m.fl. 1982. Rapp. & medd. 28.
- Persson, H.; Se Fromm, E. 1960. C 574.
- Persson, L. Precambrian rocks and tectonic structures of an area in northeastern Småland, southern Sweden. 1974. C 703.
- & Röshoff, K. Precambrian volcanoclastic rocks in southern Sweden. 1975. C 716.
  - Petrology of the Järnvägsforsen tunnel, western Medelpad, central Sweden. 1976. C 722.
  - The Revsund-Sörvik granites in the western parts of the province of Ångermanland, central Sweden. 1978. C 741.
  - Se Shaikh, N.A. m.fl. 1990. Rapp. & medd. 50.
  - The U-Pb zircon age of the Sala "granite" of south-central Sweden. 1993. C 823, 32-35.
  - Berggrunden på kartbladen 10I Stockholm. 1995. Rapp. & medd. 79, 27-29.
  - Berggrunden på kartbladen 12G Avesta NO. 1995. Rapp. & medd. 79, 41-46.
  - Kartbladen 11H Enköping SV, SO och 11I Uppsala SV. 1996. Rapp. & medd. 84, s. 38.
  - Kartbladen 12G Avesta NO. 1996. Rapp. & medd. 84, s. 42.
  - & Antal, I. Kartbladen 10I Stockholm NO, NV. 1996. Rapp. & medd. 84, 29-32.
  - & Antal, I., Kartbladen 10I Stockholm. 1997. Rapp. & medd. 89, 11-13.
  - Kartbladen 11H Enköping SV, SO och 11I Uppsala SV. 1997. Rapp. & medd. 89, s. 13.
  - Kartbladen 10I Stockholm. 1998. Rapp. & medd. 97, 18-19.
  - Kartbladen 11H Enköping SV, SO och 11I Uppsala SV. 1998. Rapp. & medd. 97, s. 23.
  - & Persson, P.-O. U-Pb zircon age of the Vätö granite, south central Sweden. 1999. C 831, 91-99.

- Se Stephens, M.B. *m.fl.* 1999. *Rapp. & medd.* 98, 105–122.
- Af 132 Linköping SV, Af 134 Hjo SO, Af 150–151 Vetlanda NV och NO, Af 170–171 Vetlanda SV och SO, Af 189 Avesta SO, Af 197 Avesta NO; Ba 39 Jönköping, Ba 47 Uppsala.
- Persson, M.; Se Kornfält, K.-A., Andersson, M., Daniel, E. & Persson, M. 1996. *Rapp. & medd.* 82.
- Ae 116 Karlshamn SO.
- Persson, P.-O. & Lundqvist, T. U-Pb dating of a porphyritic metarhyolite of the Lower Dala "series", northern Dalarna, Central Sweden. 1993. C 823, 36–40.
- & Ripa, M. U-Pb zircon dating of a Järna-type granite in western Bergslagen, south-central Sweden. 1993. C 823, 41–45.
- Se Wikström, A., Mellqvist, C. & Persson, P.-O. 1996. C 828.
- Se Zachrisson, E., Greiling, R.O. & Persson, P.-O. 1996. C 828.
- & Lundqvist, T. Radiometric dating of the Palaeoproterozoic Pite conglomerate in northern Sweden. 1997. C 830, 41–49.
- & Wikman, U. U-Pb zircon ages of two volcanic rocks from the Växjö region, Småland, south central Sweden. 1997. C 830, 50–56.
- Se Kathol, B. & Persson, P.-O. 1997. C 830.
- Se Ripa, M. & Persson, P.-O. 1997. C 830.
- Se Wikström, A. & Persson, P.-O. 1997. C 830.
- Se Wikström, A. & Persson, P.-O. 1997. C 830.
- Se Delin, H. & Persson, P.-O. 1999. C 831.
- Se Lundström, I. & Persson, P.-O. 1999. C 831.
- Se Lundström, I., Persson, P.-O. & Bergström, U. 1999. C 831.
- Se Martinsson, O., Vaasjoki, M. & Persson, P.-O. 1999. C 831.
- Se Persson, L. & Persson, P.-O. 1999. C 831.
- Petersen, K. Strand, Rasmussen L. Aabo & Pedersen, S.A. Schack. Middle and Late Pleistocene glacial geology of western Jutland, as exemplified by the Ulfborg map sheet. 1992. Ca 81, 225–232.
- Petersson, W. Geologisk beskrifning öfver Nordmarks grufvor. 1896. C 162.
- Sjängeli kopparmalmsfält i Norrbottens län. 1897. C 171.
- Geologisk atlas öfver Norbergs bergslag. 1900. Bb 9.
- Beskr. öfver malmfyndigheter inom Jukkasjärvi malmtrakt. 1900. C 183.
- Petersson, A.L.T. Aa 43 Salsta.
- Pilava-Podgurski, N. Nya geologiska undersökningar vid Utö järnmalmsfält. 1956. C 541.
- Porter, S.C., Clapperton, C.M. & Sugden, D.E. Chronology and dynamics of deglaciation along and near the Strait of Magellan, southernmost South America. 1992. Ca 81, 233–239.
- Possnert, G.; Se Olsson, I.U. & Possnert, G. 1992. Ca 81.
- von Post, H. Ytterligare om nickelmalmfyndigheten vid Klefva. 1887. C 87.
- von Post, L. En profil genom högsta Litorinavallen på Gotland. 1903. C 195.
- Ceratopygeregionens utbildning inom Falbygden. 1906. C 203.
- Jordskredet vid Smedberg i Bohuslän. 1913. C 244.
- Über stratigraphische Zweigliederung schwedischer Hochmoore. 1913. C 248.
- Se Gavelin, A. & von Post, L. 1916. C 274.
- Se Munthe, H., Hede, J. E. & von Post, L. 1925. C 331.
- Översiktskarta över Södra Sveriges myrmarker. 1923–27. Ba 11.
- & Granlund, E. Södra Sveriges torvtillgångar 1. 1926. C 335.
- Einige Aufgaben der regionalen Moorforschung. 1926. C 337.
- Svea älvs geologiska tidsställning. 1928. C 347.
- Aa 156 Ronehamn, Aa 164 Hemse, Aa 167 Säffle; D 32 Göteborg, D 33 Borås, D 34 Ulricehamn, D 41 Uddevalla, D 42 Vänersborg, D 43 Skara, D 44 Hjo, D 45 Linköping, D 51 Fjällbacka, D 52 Upperud, D 53 Mariestad, D 54 Karlsborg, D 61 Strömstad.
- Pousette, J. Grundvattenundersökningar på Ölands stora alvar. 1972. C 675.
- & Möller, Å. Ölands hydrogeologi. 1972. C 670.
- Fortsatta grundvattenundersökningar på Öland. 1974. C 702.
- Ag 7 Norrköping NV, Ag 9 Linköping NO, Ag 12 Norrköping NO; Ah 1 Kalmar län, Ah 4 Blekinge län, Ah 7 Södermanlands län, Ah 11 Jönköpings län, Ah 14 Östergötlands län; An 9 Laxå kommun.
- Pranzini, G. & Bencini, A. Groundwater salinization in southern Tuscany (Italy). 1996. *Rapp. & medd.* 87, 261–270.
- Pässe, T. A Late Pleistocene sequence at Holmagårde, southwestern Sweden. 1992. Ca 81, 241–248.
- Ae 56 Kungsbacka SO, Ae 86 Varberg SO/Ullared SV, Ae 102 Varberg NO, Ae 115 Ullared SO.
- Quensel, P. Beskrivning till karta över berggrunden inom Västerbottens fjällområde. 1960. Ba 21.
- Vaggerydssyeniten. 1960. C 576.
- Se Grip, E. *m.fl.* 1960. Guidebook i.
- Se Kautsky, G. *m.fl.* 1960. Guidebook k.
- Se von Eckerman, H. *m.fl.* 1960. Guidebook 1.
- Qvarfort, U.; Se Karlqvist, L. & Qvarfort, U. 1980. *Rapp. & medd.* 17.
- Se Karlqvist, L. & Qvarfort, U. 1980. *Rapp. & medd.* 18.
- Se Robertsson, A.-M., Erlström, M., Damell, D., Qvarfort, U. & Fredriksson, D. 1996. *Rapp. & medd.* 83.
- Rabassa, J., Bujalesky, G.G., Meglioli, A., Coronato, A., Gordillo, S., Roig, C. & Salemme, M. The Quaternary of Tierra del Fuego, Argentina: the status of our knowledge. 1992. Ca 81, 249–256.
- Rajagopalan, K.; Se Jacks, G. & Rajagopalan, K. Effects of past change on hydrochemistry and hydraulics in two large aquifers in S and SE Asia. 1996. *Rapp. & medd.* 87, 79–83.
- Rajandi, B.; Se Sundius, N., Parwel, A. & Rajandi, B. 1966. C 614.
- Ralska-Jasiewiczowa, M., van Geel, B., Goslar, T. & Kuc, T. The record of the Late Glacial/Holocene transition in the varved sediments of lake Gosciadz, central Poland. 1992. Ca 81, 257–268.
- Rapp, A. Kärkevagge revisited. Field excursions on geomorphology and environmental history in the Abisko mountains, Sweden. 1992. Ca 81, 269–276.
- Rappol, M.; Se Haldorsen, S., Rappol, M., Sønstergaard, E. & Henningsmoen, K. 1992. Ca 81.
- Rasmussen, L. Aabo.; Se Petersen, E. Strand, Rasmussen, L. Aabo & Pedersen, S.A. Schack. 1992. Ca 81.
- Raukas, A. Ice marginal formations of the Palivere zone in the eastern Baltic. 1992. Ca 81, 277–284.
- Redaelli, L. A petrological investigation in Lake N. Dellen by means of frogman equipment. 1957. C 548.
- Regnéll, G. & Hede, J. E. The lower Paleozoic of Scania and the Silurian of Gotland. 1960. Guidebook d.
- Repecka, M. & Cato, I.: Bottom Sedimentary Map of the Central Baltic Sea. 1998. Ba 54.
- Ressar, H. & Ohlsson, S.-Å. Geokemisk kartering. Bäcktorv, Bilaga: Beskrivning av de fjorton spårelementens exogena geokemiska kretslopp av John Ek. 1985. *Rapp. & medd.* 42.
- Ohlsson, S.-Å. & Ekelund, L. Geokemiska kartan. Tungmetaller i bäcktorv. Översiktskartbladen Kalmar, Oskarshamn, Sundsvall och Wilhelmina. 1986. *Rapp. & medd.* 48.
- Ohlsson, S.-Å. & Ekelund, L. Geokemiska kartan. Tungmetaller i bäcktorv. Översiktskartbladen Malmö och Sundsvall. 1987. *Rapp. & medd.* 49.
- Ekelund, L. & Ohlsson, S.-Å. Biogeokemiska kartan. Tungmetaller i bäckvattenväxter. Översiktskartbladen Göteborg och Borås. 1988. *Rapp. & medd.* 51.
- Ekelund, L. & Ohlsson, S.-Å. Biogeokemiska kartan. Tungmetaller i bäckvattenväxter. Översiktskartbladet Hudiksvall. 1990. *Rapp. & medd.* 60.
- Ekelund, L. & Ohlsson, S.-Å. Biogeokemiska kartan. 8–10, A–D Uddevalla/Karlstad. 1990. *Rapp. & medd.* 63.
- Ekelund, L. & Ohlsson, S.-Å. Biogeokemiska kartan 5–7, I–K, 8–10, E–G. 1991. *Rapp. & medd.* 68.
- Se Ekelund, L., Nilsson, C.-A. & Ressar, H. 1993. *Rapp. & medd.* 75.
- Se Nilsson, C.-A. & Ressar, H. 1995. *Rapp. & medd.* 78.

- Se *Holmberg, J. & Ressar, H.* 1997. Rapp. & medd. 90.  
*Rex, D.C.*; Se *Kresten, P., Rex, D.C. & Guise, P.G.* 1997. C 830.
- Rickard, D.* The Skellefte field. 1986. Ca 62.
- Ringberg, B.* Glacialgeologi och isavsmältning i östra Blekinge. 1971. C 661.
- Se *Iregren, E., Ringberg, B. & Robertsson, A.-M.* 1991. C 824.
- Late Weichselian clay varve chronology and glaciolacustrine environment during deglaciation in southeastern Sweden. 1991. Ca 79.
- Se *Robertsson, A.-M., Ringberg, B., Miller, U., & Brunnberg, L.* 1992. Ca 81.
- & *Miller, U.* Lithology and stratigraphic position of Old Baltic tills in the southernmost part of Sweden. 1992. Ca 81, 285–292.
- Ae 23 Trelleborg NV/Malmö SV, Ae 27 Malmö NV, Ae 38 Malmö SO, Ae 51 Helsingborg SO, Ae 78 Kristianstad SV, Ae 85 Malmö NO, Ae 88 Kristianstad SO, Ae 106 Karlshamn SV, Ae 111 Kristianstad NV, Ae 121 Halmstad SV.
- Ripa, M.*; Se *Persson, P.-O. & Ripa, M.* 1993. C 823.
- & *Kübler, L.* Berggrunden på kartbladet 111 Uppsala NV. 1995. Rapp. & medd. 79, 33–37.
- & *Kübler, L.* Kartbladet 9E Askersund SV; Berggrundsgeologisk och geofysisk beskrivning över de ekonomiska kartbladen 3b, 4b, 4c, 4d och 4e. 1996. Rapp. & medd. 84, 139–151.
- & *Persson, P.-O.* The U-Pb zircon age of the Sala-Vänge granite at Sala, south central Sweden. 1997. C 830, 57–62.
- Se *Kübler, L. & Ripa, M.* 1998. Rapp. & medd. 97, 20–23.
- Se *Stephens, M.B. m.fl.* 1998. Rapp. & medd. 97, 83–87.
- & *Kübler, L.* Kartbladet 11G Västerås NO. 1999. Rapp. & medd. 98, 21–27.
- Se *Stephens, M.B. m.fl.* 1999. Rapp. & medd. 98, 105–122. – Af 190 Säfsnäs SO.
- Risberg, G.* An 5 Södertälje kommun, An 11 Linköpings kommun.
- Risberg, J.* Heavy metal deposition in the area of Lake Ådran, eastern Sweden. 1992. Ca 81, 293–298.
- Roberts, D.* Ba 35 Scandinavian Caledonides. Tectonostratigraphic map, Ba 36 De skandinaviska kaledoniderna. Tektonostratigrafisk karta.
- Robertsson, A.-M.* Late-Glacial and Pre-Boreal pollen and diatom diagrams from Skurup, southern Scania. 1973. C 679.
- Pollen. 1982. C 794, 224–242.
- & *Persson, C.* Biostratigraphical studies of three mires in northern Uppland, Sweden. 1989. C 821.
- Se *Modig, H., Miller, U. & Robertsson, A.-M.* 1990. Rapp. & medd. 57.
- Strandförskjutningen i Eskilstunatrakten för ca 9000 till 4000 år sedan. 1991. Rapp. & medd. 67.
- Se *Iregren, E., Ringberg, B. & Robertsson, A.-M.* 1991. C 824.
- *Ringberg, B., Miller, U. & Brunnberg, L. (eds.)* Quaternary Stratigraphy, Glacial Morphology and Environmental Changes. 1992. Ca 81.
- & *García Ambrosiani, K.* The Pleistocene in Sweden – a review of research, 1960–1990. 1992. Ca 81, 299–306.
- *Erlström, M., Damell, U., Qvarfort, U. & Fredriksson, D.* Bakgrundsdata för metaller – surhet och landskapsutveckling från sedimentundersökningar. Sammanställning av data från Örebro län. 1996. Rapp. & medd. 83.
- Rodhe, A.* Depositional environments and lithostratigraphy of the middle proterozoic Almesåkra group, southern Sweden. 1987. Ca 69.
- Rodhe, L., Sundh, M. & Wiberg, B.* Beskrivning till kvartärgeologiska kartorna 22K/22L Skellefteå/Rönnskär, 23K/23L Boliden/Byske. 1986. Ak 2 och 3.  
 Ak 3 Skellefteå/Rönnskär, Ak 13 Boden SV, Ak 19 Vindeln, Ak 21 Älvsbyn SO, Ak 22 Älvsbyn NO.
- Rogge, A.*; Se *Groetzner, J.-P., Rogge, A. & Scherler, P.-C.* Interaction of salt/fresh water flow and hydrochemical zoning in an aquifer in the Pymont area, SW Lower Saxony. 1996. Rapp. & medd. 87, 146–156.
- Roig, C.*; Se *Rabassa, J. m.fl.* 1992. Ca 81.
- Ronen, D.*; Se *Yechieli, Y., Ronen, D. & Vengosh, A.* <sup>14</sup>C study of groundwater at the fresh-saline water interface of the Mediterranean Coastal Plain aquifer in Israel. 1996. Rapp. & medd. 87, 84–90.
- Rosén, B. m.fl.* Radon i bostäder. Markradonhaltens betydelse för riskklassificering. 1997. Rapp. & medd. nr 93.
- Rosén, S.* Aa 150 Mjölby.
- Rothpletz, A.* Über die Kalkalgen, Spongiostromen und einige andere Fossilien aus dem Obersilur Gottlands. 1913. Ca 10.
- Rudmark, L.* The deglaciation at Kalmarsund, southeastern Sweden. 1975. C 713.
- Se *Knutsson, G., Lindén, A. & Rudmark, L.* 1979. Rapp. & medd. 15.
- Ae 43 Kalmar NO/Runsten NV, Ae 45 Borgholm SV, Ae 55 Borgholm NV/NO, Ae 62 Kalmar NV, Ae 70 Kalmar SO / Runsten SV, Ae 71 Kristianopel NO, Ae 84 Oskarshamn SO, Ae 94 Oskarshamn NO, Ae 108 Oskarshamn SV.
- Rutter, N., Bachhuber, F.W. & Lyons, G.* The use of seeds in aminostratigraphy of a Wisconsin paleolimnological record from central New Mexico, U.S.A. 1992. 307–312, Ca 81.
- Rönholm, B.*; Se *Asklund, A. M., Grundulis, V. & Rönholm, B.* 1966. C 616.
- Röshoff, K.*; Se *Persson, L. & Röshoff, K.* 1975. C 716.
- Structures of the Tännäs augen gneiss Nappe and its relation to under- and overlying units in the central Scandinavian Caledonides. 1978. C 739.
- Sadeg, S.A. & Karahanoglu, N.* Simulation of seawater intrusion in Libya. 1996. Rapp. & medd. 87, 281–287.
- Sahlström, K.E.* Ett drumlinområde i Närke. 1910. C 222.
- Jordskalv i Sverige 1907–1910. 1911. C 238.
- Några försök angående jordarternas permeabilitet. 1913. C 245.
- Jordskalv i Sverige 1911–1912. 1913. C 247.
- Glacial skulptur i Stockholms yttre skärgård. 1914. C 258.
- Förteckning över lodade sjöar i Sverige. 1916. C 273.
- Jordskalv i Sverige 1913–1918. 1919. C 293.
- Jordskalv i Sverige 1919–1925. 1926. C 341.
- Förteckning över lodade sjöar i Sverige 2. 1929. C 359.
- A seismological map of northern Europe. 1930. C 364.
- Jordskalv i Sverige 1926–1930. 1931. C 370.
- Jordskalv i Sverige 1931–1935. 1936. C 407.
- Jordskalv i Sverige 1936–1940. 1941. C 440.
- Sveriges lodade sjöar. 1945. Rapp. & medd. 2
- Jordartskarta över södra och mellersta Sverige. 1947–49. Ba 14.
- Jordskalv i Sverige 1941–1950. 1953. C 532.
- & *Båth, M.* Jordskalv i Sverige 1951–1957. 1958. C 562.
- Salemme, M.*; Se *Rabassa m.fl.* 1992. Ca 81.
- Salonen, V.-P. & Glückert, G.* Late-Weichselian glacial activity and sediments in southwestern Finland. 1992. 313–318, Ca 81.
- Samuelsson, K.E.* Elements in microphotography with ordinary light. 1969. C 641.
- Samuelsson, L.* The relationship between Permian dikes of dolerite and romb porphyry along the Swedish Skagerrak coast. 1971. C 663.
- Selective weathering of igneous rocks. 1973. C 690.
- Se *Lundqvist, T. & Samuelsson, L.* 1973. C 692.
- Palaeozoic fissure fillings and tectonism of the Göteborg area, southwestern Sweden. 1975. C 711.
- & *Ahlin, S.* Zirkon morphology in the polymetamorphic rocks of southwestern Sweden. 1978. C 737.
- Se *Fredén, C. m.fl.* 1981. Rapp. & medd. 26.
- Berggrunden vid Tuve. (Tuveskredet 30 november 1977.) 1981. Rapp. & medd. 26, 43–49.
- Se *Shaikh, N.A. m.fl.* 1986. Rapp. & medd. 45.
- Se *Kornfält, K.-A. m.fl.* 1990. Rapp. & medd. 61.
- Af 117 Göteborg SO, Af 124 Kungsbacka NO, Af 136 Göteborg NO, Af 146 Marstrand NO/Göteborg NV, Af 160 Vänersborg SO, Af 173 Lysekil SO/Vänersborg SV; Ba 41 Borås.
- Sandegren, R.* Block av paleocen från Maglehem i östra Skåne. 1914. C 255.
- En postglacial strandlinje vid östra sidan av Vänern. 1916. C 270.
- Hornborgasjön. 1916. Ca 14.
- Ragundatraktens postglaciala utvecklingshistoria. 1924. Ca 12.

- Nedre Klarälvsdalens postglaciala utvecklingshistoria 1939. C 422.
- Se *Alin, J. & Sandegren, R.* 1947. C 482.
- Se *Sundius, N. & Sandegren, R.* 1948. C 495.
- Aa 143 Värmlandsnäs Aa 145 Otterbäcken, Aa 148 Mässvik, Aa 151 Väse, Aa 153 Torönsborg, Aa 155 Åtvidaberg, Aa 157 Skrikerum, Aa 158 Valdemarsvik, Aa 166 Lurö, Aa 173 Göteborg, Aa 174 Karlstad, Aa 176 Storvik, Aa 178 Gävle, Aa 179 Forshaga, Aa 185 Horndal, Aa 186 Möklinta, Aa 187 Värvik, Aa 190 Söderfors, Aa 191 Untra, Aa 192 Onsala, Aa 193 Gränna, Aa 195 Särö.
- Sander, A.* Värderingsmodell för naturresurser. Tillämpning på ballasttillgångar. 1993. Rapp. & medd. 77
- Sandstad, J.S.* Proterozoic copper mineralizations in northernmost Norway. 1986. Ca 64.
- Sandström, S.; Se Engqvist, P. m.fl.* 1985 Rapp. & medd. 44.
- Sandwall, J.* Caledonian geology of the Jofjället area, Västerbotten county, Sweden. 1981. C 778.
- Sanford, J.T. & Mosher, R.E.* Insoluble residues and geochemistry of some Llandoveryan and Wenlockian rocks from Gotland. 1985. C 811.
- Insoluble residues and geochemistry of some Wenlockian and Ludlovian rocks from Gotland, Sweden. 1994. C 827.
- Santesson, B.; Se Santesson, H., Blomberg, A. & Santesson, B.* 1883. Bb 3.
- Nickelmalmfyndigheten vid Klefva. 1887. C 87.
- Beskrifning till karta öfver berggrunden inom norra delen af Örebro län. II. Geognostiska kartor och beskrifningar öfver de viktigare grufvefälten. 1889. Bb 4.
- Santesson, G.* Det senglaciala havets största utbredning i Norrbottens län. 1927. C 348.
- Santesson, H.* Kemiska bergartsanalyser sammanställda och bearbetade. I. Gneis, hälleflintgneis (eurit) och hälleflinta. 1877. C 17.
- *Blomberg, A. & Santesson, B.* Beskrifning till karta öfver berggrunden inom norra delen af Örebro län. 1. Allmän geologisk beskrifning. 1883 Bb 3.
- Sauer, M.; Se Ortlam, D. & Sauer, M.* Geogene and anthropogene salinization-phenomenons in the groundwater of Bremen. 1996. Rapp. & medd. 87, 207–216.
- Saxov, S. & Lind, G.* The establishment of a Gravity Base Net in Bohuslän with adjacent areas. 1971. C 657.
- Schelkes, K.; Se Vogel, P. & Schelkes, K.* Modelling of brine transport in an aquifer crossing the Gorleben salt dome: Influence of initial conditions and hydrogeological settings. Rapp. & medd. 87, 61–70.
- Schenk, V.* Geologie der Kaledoniden am Hotagen See, Zentral-Schweden. 1975. C 715.
- Scherler, P.-C.; Se Groeetner, J.-P., Rogge, A. & Scherler, P.-C.* Interaction of salt/fresh water flow and hydrochemical zoning in an aquifer in the Pyrmont area, SW Lower Saxony. 1996. Rapp. & medd. 87, 146–156.
- Schwarz, C.; Se Oswald, S., Schwarz, C. & Kinzelbach, W.* Benchmarking in numerical modelling of density driven flow. 1996. Rapp. & medd. 87, 32–40.
- Sciannamblo, D.; Se Tadolini, T., Spizzico, M. & Sciannamblo, D.* Groundwater flow circuits in the Salentine karstic aquifer (Apulia, Italy) as defined by the analysis of radon concentrations. 1996. Rapp. & medd. 87, 121–125.
- Selinus, O. (red.)* Berggrundsgeokemi som prospekteringsmetod i Sveriges urberg. Föredrag och inlägg från ett symposium i Uppsala den 17–18 mars 1983 anordnat av Sveriges geologiska undersökning och Svenska Gruvföreningen. 1983. Rapp. & medd. 34.
- Statistiska metoder och databehandling av berggrundsgeokemiska metoder. 1983. Rapp. & medd. 34, 51–65.
- SGU:s berggrundsgeokemiska undersökningar med exempel från Västerbotten och Bergslagen. 1983. Rapp. & medd. 34, 126–144.
- Berggrundsgeokemi enligt rysk modell. 1983. Rapp. & medd. 34, 238–242.
- (red.) 2nd International Symposium on Environmental Geochemistry. (Abstracts) 1991. Rapp. & medd. 69.
- (red.). Miljögeologi. Kartor för samhällsplanerare och miljövärdare. Exempel från Mittnordområdet. 1996. Rapp. & medd. 86.
- Sengpiel, K.-P.* Improved delineation of saline groundwater by airborne electromagnetics. 1996. Rapp. & medd. 87, 137–145.
- Serebryanny, L. & Orlov, A.* The moraine in the mountains of inner Eurasia. 1992. Ca 81, 319–326.
- Sernander, R.* Om de växtlämningsförändrande aflagringsarna på rullstensåsen vid Enköping. 1903. C 193.
- Shaikh, N.A.* Geology of the Lauttakoski soapstone deposit, northern Sweden. 1972. C 676.
- Förekomster av magnesit, dolomit och kalksten i Norrland. 1974. C 699.
- Se *Bergström, J. & Shaikh, N.A.* 1980. Rapp. & medd. 22.
- Se *Bergström, J. & Shaikh, N.A.* 1982. Rapp. & medd. 31.
- *Samuelsson, L., Sundberg, A. & Wik, N.-G.* Malmer, industriella mineral och bergarter i Älvsborgs län. 1986. Rapp. & medd. 45.
- *Persson, L., Sundberg, A. & Wik, N.-G.* Malmer, industriella mineral och bergarter i Jönköpings län. 1990. Rapp. & medd. 50.
- *Karis, L., Kumpulainen, R., Sundberg, A. & Wik, N.-G.* 1989. Rapp. & medd. 54.
- *Karis, L., Snäll, S., Sundberg, A. & Wik, N.-G.* Kalksten och dolomit i Sverige. Del 2. Mellersta Sverige. 1989. Rapp. & medd. 55.
- *Bruun, Å., Karis, L., Kjellström, G., Sivhed, U., Sundberg, A. & Wik, N.-G.* Kalksten och dolomit i Sverige. Södra delen. 1990. Rapp. & medd. 56.
- Sibrava, V.* Should the Pliocene-Pleistocene boundary be lowered? 1992. Ca 81, 327–332.
- Sidenbladh, E.* Aa 2 Arboga, Aa 9 Säfstaholm, Aa 24 Tärna, Aa 27 Rånäs, Aa 40 Wenersborg.
- Sieger, R.* Flottholmen i sjön Ralängen. 1894. C 138.
- Simon, S.* Stratigraphie, Petrographie und Entstehungsbedingungen von Grobklastika in der autochthonen, Ordovizischen Schichtenfolge Jämtlands. 1987. C 815.
- Simmons, K.R.; Se Stuckless, J.S. m.fl.* 1982. C 798.
- Sivhed, U.* A Lower Jurassic ostracode fauna in the Gantofta Brick Pit, Skåne, southern Sweden. 1977. C 730.
- Lower Jurassic Ostracodes and stratigraphy of western Skåne, southern Sweden. 1980. Ca 50.
- Upper Cretaceous Ostracodes from the Malen Limestone quarry and the river Stensån, southern Sweden. 1983. Rapp. & medd. 33.
- Litho- and biostratigraphy of the Upper Triassic – Middle Jurassic in Scania, southern Sweden. 1984. C 806.
- Se *Bergström, J. m.fl.* 1982. Ca 54.
- Se *Shaikh, N.A. m.fl.* 1990. Rapp. & medd. 56.
- Se *Erlström, M., Guy-Ohlson, D. & Sivhed, U.* 1991. Ca 78.
- Se *Norling, E., Ahlberg, A., Erlström, M. & Sivhed, U.* 1993. Ca 82.
- Se *Erlström, M. & Sivhed, U.* 1995. Rapp. & medd. 79, 5–9.
- *Erlström, M. & Wikman, H.* Kartbladen 1C Trelleborg NV, NO och 2C Malmö SV, SO. 1996. Rapp. & medd. 84, 8–13.
- *Erlström, M. & Wikman, H.* Kartbladen 2C Malmö SO och NO. 1997. Rapp. & medd. 89, 8–9.
- *Erlström, M. & Wikman, H.* Kartbladet 2C Malmö NO. 1998. Rapp. & medd. 97, 9–10.
- Af 129 Höganäs NO/Helsingborg NV, Af 148 Helsingborg NO, Af 149 Helsingborg SV, Af 155 Kristianstad SV, Af 180 Helsingborg SO, Af 181 Kristianstad NV, Af 191 Malmö NV, Af 193 Malmö SV, Af 194 Malmö SO, Af 196 Trelleborg NV, Af 198 Trelleborg NO; Ba 43 Skånes berggrund.
- Sjöblom, B.* Ai 19, 21–22 Älvho NV, SV, SO, Ai 20 Älvho NO.
- Sjögren, O.* Geografiska och glacialgeologiska studier vid Torne-träsk. 1909. C 219.
- Sjögren, P.; Se Stephens, M.B. m.fl.* 1999. Rapp. & medd. 98, 105–122.
- Sjöstrand, T.* Caledonian geology of the Kvarnbergsvattnet area, northern Jämtland, central Sweden. Stratigraphy, metamorphism, deformation. 1978. C 735.
- Ai 41 Frostviken NV, Ai 42 Frostviken NO, Ai 43 Frostviken SV/Portfjället SO, Ai 44 Frostviken SO, Ai 106–109 Storlien NV, NO, SV, SO; Ca 53 Jämtlands län.
- Sjöström, H.; Se Laufeld, S., Sundquist, B. & Sjöström, H.* 1978. C 759.
- Skiöld, T.; Se Lundqvist, I. & Skiöld, T.* 1993, C 823.
- Se *Lundqvist, T., Vaasjoki, M. & Skiöld, T.* 1996. C 828.

- Skoglund, R.; Se Jaanusson, V., Laufeld, S. & Skoglund, R. 1979. C 762.
- Ca 53 Jämtlands län.
  - Skårman, C.; Se Laaksoharju, M. & Skårman, C. Multivariate mixing calculations used to trace modern Baltic Sea water intrusion at Äspö, Sweden. 1996. Rapp. & medd. 87, 101–102.
  - Snäll, S. Mineralogy and maturity of the alum shales of south-central Jämtland, Sweden. 1988. C 818.
  - Persson, C. & Wikström, A. Mineralogisk undersökning av morän från ett område väster om Katrineholm. 1979. C 761.
  - Se Andersson, A. *m.fl.* 1985. Ca 56.
  - Se Shaikh, N.A. *m.fl.* 1989. Rapp. & medd. 55.
  - Solyom, Z., Gorbatshev, R. & Johansson, I. The Ottfjäll dolerites. Geochemistry of the dyke swarm in relation to the geodynamics of the Caledonide orogen of central Scandinavia. 1979. C 756.
  - Se Lindh, A., Solyom, Z. & Johansson, I. 1981. C 780.
  - Soons, J. Landforms and environmental change in a high energy environment. 1992. Ca 81, 333–338.
  - Spizzico, M.; Se Tadolini, T., Spizzico, M. & Sciannamblo, D. Groundwater flow circuits in the Salentine karstic aquifer (Apulia, Italy) as defined by the analysis of radon concentrations. 1996. Rapp. & medd. 87, 121–125.
  - Stakelbeek, A.; Se van Esch, J. & Stakelbeek, A. Density depended groundwater flow near deepwell infiltration systems, Modelling aspects. 1996. Rapp. & medd. 87, 41–50.
  - Standley, R.; Se Park, G. *m.fl.* 1979. C 763.
  - Stejskal, V.; Se Stephens, M.B. *m.fl.* 1999. Rapp. & medd. 98, 105–122.
  - Stephens, M.B. Stratigraphy and relationship between folding, metamorphism and thrusting in the Tärna-Björkvattnet area, northern Swedish Caledonides. 1977. C 726.
  - Field relationships, petrochemistry and petrogenesis of the Stekenjokk volcanites, central Swedish Caledonides. 1982. C 786.
  - Stratabound sulphide deposits in the central Scandinavian Caledonides. 1986. Ca 60.
  - (*convener*). Workshop. Ductile shear zones in the Swedish segment of the Baltic Shield. Abstracts and excursion guide. 1993. Rapp. & medd. 76.
  - Wahlgren, C.-H. & Annerz, K. U-Pb zircon dates in two younger suites of Palaeoproterozoic intrusions, Karlskoga area, south-central Sweden. 1993. C 823, 46–59.
  - Resultat från fältarbetet sommaren 1994 – berggrundskartan 24E–F Joesjö–Tärna. 1995. Rapp. & medd. 79, 121–126.
  - Kartbladen 20E Hotagen SV och NV, 24E–F Tärnaby och 25E–F Umfors. 1996. Rapp. & medd. 84, 119–125.
  - & Karis, L. Kartbladen 20E Hotagen SV och NV. 1997. Rapp. & medd. 89, 81–88.
  - *m.fl.* Syntes av berggrundsgeologisk och geofysisk information, Bergslagen och omgivande områden. 1998. Rapp. & medd. 97, 83–87.
  - *m.fl.* Syntes av berggrundsgeologisk och geofysisk information, Bergslagen och omgivande områden. 1999. Rapp. & medd. 98, 105–122.
  - Af 184 Karlskoga NO; Ba 35 Scandinavian Caledonides. Tectonostratigraphic map, Ba 36 De skandinaviska kaledoniderna. Tektonostratigrafisk karta, Ba 51 Karta över Sveriges berggrund, Ba 52 Geological map of Sweden.
  - Stolpe, M. Om Siljanstraktens sandstenar. 1884. C 62.
  - Om orsakerna till rullstensåsans uppkomst. 1890. C 108.
  - Aa 19 Ramnäs, Aa 28 Borås, Aa 31 Uppsala, Aa 32 Örbyhus, Aa 45 Hörningsholm, Aa 53 Björksund, Aa 54 Riseberga, Aa 70 Tjällmo, Aa 71 Norrköping, Aa 82 Finspång; Ab 14 Nydala.
  - Strandman, F.; Se Lundström, I. *m.fl.* 1997. C 830.
  - Sträng, T. Geofysiska undersökningar inom ramen för regional berggrundskartering. 1996. Rapp. & medd. 84, 46–47.
  - Se Antal, I. *m.fl.* 1997. Rapp. & medd. 89, 97–101.
  - Se Antal, I. *m.fl.* 1998. Rapp. & medd. 97, 88–94.
  - Se Antal, I. *m.fl.* 1999. Rapp. & medd. 98, 123–141.
  - Se Bergström, U. & Sträng, T. 1996. Rapp. & medd. 84, 85–92.
  - Se Bergström, U. & Sträng, T. 1997. Rapp. & medd. 89, 47–55.
  - Se Bergström, U. & Sträng, T. 1998. Rapp. & medd. 97, 60–64.
  - Se Bergström, U. & Sträng, T. 1999. Rapp. & medd. 98, 48–54.
  - Se Eliasson, T. & Sträng, T. 1996. Rapp. & medd. 84, 78–84.
  - Se Eliasson, T. & Sträng, T. 1997. Rapp. & medd. 89, 41–46.
  - Se Eliasson, T. & Sträng, T. 1998. Rapp. & medd. 97, 55–59.
  - Se Eliasson, T. & Sträng, T. 1999. Rapp. & medd. 98, 47–48.
  - Se Sukotjo, S. & Sträng, T. 1996. Rapp. & medd. 84, 51–53.
  - Se Sukotjo, S. & Sträng, T. 1998. Rapp. & medd. 97, 24–30.
  - Se Sukotjo, S. & Sträng, T. 1999. Rapp. & medd. 98, 28–32.
  - Se Wikström, A. & Sträng, T. 1999. Rapp. & medd. 98, 85–91.
  - Se Bergström, U., Billström, K. & Sträng, T. 1999. C 831.
  - Strömberg, A. The conglomerate-bearing Rensjönäset group in the Caledonides of western Jämtland, Sweden. 1975. C 714.
  - Se Karis, L. & Strömberg, A.G.B. 1998. Ca 53:2.
  - Af 128 Ludvika SO, Af 158 Ludvika SV, Af 174 Ludvika NO; Ca 53 Jämtlands län.
  - Strömberg, B. Late Weichselian deglaciation and clay varve chronology in east-central Sweden. 1989. Ca 73.
  - The final stage of the Baltic Ice Lake. 1992. Ca 81, 347–353.
  - Stuckless, J.S. *m.fl.* Age of uranium mineralization at Lilljuthatten in Sweden and constraints on ore genesis. 1982. C 798.
  - Stuyfzand, P.J. Salinization of drinking water in the Netherlands: anamnesis, diagnosis and remediation. 1996. Rapp. & medd. 87, 168–177.
  - Stålhös, G. Rackebymassivet; ett västsvenskt norit-gabbromassiv. 1958. C 558.
  - Bidrag till kännedomen om den radioaktiva strålningens fördelning inom den svenska berggrunden. 1959. Rapp. & medd. 4.
  - Nya synpunkter på Sörmlandsgnejsernas geologi. Med särskild hänsyn till Stockholmstrakten. 1962. C 587.
  - Stockholmstraktens berggrund. 1969. Ba 24.
  - Ae 1 Stockholm NO, Ae 2 Stockholm NV, Ae 3 Stockholm SO, Ae 4 Stockholm SV, Ae 9 Uppsala SV, Ae 10 Uppsala SO; Af 105–106 Uppsala SV, SO, Af 110 Enköping SO, Af 115 Nyköping NO, Af 118 Enköping SV, Af 125 Nynäshamn NV/SV, Af 138 Nynäshamn NO/SO, Af 142 Strängnäs SO, Af 144–145 Strängnäs NV och NO, Af 161, 166, 169, 172 Östhammar NV, NO, SV, SO; Ba 47 Uppsala.
  - Se Antal, I. *m.fl.* 1998. Rapp. & medd. 97, 88–94.
  - Se Antal, I. *m.fl.* 1999. Rapp. & medd. 98, 123–141.
  - Stølen, L.-K & Kero, L. Kartbladen 21K Robertsfors och 21L Ånäset. 1996. Rapp. & medd. 84, 67–71.
  - Kartbladen 29I Kebnekaise (fjälldelen). 1996. Rapp. & medd. 84, 126–129.
  - & Kero, L. Kartbladen 21K Robertsfors och 21L Ånäset. 1997. Rapp. & medd. 89, 34–41.
  - Kartbladen 29I Kebnekaise (fjälldelen). 1997. Rapp. & medd. 89, s. 89.
  - Kartbladen 31J Råstojaure (fjälldelen). 1997. Rapp. & medd. 89, 94–96.
  - Se Antal, I. *m.fl.* 1997. Rapp. & medd. 89, 97–101.
  - Se Thelander, T., Kero, L. & Stølen, L.-K. 1999. Rapp. & medd. 98, 42–47.
  - Sugden, D.E.; Se Porter, S.C., Clapperton, C.M. & Sugden, D.E. 1992. Ca 81.
  - Sukotjo, S. Berggrunden på kartbladen 14G Ockelbo. 1995. Rapp. & medd. 79, 53–55.
  - Kartbladen 13G Hofors. 1996. Rapp. & medd. 84, 47–51.
  - & Sträng, T. Kartbladen 14G Ockelbo. 1996. Rapp. & medd. 84, 51–53.
  - Kartbladen 13G Hofors. 1997. Rapp. & medd. 89, 18–20.
  - & Sträng, T. Kartbladen 13G Hofors. 1998. Rapp. & medd. 97, 24–30.
  - & Sträng, T. Kartbladen 13G Hofors. 1999. Rapp. & medd. 98, 28–32.
  - Ai 27–28 Söderhamn NV/NO, SV/SO, Ai 64–66 Hudiksvall NV, NO, SV/SO, Ai 71–72 Junsele NV, NO.
  - Sund, R.B. Nyare undersökningar inom nordöstra Upplands berggrund. 1957. C 552.
  - Sundberg, A.; Se Shaikh, N.A., *m.fl.* 1986. Rapp. & medd. 45.
  - Se Shaikh, N.A. *m.fl.* 1990. Rapp. & medd. 50.
  - Se Shaikh, N.A. *m.fl.* 1989. Rapp. & medd. 54.
  - Se Shaikh, N.A. *m.fl.* 1989. Rapp. & medd. 55.
  - Se Shaikh, N.A. *m.fl.* 1990. Rapp. & medd. 56.
  - Se Kornfält, K.-A. *m.fl.* 1990. Rapp. & medd. 61.
  - Se Bruun, Å. *m.fl.* 1991. Rapp. & medd. 65.

- *Se Frietsch, R., Sundberg, A. och Wik, N.-G.* 1991. Rapp. & medd. 66.
- *Se Bruun, Å., Nilsson, C.-A., Sundberg, A., Wik, N.-G. & Wikström, A.* 1995. Rapp. & medd. 80.
- Sundberg, K., Lundberg, H. & Eklund, J.* Electrical prospecting in Sweden. 1925. C 327.
- Sundblad, K.; Se Lundqvist, T. m.fl.* 1986. Ca 67.
- *Se Ahl, M. m.fl.* 1997. Ca 87.
- Sundborg, Å. & Norrman, J.* Göta älv. Hydrologi och morfologi. Med särskild hänsyn till erosionsprocesserna. 1963. Ca 43.
- Sundelin, U.* Fornsjöstudier inom Stångåns och Svartåns vattenområden. 1917. Ca 16.
- Sundh, M.* Ak 2 Boliden/Byske, Ak 7 Björna/Fredrika, Ak 32 Söderhamn NV.
- Sundin, N.O.; Se Wilson, M.R. & Sundin, N.O.* 1979. Rapp & medd 16.
- Sundius, N.* Åtvidbergstraktens geologi och malmfyndigheter. 1921. C 306.
- Om de glacialfluviala avlagringarna i Grythttetrakten. 1922. C 308.
- Grythttefältets geologi. 1923. C 312.
- On the differentiation of the alkalies in aplites and aplitic granites. 1926. C 336.
- *Se Assarsson, G. & Sundius, N.* 1929. C 357.
- Über den sogenannten Eisenanthophyllit der Eulysite. 1932. C 374.
- Untersuchungen über Tonerdezement. I. Die mineralogische Beschaffenheit der Schmelzzemente von Valleviken. 1933. C 379.
- On the origin of late magmatic solutions containing magnesia, iron and silica. 1935. C 392.
- Sydöstra delen av Stockholms skärgård. 1939. C 419.
- Oljeskiffrar och skifferoljeindustri. 1941. C 441.
- On the substitution relations in the amphibole group. 1944. C 460.
- The composition of eckermannite and its position in the amphibole group. 1946. C 475.
- The classification of the hornblendes and the solid solution relations in the amphibole group. 1946. C 480.
- Berggrundskarta över Stockholmstrakten. 1946. Ba 13.
- Femisk leptit och slirgnejs. Slirgnejsproblemet i belysning av förhållandena inom Stockholms skärgård och det sörmländska granat-gnejsområdet. 1947. C 488.
- *& Sandegren, R.* Interglacialfyndet vid Långsele. 1948. C 495.
- Kvarts, fältspat och glimmer samt förekomster därav i Sverige. 1952. C 520.
- *Parwel, A. & Rajandi, B.* The minerals of the silver mines of Hällefors. 1966. C 614.
- The supracrustal rocks in the archipelago southeast of Stockholm. 1967. C 627.
- Aa 155 Åtvidberg, Aa 157 Skrikerum, Aa 158 Valdemarsvik, Aa 182 Lidköping, Aa 183 Visby och Lummelunda.
- Sundquist, B.; Se Laufeld, S., Sundquist, B. & Sjöström, H.* 1978. C 759.
- Carbonate petrography of the Wenlockian Slite Beds at Haganäs, Gotland. 1982. C 796.
- Af 121 Kristianstad SO.
- Svantesson, S.-I.* Ae 44, Hjo SO, Ae 57 Arkösund SV/SO, Ae 59 Jönköping SV, Ae 81 Norrköping SV, Ae 91 Arkösund NV, Ae 97 Loftahammar NV, Ae 110 Enköping NO, Ae 112 Västervik NO, Ae 124 Västervik SO/Loftahammar SV (beskrivning).
- Svedenbäck, G., Larsson, H.E. & Burman, J.O.* Analys av berggrundsgeokemiska prover. 1983. Rapp. & medd. 34, 22-36.
- Svedlund, J.-O.* Ak 1 Robertsfors/Ånåset, Ak 8 Åsele/Junsele, Ak 9 Älvsbyn NV, Ak 13 Boden SV, Ak 14 Luleå SV, Ak 16 Boden NO. Ak 23 Boden SO.
- Svedmark, E.* Halle- och Hunnebergs trapp. 1878. C 25.
- De vid Djupadal i Skåne förekommande basaltbergarterna. 1883. C 60.
- Proterobas i södra och mellersta Sverige. 1885. C 76.
- Om granitens och gneisens förhållande till hvarandra. 1885. C 77.
- Gabbro på Rådmansö. 1885. C 78.
- Orografiska studier inom Roslagen. 1887. C 88.
- Om uralitporfyren och hälleflintan vid Vaksala. 1888. C 94.
- Pyroxen- och amfibolförande bergarter inom sydvestra Sverige. 1888. C 97.
- Meddelanden om jordstötter i Sverige. 1890. C 107.
- Meddelanden om jordstötter i Sverige II. 1892. C 122.
- (Praktiskt geologiska undersökningar inom Hallands län. II.) Berggrunden inom Hallands län. 1893. C 131.
- Meddelanden om jordstötter i Sverige III. 1894. C 137.
- Ytterligare om Flottholmen i sjön Ralången. 1894. C 138.
- Meddelanden om jordstötter i Sverige IV. 1894. C 142.
- Geologiska meddelanden från resor i Dalarne och Helsingland. 1895. C 147.
- Orsa Finmarks geologi. 1895. C 147.
- Meddelanden om jordstötter i Sverige V. 1897. C 167.
- Meddelanden om jordstötter i Sverige VI. 1902. C 191.
- Jordskalf i Sverige 1904-1906. 1908. C 211.
- Aa 88 Vaxholm, Aa 93 Furusund, Aa 94 Norrtelge, Aa 95 Rådmansö, Aa 119 Sommenås, Aa 133 Vimmerby, Aa 134 Svinhult Aa 149 Kisa; Ab 13 Varberg; Ac 2 Fjällbacka, Ac 5 Oskarshamn samrt Ölandsdelen af Böda.
- Svenonius, F.* Om "Sevegruppen" i nordligaste Jemtland och Ångermanland. 1881. C 45.
- Till frågan om förhållandet mellan "Wemdalskvartsiten" och siluriska formationen inom södra delen af Jemtlands län. 1882. C 49.
- Om olivinstens- och serpentinförekomster i Norrland. 1883. C 56.
- Studier vid svenska jöklar. 1884. C 61.
- Några profiler inom mellersta Skandinavien skifferområde. 1885. C 75.
- Om berggrunden i Norrbottens län (apatitförekomster). 1892. C 126.
- Forskningsresor i Kvikkjokks fjälltrakter. 1895. C 146.
- Nasafjälls zink- och silfvergrufvor. 1895. C 154.
- Eruptivens betydelse för fjällbildningarna. 1896. C 164.
- Geologisk öfversikt öfver Jukkasjärvi malmtrakt. 1900. C 183.
- Beskrifning öfver malmfyndigheter inom Jukkasjärvi malmtrakt 1900. C 183.
- (Die Gletscher Schwedens I.) Studien über den Kårso- und die Kebnegletscher. 1910. Ca 5.
- Norrbottens läns kalkstensförekomster. 1916. C 269.
- Aa 96 Grundkallegrundet, Aa 98 & 99 Forsmark och Björn, Aa 126 Ankarsum, Aa 137 Västervik, Aa 147 Gamleby, Aa 151 Väse.
- Svenson, S.-Å.* Näsliden, a volcanogenic massive sulphide deposit in the Skellefte district, northern Sweden. 1982. C 790.
- Svensson, H.* Fossil tundramark på Laholmslätten. 1964. C 598.
- "Ruckestenen", the rocking boulder at Boalt, northern Skåne, Sweden. 1992. 355-358, Ca 81.
- Svensson, N.B.* Lake Hummeln. A possible astrobleme in southern Sweden. The bottom topography. 1966. C 608.
- Svensson, U.* Geochemical investigation of the principal Precambrian rocks of Västerbotten county, Sweden. 1970. C 652.
- Geochemical investigation of minor elements of the principal Precambrian rocks of Västerbotten county, Sweden. 1979. C 764.
- Geokemi i Västerbottens urberg. 1983. Rapp. & medd. 34, 207-213.
- Söderholm, H.* Ah 2 Västmanlands län, Ah 5 Uppsala län, Ah 10 Kronobergs län; An 6 Söderhamns kommun.
- Söderlund, T.* Ae 67 Norrköping SO.
- Sønstergaard, E.; Se Haldorsen, S., Rappol, M., Sønstergaard, E. & Henningsmoen, K.* 1992. Ca 81.
- Sørensen, R.* The physical environmental of Late Weichselian deglaciation of the Oslofjord region, southeastern Sweden. 1992. Ca 81, 339-346.
- Tadolini, T., Spizzico, M. & Sciannamblo, D.* Groundwater flow circuits in the Salentine karstic aquifer (Apulia, Italy) as defined by the analysis of radon concentrations. 1996. Rapp. & medd. 87, 121-125.
- Tamm, O.* Experimental studies on chemical processes in the formation of glacial clay. 1925. C 333.

- Tegengren, F.R. *m.fl.* Järnmalm- och magnesitförekomsterna inom Kvikkjokks kapellag. 1911. C 230.
- Undersökningar angående malminmutningarna i närheten av den s.k. inlandsbanan mellan Orsa och Pite älfdal. 1911. C 234.
  - Järnmalmstillgångarna i mellersta och södra Sverige. 1912. Ca 8.
  - Sveriges ädlare malmer och bergverk. 1924. Ca 17.
  - Vassbo blymalmsfyndighet i Idre och dess geologiska inramning. 1962. C 586.
- Teiling, E. Upplysningar till en djupkarta över Stora Gla. 1916. C 272.
- Nysockensjön, Rottnen och Ränken. 1919. C 286.
- Thelander, T.; Se Gee, D.G., Kumpulainen R. & Thelander, T. 1978. C 742.
- The Torneträsk Formation of the Dividal Group, northern Swedish Caledonides. 1982. C 789.
  - Kartbladen 23G Dikanäs NO, SO (prekambrisk del). 1996. Rapp. & medd. 84, 76-78.
  - Kero, L. & Stølen, L.-K. Kartbladen 21K Robertsfors och 21L Änäset. 1999. Rapp. & medd. 98, 42-47.
  - Se Stephens, M.B. *m.fl.* 1999. Rapp. & medd. 98, 105-122.
- Thomasson, H.; Se Lundqvist, G. & Thomasson, H. 1924. C 323.
- Thon, A. Ba 35 Scandinavian Caledonides. Tectonostratigraphic map, Ba 36 De skandinaviska kaledoniderna. Tektonostratigrafisk karta.
- Thorslund, P. Bidrag till kännedomen om kambrium och ceratopygeregionen inom Storsjöområdet. 1933. C 378.
- Se Asklund, B. & Thorslund, P. 1935. C 382.
  - & Asklund, B. Stratigrafiska och tektoniska studier inom Förlingeområdet i Jämtland. 1935. C 388.
  - Siljansområdets brännkalkstenar och kalkindustri. 1936. C 398.
  - Kvarter, sandstenar och tektonik inom Sunneområdet. 1937. C 409.
  - & Westergård, A.H. Deep boring through the Cambro-Silurian at File haidar. 1938. C 415.
  - Kvartergeologiska iakttagelser inom östra Storsjöområdet. 1939. C 429.
  - On the *Chasmops* series of Jemtland. 1940. C 436.
  - Gränsen ordovicium-silur inom Storsjöområdet i Jämtland. 1943. C 455.
  - De siluriska lagren ovan Pentameruskalkstenen i Jämtland. 1948. C 494.
  - Notes on *Kootenia* sp. n. and associated *Paradoxides* species from the lower Middle Cambrian of Jemtland, Sweden. 1949. C 510.
  - & Jaanusson, V. The Cambrian, Ordovician and Silurian in Västergötland, Närke, Dalarna and Jämtland. Central Sweden. 1960. Guidebook e.
- Thunmark, S. Über die regionale Limnologie von Südschweden. 1937. C 410.
- Timje, H.; Se Knutsson, C., Lindén, A. & Timje, H. 1976. Rapp. & medd. 6.
- Torell, O. Undersökningar öfver istiden. I. Öfversigt af forskningarna om istiden i Norden och beskrifning öfver dess aflagringar. II. Om skandinaviska inlandsisens utbredning under istiden. 1873. C 18.
- Sur les traces les plus anciennes de l'existence de l'homme en Suède: 1876. C 30.
  - Underdånig berättelse om en på nådig befallning år 1875 företagen undersökning af malmsfyndigheter inom Gellivare och Jukkasjärvi socknar af Norrbottens län. 1877. C 23.
  - On the causes of the glacial phenomena in the north eastern portion of North America. 1878. C 26.
  - Om Sveriges viktigaste kristalliniska bergslag. 1882. C 48.
  - Undersökningar öfver istiden samt fortsatta iakttagelser öfver dess aflagringar. III. Temperaturförhållandena under istiden. 1887. C 91.
  - Om aflagringarna på ömse sidor om riksgränsen uti Skandinavien sydligare fjelltrakter. 1888. C 96.
  - Apatitförekomsterna i Norrbottens län. 1890. C 113.
- Toverud, Ö. Chemical and mineralogical aspects of some geochemical anomalies in glacial drift and peat in northern Sweden. 1977. C 729.
- Blickar framåt angående berggrundsgeokemi som prospekteringsmetod i Sveriges urberg. 1983. Rapp. & medd. 34, 226-228.
- Tralau, H. Botanical investigations in the fossil flora of Eriksdal in Fyledalen, Scania. 1966. C 611.
- II. The middle Jurassic microflora. 1968. C 633.
- Triumf, C.-A. & Eliasson, T. Kartbladen 24H Sorsele. 1999. Rapp. & medd. 98, 63-69.
- Se Antal, I. *m.fl.* 1997. Rapp. & medd. 89, 97-101.
  - Se Antal, I. *m.fl.* 1998. Rapp. & medd. 97, 88-94.
  - Se Antal, I. *m.fl.* 1999. Rapp. & medd. 98, 123-141.
  - Se Bergström, U. & Triumf, C.-A. 1996. Rapp. & medd. 84, 104-110.
  - Se Bergström, U. & Triumf, C.-A. 1997. Rapp. & medd. 89, 62-71.
  - Se Bergström, U. & Triumf, C.-A. 1998. Rapp. & medd. 97, 69-72.
  - Se Bergström, U. & Triumf, C.-A. 1999. Rapp. & medd. 98, 69-74.
  - Se Eliasson, T. & Triumf, C.-A. 1998. Rapp. & medd. 97, 65-68.
  - Se Kathol, B. & Triumf, C.-A. 1996. Rapp. & medd. 84, 111-117.
  - Se Kathol, B. & Triumf, C.-A. 1997. Rapp. & medd. 89, 71-80.
  - Se Kathol, B. & Triumf, C.-A. 1998. Rapp. & medd. 97, 72-81.
  - Se Kathol, B. & Triumf, C.-A. 1999. Rapp. & medd. 98, 75-84.
- Troëng, B.; Se Stuckless, J.S. *m.fl.* 1982. C 798.
- Trouw, R.A. Structural geology of the Marsfjällen area. Caledonides of Västerbotten, Sweden. 1973. C 689.
- Tulipano, L.; Se Fidelibus, M.D. & Tulipano, L. Regional flow of intruding sea water in the carbonate aquifers of Apulia. 1996. Rapp. & medd. 87, 230-240.
- Tullberg, S.A. De kambriska och siluriska aflagringarne vid Röstånga. 1880. C 41.
- Om *Agnostus*arterna i de kambriska aflagringarne vid Andrarum. 1880. C 42.
  - Skånes graptoliter. I. Allmän översigt öfver de siluriska bildningarna i Skåne. 1882. C 50.
  - Förelöpande redogörelse för geologiska resor på Öland. 1882. C 53.
  - Skånes graptoliter. II. Graptolitfaunorna i Cardiolaskiffren och *Cyrtograptus*-skiffren. 1883. C 55.
  - Aa 83 Vreta kloster, Aa 86 Övedskloster.
- Tullström, H. Kvartergeologiska studier inom Rönneåns dalgång i nordvästra Skåne. 1954. C 530.
- Hydrogeologiska förhållanden inom Slite köping på Gotland. 1955. C 538.
  - Se Caldenius, C. *m.fl.* 1960. Guidebook b.
  - Aa 198 Halmstad.
- Törnebohm, A.E. En geognostisk profil Östersund-Levanger. 1872. C 6.
- Über die Geognosie der schwedischen Hochgebirge. 1873. C 9.
  - Persbergets grufvefält. 1875. C 14.
  - Geologisk öfversigtskarta öfver Sveriges berggrund. 1901. Ba 6.
  - Katapleilit-syenit. 1906. C 199.
  - Aa 4 Södertelge, Aa 6 Stockholm, Aa 8 Fånö, Aa 17 Malmköping, Aa 21 Ulricehamn, Aa 34 Åmål. Aa 36 Vingershamn, Aa 37 Uppered; A<sub>1</sub>a 1 & 2 Landskrona, Lund, Kristianstad, Malmö, Ystad, Simrishamn.
- Törnquist, S.L. Några iakttagelser öfver Dalarnes graptolit-skiffrar. 1880. C 40.
- Bergbyggnaden inom Siljansområdet i Dalarna. 1883. C 57.
  - Siljansområdets trilobitfauna. 1884. C 66.
  - Omtvistade delar af lagföljden inom Dalarnes siluområde. 1886. C 80.
  - Se Moberg, J.C. & Törnquist, S.L. 1909. C 213.
- Vaasjoki, M.; Se Lundqvist, T., Vaasjoki, M. & Skiöld, T. 1996. C 828.
- Se Lundström, I. *m.fl.* 1997. C 830.
  - Se Kornfält, K.-A. & Vaasjoki, M. 1999. C 831.
  - Se Martinsson, O., Vaasjoki, M. & Persson, P.-O. 1999. C 831.
- Vanlerberghe, F.; Se Lebbe, L., van Houtte, E., Vanlerberghe, F. & de Breuck, W. Quality evolution of fresh and salt groundwater pumped near a drainage canal in the Western Flemish coastal plain. 1996. Rapp. & medd. 87, 157-167.

- Velichko, A.A.; Se Faustova, M.A. & Velichko, A.A. 1992. Ca 81.
- Vengosh, A.; Se Yechieli, Y., Ronen, D. & Vengosh, A. <sup>14</sup>C study of groundwater at the fresh-saline water interface of the Mediterranean Coastal Plain aquifer in Israel. 1996. Rapp. & medd. 87, 84-90.
- Vidal, G. Af 120 Hjo NO, Af 134 Hjo SO.
- Vogel, P. & Schelkes, K. Modelling of brine transport in an aquifer crossing the Gorleben salt dome: Influence of initial conditions and hydrogeological settings. Rapp. & medd. 87, 61-70.
- Vogt, J.H.L. (Praktiskt geologiska undersökningar inom Jemtlands län 11.) Om malmförekomster i Jemtland och Herjedalen. 1887. C 89.
- Vorren, T.O. Glaciations of the Barents Sea - an overview. 1992. Ca 81, 367-372.
- Wahlgren, C.-H.; Se Stephens, M.B. & Wahlgren, C.-H. 1993. Rapp. & medd. 76.
- Se Stephens, M.B., Wahlgren, C.-H. & Annertz, K. 1993. C 823.
- (red.). Regional berggrundsgeologisk undersökning. Sammanfattning av pågående undersökningar 1994. 1995. Rapp. & medd. 79.
- Berggrunden på kartbladet 9E Askersund NV/9D Mariestad NO. 1995. Rapp. & medd. 79, 20-27.
- (red.). Regional berggrundsgeologisk undersökning. Sammanfattning av pågående undersökningar 1995. 1996. Rapp. & medd. 84.
- Kartbladen 9E Askersund NV/9D Mariestad NO. 1996. Rapp. & medd. 84, 22-28.
- Appendix. Terminologi. 1996. Rapp. & medd. 84, 152-154.
- (red.). Regional berggrundsgeologisk undersökning. Sammanfattning av pågående undersökningar 1996. 1997. Rapp. & medd. 89.
- (red.). Regional berggrundsgeologisk undersökning. Sammanfattning av pågående undersökningar 1997. 1998. Rapp. & medd. 97.
- Se Stephens, M.B. *m.fl.* 1998. Rapp. & medd. 97, 83-87.
- (red.). Regional berggrundsgeologisk undersökning. Sammanfattning av pågående undersökningar 1998. 1999. Rapp. & medd. 98.
- Se Stephens, M.B. *m.fl.* 1999. Rapp. & medd. 98, 105-122.
- Af 176 Karlskoga NV, Af 182 Karlskoga SV; Ba 51 Karta över Sveriges berggrund, Ba 52 Geological map of Sweden.
- Wahlqvist, A.H. Aa 6 Stockholm, Aa 29 Leufsta, Aa 30 Eggegrund, Aa 39 Rådanefors.
- Wahlström, R.; Se Kulhánek, O. & Wahlström, R. 1981. C 776.
- Se Kulhánek, O. & Wahlström, R. 1985. C 808.
- Se Kulhánek, O. & Wahlström, R. 1992. C 825.
- Se Kulhánek, O. & Wahlström, R. 1996. C 829.
- Walraevens, K. *m.fl.* Hydrogeological and hydrochemical study of the coastal plains of Saidia and Bou-Areg (North-Eastern Morocco). 1996. Rapp. & medd. 87, 271-280.
- Walsler, G. Geology of the Hotagen area, Jämtland, central Sweden. 1979. C 757.
- Warren, W.P. Drumlin orientation and the pattern of glaciation in Ireland. 1992. Ca 81, 359-366.
- Wasström, A. The Knaften granitoids of Västerbotten County, northern Sweden. 1993. C 823, 60-64.
- U-Pb zircon dating of a quartz-feldspar porphyritic dyke in the Knaften area, Västerbotten County, northern Sweden. 1996. C 828, 34-40.
- Wastenson, L. Kartering av berghällar med hjälp av flygbildstolkning. En metodstudie. 1966. C 606.
- Blockstudier i flygbilder. En metodundersökning av möjligheten att kartera markytans blockhalt från flygbilder. 1969. C 638.
- Wedekind, R. Die *Zoantharia rugosa* von Gotland. 1927. Ca 19.
- Weihed, P.; Berggrunden på kartbladen 23J Norsjö. 1995. Rapp. & medd. 79, 93-98.
- Synteskartor över Skelleftefältet. 1996. Rapp. & medd. 84, s. 129.
- & Antal, I. Kartbladen 23J Norsjö. 1996. Rapp. & medd. 84, 92-98.
- Se Antal, I. *m.fl.* 1997. Rapp. & medd. 89, 97-101.
- Se Antal, I. *m.fl.* 1998. Rapp. & medd. 97, 88-94.
- & Antal, I. Kartbladen 23J Norsjö. 1999. Rapp. & medd. 98, 54-62.
- Se Antal, I. *m.fl.* 1999. Rapp. & medd. 98, 123-141.
- Ai 92-95 Kalvträsk NV, NO, SV, SO; Ba 51 Karta över Sveriges berggrund, Ba 52 Geological map of Sweden.
- Welin, E., Christiansson, K. & Nilsson, Ö. Rb-Sr Radiometric ages of extrusive and intrusive rocks in northern Sweden. 1971. C 666.
- *m.fl.* Radiometric ages of intrusive rocks in northern Sweden. II. 1977. C 731.
- Se Lundegårdh, P.H. 1980. C 777.
- Gorbatshev, R. & Kähr, A.-M. Zircon dating of polymetamorphic rocks in south-western Sweden. 1982. C 797.
- Wenner, C. C. Fjärås bräcka. 1952. C 541.
- Wennerholm, S.; Se Granlund, E. & Wennerholm, S. 1935. C 384.
- Werner, S. Determinations of the magnetic susceptibility of ores and rocks from Swedish iron ore deposits. 1945. C 472.
- Se Ödman, O. H. 1947. C 487.
- Interpretation of magnetic anomalies at sheet-like bodies. 1953. C 508.
- Westergård, A.H. Platålera, en supramarin lera. 1906. C 201.
- Om jordskredet vid Saltkällan i Bohuslän. 1910. C 225.
- Sveriges olenidskiffer. I. Utbredning och lagerföljd. II. Fauna. 1. Trilobita. 1922. Ca 18.
- A deep boring through Middle and Lower Cambrian strata at Borgholm. 1929. C 355.
- *Diplocraterion*. *Monocraterion* and *Scolithus* from the Lower Cambrian. 1931. C 372.
- En kvartär stromalitkalksten från Bohuslän. 1934. C 381.
- Paradoxides oelandicus beds of Öland. 1936. C 394.
- Se Thorslund, P. & Westergård, A. H.. 1938. C 415.
- On Swedish Cambrian *Asaphidæ*. 1939. C 421.
- Nya djupborrningar genom äldsta ordovicium och kambrium. 1940. C 437.
- Skifferborrningarna i Yxhultstrakten i Närke 1940. 1941. C 442.
- Borrningar genom Skånes alunskiffer 1941-42. 1944. C 459.
- Borrningar genom alunskifferlagret på Öland och i Östergötland 1943. 1944. C 463.
- *Agnostidea* of the Middle Cambrian of Sweden. 1946. C 477.
- Nya data rörande alunskifferlagret på Öland. Kemiska analyser av G. Assarsson. 1947. C 483.
- Supplementary notes on the Upper Cambrian trilobites of Sweden. 1947. C 489.
- Non-Agnostidean trilobites of the Middle Cambrian of Sweden. I. 1948. C 498.
- Non-Agnostidean trilobites of the Middle Cambrian of Sweden. II. 1950. C 511.
- Non-Agnostidean trilobites of the Middle Cambrian of Sweden. III. 1953. C 526.
- Aa 121 Skövde, Aa 146 Trelleborg, Aa 159 Töreboda, Aa 162 Karlsborg, Aa 163 Mariestad, Aa 172 Lugnås, Aa 178 Gävle, Aa 182 Lidköping.
- Westman, J. (Die Gletscher Schwedens II.) Beobachtungen über die Sulitälma-gletscher. 1910. Ca 5.
- Wiberg, B. Ak 2 Boliden/Byske, Ak 7 Björna/Fredrika, Ak 8 Åsele/Junsele, Ak 11 Luleå NV, Ak 12 Luleå NO.
- Wichmann, K. & Grube, A. Groundwater salinization in Northern Germany - New developments in research. 1996. Rapp. & medd. 87, 251-260.
- Wickman, F.E. Some graphs on the calculation of geological age. 1939. C 427.
- A graph for the calculation of the age of minerals according to the lead method. 1944. C 458.
- Widenfalk, L. Provtagning för berggrundsgeokemiska undersökningar. 1983. Rapp. & medd. 34, 13-19.
- Kvicksilver som malmindikator vid prospektering. 1983. Rapp. & medd. 34, 205-206.
- Wik, N.-G.; Se Shaikh, N.A., *m.fl.* 1986. Rapp. & medd. 45.
- Se Shaikh, N.A. *m.fl.* 1990. Rapp. & medd. 50.
- Se Shaikh, N.A. *m.fl.* 1989. Rapp. & medd. 54.
- Se Shaikh, N.A. *m.fl.* 1989. Rapp. & medd. 55.
- Se Shaikh, N.A. *m.fl.* 1990. Rapp. & medd. 56.

- Se Kornfält, K.-A. *m.fl.* 1990. Rapp. & medd. 61.
- Se Bruun, Å. *m.fl.* 1991. Rapp. & medd. 65.
- Se Frietsch, R., Sundberg, A. & Wik, N.-G. 1991. Rapp. & medd. 66.
- Se Bruun *m.fl.* 1995. Rapp. & medd. 80.
- Se Lundqvist, I. & Wik, N.-G. 1998. Rapp. & medd. 96.
- Wiklander, U. Precambrian petrology, geochemistry and age relations of northeastern Blekinge. southern Sweden. 1974. C 704.
- Af 147 Filipstad NV, Af 177 Filipstad SO.
- Wikman, H.; Se Kornfält, K.-A. *m.fl.* 1990. Rapp. & medd. 61.
- Se Bruun, Å. *m.fl.* 1991. Rapp. & medd. 65.
- U-Pb ages of Småland granites and a Småland volcanite from the Växjö region, southern Sweden. 1993. C 823, 65-72.
- Berggrunden på kartbladet 5E Växjö NO. 1995. Rapp. & medd. 79, 14-17.
- Se Sivhed, U., Erlström, M. & Wikman, H. 1996. Rapp. & medd. 84, 8-13.
- Se Nilsson, M. & Wikman, H. 1997. C 830.
- Se Sivhed, U., Erlström, M. & Wikman, H. 1997. Rapp. & medd. 89, 8-9.
- Kartbladen 5E Växjö. 1997. Rapp. & medd. 89, 11-13.
- U-Pb zircon ages of three granitoids from the Växjö region, south central Sweden. 1997. C 830, 63-72.
- Se Persson, P.-O. & Wikman, H. 1997. C 830.
- Se Sivhed, U., Erlström, M. & Wikman, H. 1998. Rapp. & medd. 97, 9-10.
- Kartbladen 5E Växjö. 1998. Rapp. & medd. 97, 11-13.
- Kartbladen 5E Växjö. 1999. Rapp. & medd. 98, 13-16.
- Se Sivhed, U., Wikman, H. & Erlström, M. 1999. Af 191-194, 196, 198.
- Af 102 Örebro NV, Af 119 Linköping NV, Af 120 Hjo NO, Af 127 Kristianstad NO, Af 129 Helsingborg NV, Af 133 Halmstad SV, Af 148 Helsingborg NO, Af 149 Helsingborg SV, Af 155 Kristianstad SV, Af 180 Helsingborg SO, Af 181 Kristianstad NV, Af 188 Växjö SV, Af 200 Växjö SO; Ba 39 Jönköping, Ba 40 Malmö, Ba 43 Skånes berggrund, Ba 46 Kalmar.
- Wikner, T. Ah 2 Västmanlands län, Ah 9 Skaraborgs län, Ah 18 Dalarnas län.
- Wikström, A.; Se Snäll, S., Persson, C. och Wikström, A. 1979. C 761.
- & Aaro, S. The Finspång augen gneiss massif. 1986. C 813.
- Aaro, S. & Lagmansson, M. The Graversfors and Stavsjö granites and some problems connected with the magmatism in the final stages of the Svecofennian orogeny. 1980. C 773.
- Se Bruun, Å. *m.fl.* 1991. Rapp. & medd. 65.
- U-Pb dating of the Stormandebo rhyolite in the Västervik area, southeastern Sweden. 1993. C 823, 73-76.
- Berggrunden på kartbladet 9E Askersund SO. 1995. Rapp. & medd. 79, 17-20.
- Berggrunden på kartbladet 25M Kalix NO. 1995. Rapp. & medd. 79, 119-120.
- Se Bruun, Å. *m.fl.* 1995. Rapp. & medd. 80.
- U-Pb zircon dating of a coarse porphyritic quartz monzonite and an even grained, grey tonalitic gneiss from the Tiveden area, south central Sweden. 1996. C 828, 41-47.
- Mellqvist, C. & Persson, P.-O. An Archean megaxenolith and a Proterozoic fragment within the Bälunge magmatic breccia, Luleå, northern Sweden. 1996. C 828, 48-56.
- Kartbladen 24L Luleå. 1996. Rapp. & medd. 84, 117-118.
- & Persson, P.-O. Two Haparanda type granodiorites with contrasting ages in the southeastern part of Norrbotten County, northern Sweden. 1997. C 830, 73-80.
- & Persson, P.-O. U-Pb zircon and monazite dating of a Lina type leucogranite in northern Sweden and its relationship to the Bothnian shear zone. 1997. C 830, 81-87.
- Kartbladen 24L Luleå. 1997. Rapp. & medd. 89, s. 80.
- Se Antal, I. *m.fl.* 1997. Rapp. & medd. 89, 97-101.
- Kartbladen 24L Luleå. 1998. Rapp. & medd. 97, 82-83.
- Se Antal, I. *m.fl.* 1998. Rapp. & medd. 97, 88-94.
- & Sträng, T. Kartbladen 24L Luleå. 1999. Rapp. & medd. 98, 85-91.
- Se Antal, I. *m.fl.* 1999. Rapp. & medd. 98, 123-141.
- Ae 15 Norrköping NO; Af 112 Norrköping NO, Af 116 Katrineholm SV, Af 123 Katrineholm SO, Af 131 och 137 Katrineholm NV och NO, Af 162-165 Finspång, Af 183 Karlskoga SO, Af 186 Askersund NO, Af 195 Askersund SO; Ai 45 Kalix SO, Ai 79 Kalix NV, Ai 80 Kalix NO, Ai 81 Kalix SV; Ba 34 Oskarshamn.
- Wikström, T.; Se Stephens, M.B. *m.fl.* 1999. Rapp. & medd. 98, 105-122.
- Willén, M.; Se Lundqvist, T. *m.fl.* 1986. Ca 67.
- Willén, N. Aa 162 Karlsborg, Aa 163 Mariestad.
- Wilson, C.; Se Åkerblom, G. & Wilson, C. 1982. Rapp. & medd. 30.
- Wilsson, M. Bedrock geochemistry in exploration for Sn, Mo, W and U. 1983. Rapp. & medd. 34, 221-224.
- Wilson, M.R. & Sundin, N.O. Isotopic age determinations on rocks and minerals from Sweden 1960-1978. 1979. Rapp. & medd. 16.
- & Åkerblom, G. Uranium enriched granites in Sweden. 1980. Rapp. & medd. 19.
- Wiman, C. Om fossilfynd i sparagmitformationen. 1919. C 295.
- Ac 5 Oskarshamn samt Ölandsdelen af Böda; A<sub>1</sub>a 5 Lessebo, Kalmar, Karlskrona, Ottenby.
- Wirstam, Å.; Se Grip, E. & Wirstam, Å. 1970. C 651.
- Witschard, F. Af 9-12 Lainio NV, NO, SV, SO; Af 17-20 Fjällåsen NV, NO, SV, SO; Ai 88-91 Stora Sjöfallet NV, SV, NO, SO, Ai 98-101 Gällivare NV, NO, SV, SO.
- Wright, H.E. Jr. Lakes as environmental archives: some case studies from the Minnesota area. 1992. Ca 81, 373-380.
- Wällberg, B.; Se Persson, C. & Wällberg, B. 1989. C 822.
- Ai 33-36 Ljusdal NV, NO, SV, SO.
- Wängberg-Eriksson, K. Maclurite gastropods from the Ordovician and Silurian of Sweden. 1979. C 758.
- Yakirevich, A., Borisov, V. & Sorek, S. A quasi three-dimensional approach for simulating water flow and solute transport in the vadose zone and aquifer. 1996. Rapp. & medd. 87, 71-78.
- Yechieli, Y., Ronen, D. & Vengosh, A. <sup>14</sup>C study of groundwater at the fresh-saline water interface of the Mediterranean Coastal Plain aquifer in Israel. 1996. Rapp. & medd. 87, 84-90.
- Yurtsever, Y. Isotope applications in the study of processes and dynamics of groundwater salinization. 1996. Rapp. & medd. 87, 111-120.
- Zachrisson, E. The Remdalen syncline. Stratigraphy and tectonics. 1964. C 596.
- Caledonian geology of northern Jämtland, southern Västerbotten. Köli stratigraphy and main tectonic outlines. 1969. C 644.
- Se Gee, D.G. & Zachrisson, E. 1979. C 769.
- Greiling, R.O. & Persson, P.-O. Recognition of basement rocks in the metamorphic Sveve Nappe: the U-Pb zircon ages of the Nuortenjuone Gneiss, Upper Allochthon, central Swedish Caledonides. 1996. C 828, 57-71.
- Ai 41-42 Frostviken NV, NO, Ai 43 Frostviken SV/Portfjället SO, Ai 44 Frostviken SO, Ai 73-74 Sipmeke NO, SV/SO, Ai 75-78 Fatmomakke NV, SV, NO, SO, Ai 84-86 Vilhelmina NV, SV, NO, Ai 88-91 Stora Sjöfallet NV, SV, NO, SO, Ai 102-105 Risbäck NV, SV, NO, SO, Ai 122-125 Dikanäs NV, SV, NO, SO; Ba 35 Scandinavian Caledonides, Tektonostratigrafisk karta, Ba 36 De skandinaviska kaledoniderna, Tektonostratigrafisk karta, Ba 42 Scandinavian Caledonides, Stratabound sulphide deposits; Ca 53 Jämtlands län.
- Zeck, H.P.; Se Morthorst, J.R., Zeck, H.P. & Lundegårdh, P.H. 1983. Ba 30.
- Zweifel, H. Aitik - geological documentation of a disseminated copper ore. 1976. C 720.
- Geokemi i fast klyft - en sammanfattning av Bolidens undersökningar. 1983. Rapp. & medd. 34, 214-219.
- Åhman, E. & Ödman, O.H. Konglomeratet på Bälingsberget i Nederluleå s:n. 1952. C 523.
- Vallen-Alhamnområdet i Nederluleå s:n. 1953. C 529.
- De glasiga diabasgångarna i Djupviks kalkbrott, Björkviks s:n, Södermanland. 1957. C 546.
- Degerberget, Baggen och Kluntarna. Några drag ur Piteområdets berggrundsgeologi. 1957. C 555.

- Se *Kautsky, G. m.fl.* 1960. Guidebook k.
- Se *Lundegårdh, P.H.* 1962. C 582.
- Hoting-Rörströmsgabbron i Västernorrlands län. 1966. C 607.
- Den karbonatstensförande berggrunden på Hindersön i Luleå skärgård, Norrbotten. 1969. C 637.
- Vattholmatraktens järnmalms- och kalkstensfyndigheter. 1973. C 685.
- Ai 45 Kalix SO, Ai 81 Kalix SV.
- Åhäll, K.-I.*; Se *Park, G. m.fl.* 1987. C 816.
- Af 146 Marstrand NO/Göteborg NV, Af 173 Lysekil SO/Vänersborg SV; Ba 41 Borås.
- Åkerblom, G.*; Se *Wilson, M.R. & Åkerblom, G.* 1980. Rapp. & medd. 19.
- & *Wilson, C.* Radon – geological aspects of an environmental problem. 1982. Rapp. & medd. 30.
- Åsman, M.*: An 3 Strängnäs kommun.
- Öberg, V.* Flottholmen i sjön Ralången. 1894. C 138.
- Ödman, O.H.* Urbergsgeologiska undersökningar inom Norrbottens län. 1939. C 426.
- Geology and ores of the Boliden deposit. 1941. C 438.
- Copper ores of the "Red beds" type from Visingsö. 1942. C 444.
- Se *Grip, E. & Ödman, O.H.* 1942. C 447.
- Geology of the copper deposit at Laver, N. Sweden. 1943. C 452.
- Se *Grip, E. & Ödman, O.H.* 1944. C 464.
- A nickel-cobalt-silver-mineralization in the Laver copper mine, N. Sweden. 1945. C 470.
- Manganese mineralization in the Ultevis district, Jokkmokk, north Sweden. Part 1. Geology. 1947. C 487.
- Rapport över manganmalmsletningen i Jokkmokk socken 1940–48. 1948. Rapp. & medd. 3.
- Manganese mineralization in the Ultevis district, Jokkmokk, north Sweden. Part 2: Mineralogical notes. 1950. C 516.
- Se *Åhman, E. & Ödman, O.H.* 1952. C 523.
- Beskrivning till berggrundskarta över urberget i Norrbottens län. 1957. Ca 41.
- Översikt av konglomeratförekomster i Norrbottens urberg och den stratigrafiska betydelsen av dessa. 1972. C 677.
- Se *Geijer, P. & Ödman, O.H.* 1974. C 700.
- Ødum, H.* De geologiska resultaten från borrhningarna vid Höllviken. Del V. The macrofossils of the Upper Cretaceous. 1953. C 527.
- Danium og Maastrichtium på Skanörhalvön. 1971. C 659.
- Öhlander, B.* Proterozoic mineralizations associated with granitoids in northern Sweden. 1986. Ca 65.
- Östmark, K.I.E.* Genesis and structure of lateral moraines near Søndre Strømfjord, west Greenland. 1992. Ca 81, 209–216.

## Referensregister

### References

- Aaltonen, J. & Blomqvist, G., 1996: Repeatability of geoelectrical investigations. / 14th Salt Water Intrusion Meeting. *Sveriges geologiska undersökning Rapport* och meddelanden nr 87, 217–219.
- Aario, R., 1993: Puljo moraines and Sevetti moraines. / A.-M. Robertsson, B. Ringberg, U. Miller & L. Brunberg (eds.): *Quaternary Stratigraphy, Glacial Morphology and Environmental Changes. Sveriges geologiska undersökning Ca 81*, 7–14.
- Aaro, S., 1995: Geofysiska undersökningar på kartbladet 15F Voxna. / C.-H. Wahlgren (red.): *Regional berggrundsgeologisk undersökning. Sammanfattning av pågående undersökningar 1994. Sveriges geologiska undersökning Rapport* och meddelanden nr 79, 62–63.
- Aastrup, M., Aneblom, T., Henriksson, B. & Persson, G., 1982: PMK-grundvatten. Lägesrapport mars 1982. *Sveriges geologiska undersökning Rapport* och meddelanden nr 28.
- Aastrup, M., 1999: Grundvattnets tillstånd i Sverige. Årsskrift från miljöövervakningen 1999. *Sveriges geologiska undersökning Rapport* och meddelanden nr 99.
- Adamek, P.M., 1975: Geology and mineralogy of the Kopparåsen uraninite-sulphide mineralization, Norrbotten county, Sweden. *Sveriges geologiska undersökning C 712*.
- Adriellsson, L., Mohrén, E. & Daniel, E., 1981: Jordartskartan Helsingborg SV. *Sveriges geologiska undersökning Ae 16*.
- Adriellsson, L., Mohrén, E. & Daniel, E., 1981: Beskrivning till jordartskartan Helsingborg SV. *Sveriges geologiska undersökning Ae 16*.
- Adriellsson, P. & Fredén, C., 1985: Jordartskartan 7A Marstrand SO/7B Göteborg SV. *Sveriges geologiska undersökning Ae 72*.
- Adriellsson, P. & Fredén, C., 1987: Beskrivning till jordartskartan Marstrand SO/Göteborg SV. *Sveriges geologiska undersökning Ae 72*.
- Adriellsson, P. & Klingberg, F., 1988: Jordartskartan 6B Kungsbacka SV. *Sveriges geologiska undersökning Ae 95*.
- Adriellsson, P. & Klingberg, F., 1988: Jordartskartan 6B Kungsbacka NV. *Sveriges geologiska undersökning Ae 96*.
- Adriellsson, P. & Klingberg, F., 1989: Beskrivning till jordartskartorna Kungsbacka NV och SV. *Sveriges geologiska undersökning Ae 95–96*.
- Agrell, H., 1979: The Quaternary of Sweden. *Sveriges geologiska undersökning C 770*.
- Agrell, H., 1981: Gotska Sandöns kvartärgeologi. (Summary: The Quaternary geology of the island of Gotska Sandön in the Baltic.) *Sveriges geologiska undersökning Rapport* och meddelanden nr 24.
- Agrell, H., 1987: Jordartskartan 8J–K Gotska Sandön. *Sveriges geologiska undersökning Ae 69*.
- Agrell, H., 1987: Beskrivning till jordartskartan Gotska Sandön. *Sveriges geologiska undersökning Ae 69*.
- Ahl, M., Andersson, U.B., Lundqvist, T. & Sundblad, K. (eds.), 1997: Rapakivi granites and related rocks in Central Sweden. *Sveriges geologiska undersökning Ca 87*.
- Ahlberg, P., 1979: Early Cambrian trilobites from Mount Luopakte, northern Sweden. *Sveriges geologiska undersökning C 765*.
- Ahlberg, P., 1986: Den svenska kontinentalsockelns berggrund. *Sveriges geologiska undersökning Rapport* och meddelanden nr 47.
- Ahlberg, P. & Bergström, J., 1978: Lower Cambrian ptychopariid trilobites from Scandinavia. *Sveriges geologiska undersökning Ca 49*.
- Ahlin, S., 1981: Berggrundskartan 7C Borås SV. *Sveriges geologiska undersökning Af 130*.
- Ahlin, S., 1980: Beskrivning till berggrundskartan Borås SV. *Sveriges geologiska undersökning Af 130*.
- Ahlin, S., 1983: Berggrundskartan 7C Borås SO. *Sveriges geologiska undersökning Af 130*.
- Ahlin, S., 1983: Beskrivning till berggrundskartan Borås SO. *Sveriges geologiska undersökning Af 143*.
- Ahlmann, H. W:son, 1914: Beitrag zur Kenntnis der Transportmechanik des Geschiebes. *Sveriges geologiska undersökning C 262*.
- Ahlmann, H. W:son, 1924: Ragundasjöns geomorfologi. *Sveriges geologiska undersökning Ca 12*.
- Alin, J. & Sandegren, R., 1947: Dösebackaplatån. Geologisk beskrivning av fyndorten för mammut och myskoxe vid Dösebacka, Romelanda socken, Bohuslän. *Sveriges geologiska undersökning C 482*.
- Ambros, M., 1978: Berggrundskartan 30L Lannavaara NV. *Sveriges geologiska undersökning Af 25*.
- Ambros, M., 1978: Berggrundskartan 30L Lannavaara NO. *Sveriges geologiska undersökning Af 26*.
- Ambros, M., 1978: Berggrundskartan 30L Lannavaara SV. *Sveriges geologiska undersökning Af 27*.
- Ambros, M., 1978: Berggrundskartan 30L Lannavaara SO. *Sveriges geologiska undersökning Af 28*.
- Ambros, M., 1978: Berggrundskartan 31L Karesuando SV. *Sveriges geologiska undersökning Af 29*.
- Ambros, M., 1978: Berggrundskartan 31L Karesuando SO. *Sveriges geologiska undersökning Af 30*.
- Ambros, M., 1980: Beskrivning till berggrundskartorna Lannavaara NV, NO, SV, SO/Karesuando SV, SO. *Sveriges geologiska undersökning Af 25–30*.
- Ambros, M., 1983: Berggrundskartan 11F Lindesberg NO. *Sveriges geologiska undersökning Af 141*.
- Ambros, M., 1983: Beskrivning till berggrundskartan Lindesberg NO. *Sveriges geologiska undersökning Af 141*.
- Ambros, M., 1986: Berggrundskartan 12G Avesta NV. *Sveriges geologiska undersökning Af 152*.
- Ambros, M., 1986: Berggrundskartan 12G Avesta SV. *Sveriges geologiska undersökning Af 153*.
- Ambros, M., 1988: Beskrivning till berggrundskartorna Avesta NV och SV. *Sveriges geologiska undersökning Af 152 och 153*.
- Anderberg, J., 1997: Grundvattenkarta över Upplands Bro kommun. *Sveriges geologiska undersökning An 4*.
- Andersson, A., Dahlman, B., Gee, D.G. & Snäll, S., 1985: The Scandinavian alum shales. *Sveriges geologiska undersökning Ca 56*.
- Andersson, B.G. & Nesje, A., 1992: Quantification of Late Cenozoic glacial erosion in a fjord landscape. / A.-M. Robertsson, B. Ringberg, U. Miller & L. Brunberg (eds.): *Quaternary Stratigraphy, Glacial Morphology and Environmental Changes. Sveriges geologiska undersökning Ca 81*, 15–20.
- Andersson, G., 1897: Den centraljämtiska issjön. *Sveriges geologiska undersökning C 166*.
- Andersson, G., 1902: Hasseln i Sverige fordom och nu. *Sveriges geologiska undersökning Ca 3*.
- Andersson, G., 1909: The climate of Sweden in the Late-quaternary period. *Sveriges geologiska undersökning C 218*.
- Andersson, M., 1985: Geokemisk kartering. Tungmineralanrikad morän. Kartbladen 15–16, C–D och 16–17, G. *Sveriges geologiska undersökning Rapport* och meddelanden nr 41.
- Andersson, M., 1988: Markgeokemiska kartan 18–22, G–I. *Sveriges geologiska undersökning Rapport* och meddelanden nr 53.
- Andersson, M., 1989: Markgeokemiska kartan 16–18, G–I. *Sveriges geologiska undersökning Rapport* och meddelanden nr 59.
- Andersson, M., 1990: Markgeokemiska kartan 18–21, H–J. *Sveriges geologiska undersökning Rapport* och meddelanden nr 62.
- Andersson, M., 1992: Från Falkenberg till Blomstermåla; nuläge och framtida effekter av syrabelastning. *Sveriges geologiska undersökning Rapport* och meddelanden nr 70.
- Andersson, M. & Lax, K., 1996: Markgeokemiska kartan 20–22, J–L. *Sveriges geologiska undersökning Rapport* och meddelanden nr 85.
- Andersson, M. & Nilsson, C.-A., 1992: Markgeokemiska kartan 3–7, F–H. *Sveriges geologiska undersökning Rapport* och meddelanden nr 73.
- Andersson, M. & Nilsson, C.-A., 1995: Markgeokemiska kartan 7–9, D–E, 7–9, E–H. *Sveriges geologiska undersökning Rapport* och meddelanden nr 81.
- Andersson, M. & Ohlsson, S.-Å., 1984: Geokemisk kartering. *Sveriges geologiska undersökning Rapport* och meddelanden nr 37.

- Andersson, M., Johansson, P. & Lax, K., 1997: Markgeokemiska kartan i östra Norrbottens inland, västra Småland och södra Halland, samt markkemiska variabler. *Sveriges geologiska undersökning Rapport*er och meddelanden nr 94.
- Andersson, U.B., 1997: Petrogenesis of some Proterozoic granitoid suites and associated basic rocks in Sweden (geochemistry and isotope geology). *Sveriges geologiska undersökning Rapport*er och meddelanden nr 91.
- Aneblom, T., 1998: Hydrogeologiska kartan över Värmlands län. *Sveriges geologiska undersökning Ah 19*.
- Aneblom, T., Pousette, J., Müllern, C.-F. & Engqvist, P., 1996: Hydrogeologisk karta över Östergötlands län. *Sveriges geologiska undersökning Ah 14*.
- Aneblom, T., Pousette, J., Müllern, C.-F. & Engqvist, P., 1996: Beskrivning till hydrogeologisk karta över Östergötlands län. *Sveriges geologiska undersökning Ah 14*.
- Anrick, C.J., 1921: Karta över Sveriges åkerareal. *Sveriges geologiska undersökning Ba 10*.
- Anrick, C.J. & Lundqvist, G., 1919: Sjöarna Sillen, Frösjön, Klemmingen och Skillötsjön. *Sveriges geologiska undersökning C 286*.
- Antal, I., 1995: Geofysiska undersökningar på kartbladet 101 Stockholm NO. I.C.-H. Wahlgren (red.): *Regional berggrundsgeologisk undersökning. Sammanfattning av pågående undersökningar 1994. Sveriges geologiska undersökning Rapport*er och meddelanden nr 79, 29–30.
- Antal, I., 1995: Geofysiska undersökningar på kartbladet 23J Norsjö. I.C.-H. Wahlgren (red.): *Regional berggrundsgeologisk undersökning. Sammanfattning av pågående undersökningar 1994. Sveriges geologiska undersökning Rapport*er och meddelanden nr 79, 98–102.
- Antal, I. & Lundström, I., 1995: Berggrunden på kartbladen 23K Boliden. I.C.-H. Wahlgren (red.): *Regional berggrundsgeologisk undersökning. Sammanfattning av pågående undersökningar 1994. Sveriges geologiska undersökning Rapport*er och meddelanden nr 79, 102–114.
- Antal, I., Bergman Weihed, J., Bergström, U., Billström, K., Björk, L., Eliasson, T., Kathol, B., Kero, L., Lundström, I., Sträng, T., Stølen, L.-K., Triumf, C.-A., Weiher, P. & Wikström, A., 1997: Synteskartor över Skelleftefältet. I.C.-H. Wahlgren (red.): *Regional berggrundsgeologisk undersökning. Sammanfattning av pågående undersökningar 1996. Sveriges geologiska undersökning Rapport*er och meddelanden nr 89, 97–101.
- Antal, I., Bergström, U., Billström, K., Björk, L., Eliasson, T., Kathol, B., Kero, L., Lundström, I., Sträng, T., Stølen, L.-K., Triumf, C.-A., Weiher, P. & Wikström, A., 1998: Synteskartor över Skelleftefältet. I.C.-H. Wahlgren (red.): *Regional berggrundsgeologisk undersökning. Sammanfattning av pågående undersökningar 1997. Sveriges geologiska undersökning Rapport*er och meddelanden nr 97, 88–94.
- Antal, I., Bergström, U., Billström, K., Björk, L., Daniels, J., Eliasson, T., Kathol, B., Kero, L., Kumpulainen, R., Lundström, I., Mellqvist, C., Sträng, T., Stølen, L.-K., Triumf, C.-A., Weiher, P. & Wikström, A., 1999: Synteskartor över Skelleftefältet. I.C.-H. Wahlgren (red.): *Regional berggrundsgeologisk undersökning. Sammanfattning av pågående undersökningar 1998. Sveriges geologiska undersökning Rapport*er och meddelanden nr 98, 123–141.
- Armands, G., 1983: Urberget – vår framtid. I.O. Selinus (red.): *Berggrundsgeokemi som prospekteringsmetod i Sveriges urberg. Sveriges geologiska undersökning Rapport*er och meddelanden nr 34, 229–237.
- Arnbom, J.-O., 1995: Berggrunden på kartbladet 11G Västerås SO. I.C.-H. Wahlgren (red.): *Regional berggrundsgeologisk undersökning. Sammanfattning av pågående undersökningar 1994. Sveriges geologiska undersökning Rapport*er och meddelanden nr 79, 30–32.
- Arnbom, J.-O., 1996: Kartbladet 11G Västerås SO. I.C.-H. Wahlgren (red.): *Regional berggrundsgeologisk undersökning. Sammanfattning av pågående undersökningar 1995. Sveriges geologiska undersökning Rapport*er och meddelanden nr 84, 33–34.
- Arnbom, J.-O., 1996: Kartbladet 11I Uppsala NV. I.C.-H. Wahlgren (red.): *Regional berggrundsgeologisk undersökning. Sammanfattning av pågående undersökningar 1995. Sveriges geologiska undersökning Rapport*er och meddelanden nr 84, 38–40.
- Arnbom, J.-O., 1997: Kartbladet 11I Uppsala NV. I.C.-H. Wahlgren (red.): *Regional berggrundsgeologisk undersökning. Sammanfattning av pågående undersökningar 1996. Sveriges geologiska undersökning Rapport*er och meddelanden nr 89, 14–16.
- Arnbom, J.-O., 1999: Berggrundskartan 11G Västerås SO. *Sveriges geologiska undersökning Af 204*.
- Arnbom, J.-O., 1999: Beskrivning till berggrundskartan 11G Västerås SO. *Sveriges geologiska undersökning Af 204*.
- Arrhenius, G., 1947: Den glaciala lerans varvighet. En studie över Uppsalatraktens varviga mærgel. *Sveriges geologiska undersökning C 486*.
- Arrhenius, O., 1934: Fosfathalten i skånska jordar. *Sveriges geologiska undersökning C 383*.
- Arrhenius, O., 1938: Den gotländska åkerjordens fosfathalt. *Sveriges geologiska undersökning C 412*.
- Arrhenius, O., 1940: Fosfathalten hos svenska torvslag. *Sveriges geologiska undersökning C 432*.
- Arrhenius, O., 1950: Markreaktionen hos sydsvenska jordar. *Sveriges geologiska undersökning C 500*.
- Arrhenius, O., 1953: Vissa ämnens fördelning i marken i Kopparbergs län. *Sveriges geologiska undersökning C 518*.
- Arrhenius, O., 1967: Ore, iron, artefacts and corrosion. *Sveriges geologiska undersökning C 626*.
- Arvidsson, S., 1983: Kviksilver och andra element vid några malmer i Bergslagen. I.O. Selinus (red.): *Berggrundsgeokemi som prospekteringsmetod i Sveriges urberg. Sveriges geologiska undersökning Rapport*er och meddelanden nr 34, 192–204.
- Asklund, A.M., Grundulis, V. & Rönholm, B., 1966: Våtkemisk analys av silikatbergarter. *Sveriges geologiska undersökning C 616*.
- Asklund, B., 1925: Petrological studies in the neighbourhood of Stavsjö. *Sveriges geologiska undersökning C 325*.
- Asklund, B., 1929: Kalirika bergarter inom södra och mellersta Sverige. *Sveriges geologiska undersökning C 354*.
- Asklund, B., 1933: Vemdalskvartsitens ålder. *Sveriges geologiska undersökning C 377*.
- Asklund, B., 1935: Stratigrafien inom södra Lapplands kvartsit-sparagmit-bildningar i Långseleåns och Korpåns dalgång. *Sveriges geologiska undersökning C 387*.
- Asklund, B., 1935: Gästrikländska fornstrandlinjer och nivåförändringsproblemen. *Sveriges geologiska undersökning C 391*.
- Asklund, B., 1936: Den marina skalbärande faunan och de sen-glaciala nivåförändringarna. *Sveriges geologiska undersökning C 393*.
- Asklund, B., 1936: Zur Kenntnis der jämtländischen Ogygiocarisschiefer-fauna. *Sveriges geologiska undersökning C 395*.
- Asklund, B., 1936: Die Fauna in einem Geschiebe aus der Trinucleusstufe in Jämtland. *Sveriges geologiska undersökning C 400*.
- Asklund, B., 1936: Frösöns submoräna avlagringar. *Sveriges geologiska undersökning C 402*.
- Asklund, B., 1938: Tektonik und Stratigraphie der mittleren Kaledoniden. *Sveriges geologiska undersökning C 417*.
- Asklund, B., 1947: Svenska stenindustriområden 1–2. Gatsten och kantsten. 1. Allmän översikt. 2. Specialundersökning av det för 1937 års granitredning insamlade materialet. *Sveriges geologiska undersökning C 479*.
- Asklund, B., 1950: Kosteröarna, ett nyckelområde för västra Sveriges prekambrika geologi. *Sveriges geologiska undersökning C 517*.
- Asklund, B., 1960: Studies in the thrust region of the southern part of the Swedish mountain chain. *Sveriges geologiska undersökning Guidebook f*.
- Asklund, B., 1961: The extension of the Serv nappe in the Scandinavian mountain chain. *Sveriges geologiska undersökning C 584*.
- Asklund, B. & Sandegren, R., 1923: Kartbladet Torönsborg. *Sveriges geologiska undersökning Aa 153*.
- Asklund, B. & Sandegren, R., 1923: Beskrivning till kartbladet Torönsborg. *Sveriges geologiska undersökning Aa 153*.
- Asklund, B. & Sandegren, R., 1934: Kartbladet Storvik. *Sveriges geologiska undersökning Aa 176*.
- Asklund, B. & Sandegren, R., 1934: Beskrivning till kartbladet Storvik. *Sveriges geologiska undersökning Aa 176*.

- Asklund, B. & Thorslund, P., 1935: Fjällkedjerandens bergbyggnad i norra Jämtland och Ångermanland. *Sveriges geologiska undersökning C 382*.
- Asklund, B., Ekström, G. & Assarsson, G., 1928: Kartbladet Gusum. *Sveriges geologiska undersökning Aa 159*.
- Asklund, B., Ekström, G. & Assarsson, G., 1928: Beskrivning till kartbladet Gusum. *Sveriges geologiska undersökning Aa 159*.
- Assarsson, G., 1927: Ancylos- och Litorinagränser inom geologiska bladet Gusum. *Sveriges geologiska undersökning C 344*.
- Assarsson, G., 1933: Untersuchungen über Tonerdezement. 2. Die Reaktion zwischen Tonerdezement und Wasser. *Sveriges geologiska undersökning C 379*.
- Assarsson, G., 1936: Die Entstehungsbedingungen der hydratischen Verbindungen im System  $\text{CaO}-\text{Al}_2\text{O}_3-\text{H}_2\text{O}$  (flüssig) und die Hydratisierung der An-hydrokalmaziumaluminat. *Sveriges geologiska undersökning C 399*.
- Assarsson, G., 1944: Torrsubstansstillgång och vattenhalt i torvmarker i södra Sverige. *Sveriges geologiska undersökning C 462*.
- Assarsson, G., 1949: On the winning of salt from brines in southern Sweden. *Sveriges geologiska undersökning C 501*.
- Assarsson, G., 1957: Kristallisationserscheinungen und Paragenese in den Systemen der Alkalichloride-Erdalkalichloride-Wasser. *Sveriges geologiska undersökning C 556*.
- Assarsson, G., 1961: Södra Sveriges torvstillgångar, II. Kemiska analyser. *Sveriges geologiska undersökning C 578*.
- Assarsson, G. & Sundius, N., 1929: On the constitution of hydrated Portland cement. *Sveriges geologiska undersökning C 357*.
- Astakhov, V., 1992: The last glaciation in West Siberia. I A.-M. Robertsson, B. Ringberg, U. Miller & L. Brunnberg (eds.): *Quaternary Stratigraphy, Glacial Morphology and Environmental Changes. Sveriges geologiska undersökning Ca 81*, 21–30.
- Axberg, S., Elhammer, A. & Kjellin, B., 1988: Maringeologiska kartbladet Kopperstenarna. *Sveriges geologiska undersökning Am 3*.
- Axberg, S., Elhammer, A. & Kjellin, B., 1988: Beskrivning till maringeologiska kartbladet Kopperstenarna. *Sveriges geologiska undersökning Am 3*.
- van Baalen, S.J.A. & de Ruiter, J.C., 1996: The combination of the Stuyfzand-classification and Fuzzy C-Means clustering in a hydrogeochemical systems analysis of the IJssel valley, The Netherlands. I 14th Salt Water Intrusion Meeting. *Sveriges geologiska undersökning Rapporten och meddelanden nr 87*, 241–250.
- Back, F., 1983: Centrala borrhärskiv för Bergslagen; bakgrund och framtida verksamhet. I O. Selinus (red.): *Berggrundsgeokemi som prospekteringsmetod i Sveriges urberg. Sveriges geologiska undersökning Rapporten och meddelanden nr 34*, 20–21.
- Back, F., 1983: Apatitjärnmalmerna i Bergslagen; geokemiska undersökningar. I O. Selinus (red.): *Berggrundsgeokemi som prospekteringsmetod i Sveriges urberg. Sveriges geologiska undersökning Rapporten och meddelanden nr 34*, 180–191.
- Bassett, M.G., Cherns, L. & Karis, L., 1982: The Röde Formation: early Old Red Sandstone facies in the Silurian of Jämtland, Sweden. *Sveriges geologiska undersökning C 793*.
- Bengtson, P., 1971: Kvarntorpsrådets hydrogeologi. *Sveriges geologiska undersökning C 667*.
- Bergh, G., 1982: Jordartskartan 9H Nyköping NV. *Sveriges geologiska undersökning Ae 52*.
- Bergh, G., 1982: Beskrivning till jordartskartan Nyköping NV. *Sveriges geologiska undersökning Ae 52*.
- Berglund, B.E., 1964: The Post-Glacial shore displacement in eastern Blekinge, south-eastern Sweden. *Sveriges geologiska undersökning C 599*.
- Berglund, B.E., Håkansson, S. & Lepiksaar, J., 1992: Late Weichselian polar bear (*Ursus maritimus* Phipps) in southern Sweden. I A.-M. Robertsson, B. Ringberg, U. Miller & L. Brunnberg (eds.): *Quaternary Stratigraphy, Glacial Morphology and Environmental Changes. Sveriges geologiska undersökning Ca 81*, 31–42.
- Bergman, S., 1995: Berggrunden på kartbladet 111 Uppsala NO. I C.-H. Wahlgren (red.): *Regional berggrundsgeologisk undersökning. Sammanfattning av pågående undersökningar 1994. Sveriges geologiska undersökning Rapporten och meddelanden nr 79*, 39–40.
- Bergman, S., 1996: Kartbladet 111 Uppsala NO. I C.-H. Wahlgren (red.): *Regional berggrundsgeologisk undersökning. Sammanfattning av pågående undersökningar 1995. Sveriges geologiska undersökning Rapporten och meddelanden nr 84*, 41–42.
- Bergman, S., 1997: Kartbladet 111 Uppsala NO. I C.-H. Wahlgren (red.): *Regional berggrundsgeologisk undersökning. Sammanfattning av pågående undersökningar 1996. Sveriges geologiska undersökning Rapporten och meddelanden nr 89*, 17–18.
- Bergman, S. (ed.), 1999: Radiometric dating results 4. *Sveriges geologiska undersökning C 831*.
- Bergman, S. & Kübler, L., 1995: Referenskartan i norra Norrbotten. I C.-H. Wahlgren (red.): *Regional berggrundsgeologisk undersökning. Sammanfattning av pågående undersökningar 1994. Sveriges geologiska undersökning Rapporten och meddelanden nr 79*, 126–132.
- Bergman, S. & Kübler, L., 1996: Berggrundsgeologiska och geofysiska synteskarter över norra Norrbotten. I C.-H. Wahlgren (red.): *Regional berggrundsgeologisk undersökning. Sammanfattning av pågående undersökningar 1995. Sveriges geologiska undersökning Rapporten och meddelanden nr 84*, 130–139.
- Bergman, S. & Kübler, L., 1997: Berggrundsgeologiska och geofysiska synteskarter över norra Norrbotten. I C.-H. Wahlgren (red.): *Regional berggrundsgeologisk undersökning. Sammanfattning av pågående undersökningar 1996. Sveriges geologiska undersökning Rapporten och meddelanden nr 89*, 102–113.
- Bergman, S. & Kübler, L., 1998: Berggrundsgeologiska och geofysiska synteskarter över norra Norrbotten. I C.-H. Wahlgren (red.): *Regional berggrundsgeologisk undersökning. Sammanfattning av pågående undersökningar 1997. Sveriges geologiska undersökning Rapporten och meddelanden nr 97*, 95–103.
- Bergman, S. & Kübler, L., 1999: Berggrundsgeologiska och geofysiska synteskarter över norra Norrbotten. I C.-H. Wahlgren (red.): *Regional berggrundsgeologisk undersökning. Sammanfattning av pågående undersökningar 1998. Sveriges geologiska undersökning Rapporten och meddelanden nr 98*, 142–144.
- Bergmark, T., 1985: Scandinavian Caledonides. Magnetic anomaly map. *Sveriges geologiska undersökning Ba 38*.
- Bergström, G., 1914: Försök med elektrisk malmletning. *Sveriges geologiska undersökning C 259*.
- Bergström, J. & Shaikh, N.A., 1980: Malmer, industriella mineral och bergarter i Kristianstads län. Projekt i länsplanering. *Sveriges geologiska undersökning Rapporten och meddelanden nr 22*.
- Bergström, J. & Shaikh, N.A., 1982: Malmer, industriella mineral och bergarter i Malmöhus län. *Sveriges geologiska undersökning Rapporten och meddelanden nr 31*.
- Bergström, J., Holland, B., Larsson, K., Norling, E. & Sivhed, U., 1982: Guide to excursions in Scania. *Sveriges geologiska undersökning Ca 54*.
- Bergström, J., Kornfält, K.-A., Sivhed, U. & Wikman, H., 1988: Provisoriska översiktliga berggrundskartan över Skåne. *Sveriges geologiska undersökning Ba 43*.
- Bergström, L., 1963: Petrology of the Tjörn area in western Sweden. *Sveriges geologiska undersökning C 593*.
- Bergström, R., 1963: Högsta kustlinjen i norra Gästrikland och södra Hälsingland. *Sveriges geologiska undersökning C 591*.
- Bergström, R., 1968: Stratigrafi och isrecession i södra Västerbotten. *Sveriges geologiska undersökning C 634*.
- Bergström, R., 1992: The Fennoscandian End Moraine Zone in eastern Sweden. I A.-M. Robertsson, B. Ringberg, U. Miller & L. Brunnberg (eds.): *Quaternary Stratigraphy, Glacial Morphology and Environmental Changes. Sveriges geologiska undersökning Ca 81*, 43–50.
- Bergström, R. & Kornfält, K.-A., 1972: Geologiska kartbladet Norrköping NV. *Sveriges geologiska undersökning Ae 14*.
- Bergström, R. & Kornfält, K.-A., 1973: Beskrivning till geologiska kartbladet Norrköping NV. *Sveriges geologiska undersökning Ae 14*.
- Bergström, R. & Wikström, A., 1973: Geologiska kartbladet Norrköping NO. *Sveriges geologiska undersökning Ae 15*.

- Bergström, R. & Wikström, A., 1975: Beskrivning till geologiska kartbladet Norrköping NO. *Sveriges geologiska undersökning Ae 15*.
- Bergström, U., 1995: Berggrunden på kartbladen 231 Malå. I C.-H. Wahlgren (red.): *Regional berggrundsgeologisk undersökning. Sammanfattning av pågående undersökningar 1994. Sveriges geologiska undersökning Rapport och meddelanden nr 79, 83–92*.
- Bergström, U. & Sträng, T., 1996: Kartbladen 231 Malå. I C.-H. Wahlgren (red.): *Regional berggrundsgeologisk undersökning. Sammanfattning av pågående undersökningar 1995. Sveriges geologiska undersökning Rapport och meddelanden nr 84, 85–92*.
- Bergström, U. & Sträng, T., 1997: Kartbladen 231 Malå. I C.-H. Wahlgren (red.): *Regional berggrundsgeologisk undersökning. Sammanfattning av pågående undersökningar 1996. Sveriges geologiska undersökning Rapport och meddelanden nr 89, 47–55*.
- Bergström, U. & Sträng, T., 1998: Kartbladen 231 Malå. I C.-H. Wahlgren (red.): *Regional berggrundsgeologisk undersökning. Sammanfattning av pågående undersökningar 1997. Sveriges geologiska undersökning Rapport och meddelanden nr 97, 60–64*.
- Bergström, U. & Sträng, T., 1999: Kartbladen 231 Malå. I C.-H. Wahlgren (red.): *Regional berggrundsgeologisk undersökning. Sammanfattning av pågående undersökningar 1998. Sveriges geologiska undersökning Rapport och meddelanden nr 98, 48–54*.
- Bergström, U. & Triumf, C.-A., 1996: Kartbladen 241 Storavan. I C.-H. Wahlgren (red.): *Regional berggrundsgeologisk undersökning. Sammanfattning av pågående undersökningar 1995. Sveriges geologiska undersökning Rapport och meddelanden nr 84, 104–110*.
- Bergström, U. & Triumf, C.-A., 1997: Kartbladen 241 Storavan. I C.-H. Wahlgren (red.): *Regional berggrundsgeologisk undersökning. Sammanfattning av pågående undersökningar 1996. Sveriges geologiska undersökning Rapport och meddelanden nr 89, 62–71*.
- Bergström, U. & Triumf, C.-A., 1998: Kartbladen 241 Storavan. I C.-H. Wahlgren (red.): *Regional berggrundsgeologisk undersökning. Sammanfattning av pågående undersökningar 1997. Sveriges geologiska undersökning Rapport och meddelanden nr 97, 69–72*.
- Bergström, U. & Triumf, C.-A., 1999: Kartbladen 241 Storavan. I C.-H. Wahlgren (red.): *Regional berggrundsgeologisk undersökning. Sammanfattning av pågående undersökningar 1998. Sveriges geologiska undersökning Rapport och meddelanden nr 98, 69–74*.
- Bergström, U., Billström, K. & Sträng, T., 1999: Age of the Kristineberg Pluton, western Skellefte District, northern Sweden. I S. Bergman (ed.): *Radiometric dating results 4, 7–19. Sveriges geologiska undersökning C 831*.
- Berthelsen, A. & Murthy, T.N.N., 1970: Structural relations between supracrustal and granitoid rocks in northeastern Orust, westernmost Sweden. *Sveriges geologiska undersökning C 649*.
- Beskow, G., 1929: Södra Storfjället im südlichen Lappland. *Sveriges geologiska undersökning C 350*.
- Beskow, G., 1930: Om jordarternas kapillaritet. *Sveriges geologiska undersökning C 356*.
- Beskow, G., 1935: Tjälbildningen och tjällyftningen. *Sveriges geologiska undersökning C 375*.
- Bjurstedt, S., 1983: Berggrundsgeokemi inom LKAB, undersökningar och förväntningar. I O. Selinus (red.): *Berggrundsgeokemi som prospekteringsmetod i Sveriges urberg. Sveriges geologiska undersökning Rapport och meddelanden nr 34, 90–101*.
- Björk, L., 1986: Beskrivning till berggrundskartan Filipstad NV. *Sveriges geologiska undersökning Af 147*.
- Björk, L., 1993: U-Pb zircon dating of a trondhjemite and a quartz monzonite in the southeastern part of Västerbotten County, northern Sweden. I T. Lundqvist (ed.): *Radiometric dating results. Sveriges geologiska undersökning C 823, 6–12*.
- Björk, L., 1995: Berggrunden på kartbladen 22G Vilhelmina NO och SO, 22H Järvsö och 22I Lycksele. I C.-H. Wahlgren (red.): *Regional berggrundsgeologisk undersökning. Sammanfattning av pågående undersökningar 1994. Sveriges geologiska undersökning Rapport och meddelanden nr 79, 63–66*.
- Björk, L. & Kero, L., 1988: Berggrundskartan 20I Björna NV. *Sveriges geologiska undersökning Ai 23*.
- Björk, L. & Kero, L., 1988: Berggrundskartan 20I Björna NO. *Sveriges geologiska undersökning Ai 24*.
- Björk, L. & Kero, L., 1988: Berggrundskartan 20I Björna SV. *Sveriges geologiska undersökning Ai 25*.
- Björk, L. & Kero, L., 1988: Berggrundskartan 20I Björna SO. *Sveriges geologiska undersökning Ai 26*.
- Björk, L. & Kero, L., 1988: Berggrundskartan 21I Fredrika NV. *Sveriges geologiska undersökning Ai 29*.
- Björk, L. & Kero, L., 1988: Berggrundskartan 21I Fredrika NO. *Sveriges geologiska undersökning Ai 30*.
- Björk, L. & Kero, L., 1988: Berggrundskartan 21I Fredrika SV. *Sveriges geologiska undersökning Ai 31*.
- Björk, L. & Kero, L., 1988: Berggrundskartan 21I Fredrika SO. *Sveriges geologiska undersökning Ai 32*.
- Björk, L. & Kero, L., 1988: Berggrundskartan 20J Vännäs NV. *Sveriges geologiska undersökning Ai 52*.
- Björk, L. & Kero, L., 1988: Berggrundskartan 20J Vännäs NO. *Sveriges geologiska undersökning Ai 53*.
- Björk, L. & Kero, L., 1988: Berggrundskartan 20J Vännäs SV. *Sveriges geologiska undersökning Ai 54*.
- Björk, L. & Kero, L., 1988: Berggrundskartan 19J Husum NO/ 20J Vännäs SO. *Sveriges geologiska undersökning Ai 55*.
- Björk, L. & Kero, L., 1996: Kartbladen 22H Järvsö NO och 22I Lycksele. I C.-H. Wahlgren (red.): *Regional berggrundsgeologisk undersökning. Sammanfattning av pågående undersökningar 1995. Sveriges geologiska undersökning Rapport och meddelanden nr 84, 72–75*.
- Björnbom, S., 1979: Clayey basal till in central and northern Sweden. A deposit from an old phase of the Würm glaciation. *Sveriges geologiska undersökning C 753*.
- Björnbom, S., 1980: Jordartskartan 10H Strängnäs SO. *Sveriges geologiska undersökning Ae 39*.
- Björnbom, S., 1981: Beskrivning till jordartskartan Strängnäs SO. *Sveriges geologiska undersökning Ae 39*.
- Björnbom, S., 1983: Jordartskartan 10H Strängnäs NV. *Sveriges geologiska undersökning Ae 60*.
- Björnbom, S., 1983: Beskrivning till jordartskartan Strängnäs NV. *Sveriges geologiska undersökning Ae 60*.
- Björnbom, S., 1985: Jordartskartan 10H Strängnäs NO. *Sveriges geologiska undersökning Ae 68*.
- Björnbom, S., 1985: Beskrivning till jordartskartan Strängnäs NO. *Sveriges geologiska undersökning Ae 68*.
- Björnbom, S., 1989: Jordartskartan 9F Finspång NV. *Sveriges geologiska undersökning Ae 92*.
- Björnbom, S., 1989: Beskrivning till jordartskartan Finspång NV. *Sveriges geologiska undersökning Ae 92*.
- Björnsjö, N., 1949: Israndstudier i södra Bohuslän. *Sveriges geologiska undersökning C 504*.
- Blake, W., Jr., 1992: Shell-bearing till along Smith Sound, Ellesmere Island – Greenland: age and significance. I A.-M. Robertsson, B. Ringberg, U. Miller & L. Brunnberg (eds.): *Quaternary Stratigraphy, Glacial Morphology and Environmental Changes. Sveriges geologiska undersökning Ca 81, 51–58*.
- Blomberg, A., 1879: Malmförekomster vid öfversta Ljusnan och Ljungan. *Sveriges geologiska undersökning C 32*.
- Blomberg, A., 1879: Kartbladet Hjulsjö. *Sveriges geologiska undersökning Aa 69*.
- Blomberg, A., 1879: Beskrivning till kartbladet Hjulsjö. *Sveriges geologiska undersökning Aa 69*.
- Blomberg, A., 1879: Kartbladet Ölme stad. *Sveriges geologiska undersökning Ab 5*.
- Blomberg, A., 1879: Beskrivning till kartbladet Ölme stad. *Sveriges geologiska undersökning Ab 5*.
- Blomberg, A., 1880: Kartbladet Nissafors. *Sveriges geologiska undersökning Ab 6*.
- Blomberg, A., 1880: Beskrivning till kartbladet Nissafors. *Sveriges geologiska undersökning Ab 6*.
- Blomberg, A., 1883: Kartbladet Särö. *Sveriges geologiska undersökning Ab 9*.
- Blomberg, A., 1883: Beskrivning till kartbladet Särö. *Sveriges geologiska undersökning Ab 9*.

- Blomberg, A., 1883: Kartbladet Kungsbacka. *Sveriges geologiska undersökning Ab 10*.
- Blomberg, A., 1883: Beskrivning till kartbladet Kungsbacka. *Sveriges geologiska undersökning Ab 10*.
- Blomberg, A., 1886: Kartbladet Öregrund. *Sveriges geologiska undersökning Aa 101*.
- Blomberg, A., 1889: Beskrivning till kartbladet Öregrund. *Sveriges geologiska undersökning Aa 101*.
- Blomberg, A., 1889: Kartbladet Penningby. *Sveriges geologiska undersökning Aa 100*.
- Blomberg, A., 1889: Beskrivning till kartbladet Penningby. *Sveriges geologiska undersökning Aa 100*.
- Blomberg, A., 1889: Kartbladet Alunda. *Sveriges geologiska undersökning Aa 104*.
- Blomberg, A., 1889: Beskrivning till kartbladet Alunda. *Sveriges geologiska undersökning Aa 104*.
- Blomberg, A., 1892: Kartbladet Glimåkra. *Sveriges geologiska undersökning Aa 108*.
- Blomberg, A., 1892: Beskrivning till kartbladet Glimåkra. *Sveriges geologiska undersökning Aa 108*.
- Blomberg, A., 1892: Anteckningar från en i praktiskt syfte företagen resa i Vesterbottens län. *Sveriges geologiska undersökning C 123*.
- Blomberg, A., 1895: Kartbladet Vittsjö. *Sveriges geologiska undersökning Aa 113*.
- Blomberg, A., 1895: Beskrivning till kartbladet Vittsjö. *Sveriges geologiska undersökning Aa 113*.
- Blomberg, A., 1895: Praktiskt geologiska undersökningar inom Gefleborgs län. *Sveriges geologiska undersökning C 152*.
- Blomberg, A., 1900: Geologisk beskrifning öfver Blekinge län. *Sveriges geologiska undersökning Ca 1*.
- Blomberg, A., 1901: Kartbladet Medevi. *Sveriges geologiska undersökning Aa 115*.
- Blomberg, A., 1901: Beskrivning till kartbladet Medevi. *Sveriges geologiska undersökning Aa 115*.
- Blomberg, A., 1902: Kartbladet Göteborg. *Sveriges geologiska undersökning Ac 4*.
- Blomberg, A., 1902: Beskrivning till kartbladet Göteborg. *Sveriges geologiska undersökning Ac 4*.
- Blomberg, A., 1903: Kartbladet Loka. *Sveriges geologiska undersökning Aa 118*.
- Blomberg, A., 1903: Beskrivning till kartbladet Loka. *Sveriges geologiska undersökning Aa 118*.
- Blomberg, A., 1903: Kartbladet Kristinehamn. *Sveriges geologiska undersökning Aa 122*.
- Blomberg, A., 1903: Beskrivning till kartbladet Kristinehamn. *Sveriges geologiska undersökning Aa 122*.
- Blomberg, A., 1904: Kartbladet Björneborg. *Sveriges geologiska undersökning Aa 124*.
- Blomberg, A., 1904: Beskrivning till kartbladet Björneborg. *Sveriges geologiska undersökning Aa 124*.
- Blomberg, A., 1904: Kartbladet Skagersholm. *Sveriges geologiska undersökning Aa 128*.
- Blomberg, A., 1904: Beskrivning till kartbladet Skagersholm. *Sveriges geologiska undersökning Aa 128*.
- Blomberg, A., 1905: Kartbladet Vadstena. *Sveriges geologiska undersökning Aa 130*.
- Blomberg, A., 1905: Beskrivning till kartbladet Vadstena. *Sveriges geologiska undersökning Aa 130*.
- Blomberg, A., 1906: Kartbladet Gällö. *Sveriges geologiska undersökning Aa 131*.
- Blomberg, A., 1906: Beskrivning till kartbladet Gällö. *Sveriges geologiska undersökning Aa 131*.
- Blomberg, A., 1906: Kartbladet Hjo. *Sveriges geologiska undersökning Aa 132*.
- Blomberg, A., 1906: Beskrivning till kartbladet Hjo. *Sveriges geologiska undersökning Aa 132*.
- Blomberg, A., 1907: Kartbladet Boxholm. *Sveriges geologiska undersökning Aa 140*.
- Blomberg, A., 1907: Beskrivning till kartbladet Boxholm. *Sveriges geologiska undersökning Aa 140*.
- Blomberg, A., 1909: Kartbladet Linköping. *Sveriges geologiska undersökning Aa 141*.
- Blomberg, A., 1909: Beskrivning till kartbladet Linköping. *Sveriges geologiska undersökning Aa 141*.
- Borell, R. & Offerberg, J., 1955: Geokronologiska undersökningar inom Indalsälvens dalgång mellan Bergforsen och Ragunda. *Sveriges geologiska undersökning Ca 31*.
- Borg, K., 1985: Scandinavian Caledonides. Magnetic anomaly map. *Sveriges geologiska undersökning Ba 38*.
- Bowen, D.Q., 1992: Aminostratigraphy of non-marine Pleistocene mollusca in southern Britain. I A.-M. Robertsson, B. Ringberg, U. Miller & L. Brunnberg (eds.): *Quaternary Stratigraphy, Glacial Morphology and Environmental Changes. Sveriges geologiska undersökning Ca 81*, 65–67.
- Brotzen, F., 1936: Foraminiferen aus dem schwedischen, untersten Senon von Eriksdal. *Sveriges geologiska undersökning C 396*.
- Brotzen, F., 1940: Flintrännans och Trindelrännans geologi. *Sveriges geologiska undersökning C 435*.
- Brotzen, F., 1942: Die Foraminiferengattung Gavelinella nov. gen. *Sveriges geologiska undersökning C 451*.
- Brotzen, F., 1945: De geologiska resultaten från borringarna vid Höllviken. Prel. rapport. Del 1. Kritan. *Sveriges geologiska undersökning C 465*.
- Brotzen, F., 1948: The Swedish Paleocene and its foraminiferal fauna. *Sveriges geologiska undersökning C 493*.
- Brotzen, F., 1950: De geologiska resultaten från borringarna vid Höllviken. Del 2. Undre kritan och trias. *Sveriges geologiska undersökning C 505*.
- Brotzen, F., 1959: On Tylocidaris species (Echinoidea) and the stratigraphy of the Danian of Sweden. With a bibliography of the Danian and the Paleocene. *Sveriges geologiska undersökning C 571*.
- Brotzen, F., 1960: The Mesozoic of Scania. *Sveriges geologiska undersökning Guidebook*.
- Brotzen, O., 1966: Geochemical ranking of rocks. With tables containing 600 rock compositions. *Sveriges geologiska undersökning C 617*.
- Brotzen, O., 1972: A graph for the chemical diagnosis of rocks. *Sveriges geologiska undersökning C 678*.
- Brunnberg, L. & Bard, G., 1992: Moraine ridge stratigraphy and clay-varve chronology in the Gysinge area, central Sweden. I A.-M. Robertsson, B. Ringberg, U. Miller & L. Brunnberg (eds.): *Quaternary Stratigraphy, Glacial Morphology and Environmental Changes. Sveriges geologiska undersökning Ca 81*, 69–74.
- Brusewitz, A.-M., 1981: Röntgendiffraktionsanalys av några lerprover. (Tuveskredet 30 november 1977.) *Sveriges geologiska undersökning Rapport och meddelanden nr 26*, 79–84.
- Brusewitz, A.-M., 1982: Clay minerals and chemistry. *Sveriges geologiska undersökning C 794*, 73–81.
- Bruun, Å., Kornfält, K.-A., Sundberg, A., Wik, N.-G., Wikman, H. & Wikström, A., 1991: Malmer, industriella mineral och bergarter i Kalmar län. *Sveriges geologiska undersökning Rapport och meddelanden nr 65*.
- Bruun, Å., Kornfält, K.-A. & Wikman, H., 1993: Provisorisk översiktlig berggrundskarta Kalmar. *Sveriges geologiska undersökning Ba 46*.
- Bruun, Å., Nilsson, C.-A., Sundberg, A., Wik, N.-G. & Wikström, A., 1995: Malmer, industriella mineral och bergarter i Östergötlands län. *Sveriges geologiska undersökning Rapport och meddelanden nr 80*.
- Bruun, Å., Kornfält, K.-A. & Wikman, H., 1997: Beskrivning till provisorisk översiktlig berggrundskarta Kalmar. *Sveriges geologiska undersökning Ba 46*.
- Brögger, W.C., 1886: Über die Ausbildung des Hypostomes bei einigen skandinavischen Asaphiden. *Sveriges geologiska undersökning C 82*.
- Byström, A.M., 1956: Mineralogy of the Ordovician bentonite beds at Kinnekulle, Sweden. *Sveriges geologiska undersökning C 540*.
- Båth, M., 1956: An earthquake catalogue for Fennoscandia for the years 1891–1950. *Sveriges geologiska undersökning C 545*.
- Båth, M., 1979: Earthquakes in Sweden, 1951–1976. *Sveriges geologiska undersökning C 750*.
- Bäckström, H., 1894: Tvenne nyupptäckta svenska klotgraniter. *Sveriges geologiska undersökning C 136*.
- Bäckström, H., 1897: Vestanåfältet. *Sveriges geologiska undersökning C 168*.

- Börtzell, A., 1872: Besier-Ecksteins kromolitografi och litotopografi. *Sveriges geologiska undersökning C 5*.
- Böse, M., 1992: Late Pleistocene sand wedge formation in the hinterland of the Brandenburg stade. I A.-M. Robertsson, B. Ringberg, U. Miller & L. Brunnberg (eds.): *Quaternary Stratigraphy, Glacial Morphology and Environmental Changes. Sveriges geologiska undersökning Ca 81*, 59–63.
- Caldenius, C. C.:zon, 1924: Ragundasjöns stratigrafi och geokronologi. *Sveriges geologiska undersökning C 12*.
- Caldenius, C. C.:zon, 1926: Ravinbildningen i Gustavs. *Sveriges geologiska undersökning C 339*.
- Caldenius, C. C.:zon, 1946: Skredet vid Sävåen den 18 januari 1945. *Sveriges geologiska undersökning C 476*.
- Caldenius, C. C.:zon & Linnman, G., 1949: En senkvartär regressions- och transgressionslagerföljd vid Halmstad. *Sveriges geologiska undersökning C 502*.
- Caldenius, C. C.:zon & Lundström, R., 1956: The landslide at Surte on the river Göta älv. – Special chapters by Fellenius, B., & Mohrén, E. *Sveriges geologiska undersökning Ca 27*.
- Caldenius, C. C.:zon, Järnefors, B., Mohrén, E. & Tullström, H., 1960: Recession of the Land Ice in southwestern Sweden. *Sveriges geologiska undersökning Guidebook b*.
- Caldenius, C. C.:zon, Larsson, W., Linnman, G., Mohrén, E. & Tullström, H., 1966: Kartbladet Halmstad. *Sveriges geologiska undersökning Aa 198*.
- Caldenius, C. C.:zon, Larsson, W., Linnman, G., Mohrén, E. & Tullström, H., 1966: Beskrivning till kartbladet Halmstad. *Sveriges geologiska undersökning Aa 198*.
- Carlborg, H., 1923: Riddarhytte malmfält: Historik. Teknisk-ekonomisk beskrivning. *Sveriges geologiska undersökning Beskr. över min. 1*.
- Carlborg, H., 1925: Persbergs malmtrakt: Historik. Teknisk-ekonomisk beskrivning. *Sveriges geologiska undersökning Beskr. över min. 2*.
- Carlsson, A. & Olsson, T., 1977: Water leakage in the Forsmark tunnel, Uppland, Sweden. *Sveriges geologiska undersökning C 734*.
- Carlsson, A. & Olsson, T., 1981: Hydraulic properties of a fractured granitic rock mass at Forsmark, Sweden. *Sveriges geologiska undersökning C 783*.
- Carlsson, G.A., 1880: Kartbladet Norsholm. *Sveriges geologiska undersökning Aa 79*.
- Carlsson, G.A., 1880: Beskrivning till kartbladet Norsholm. *Sveriges geologiska undersökning Aa 79*.
- Carlsson, L.E., 1983: Geokemisk elementanalys med PIXE-metoden. I O. Selinus (red.): *Berggrundsgeokemi som prospekteringsmetod i Sveriges urberg. Sveriges geologiska undersökning Rapporter och meddelanden nr 34*, 37–50.
- Cato, I., 1981: Kemiska och fysikaliska undersökningar. (Tuveskredet 30 november 1977.) *Sveriges geologiska undersökning Rapporter och meddelanden nr 26*, 85–107.
- Cato, I., 1982: Field investigations, coring and sampling. *Sveriges geologiska undersökning C 794*, 27–33.
- Cato, I., 1982: Description and x-radiographs of the Solberga, Brastad and Moltemyr cores. *Sveriges geologiska undersökning C 794*, 36–53.
- Cato, I., 1982: Grain-size distribution of the cores – with emphasis on the sedimentary patterns around the Pleistocene/Holocene boundary. *Sveriges geologiska undersökning C 794*, 54–65.
- Cato, I., 1982: Water content, bulk density and organic carbon. 1982. *Sveriges geologiska undersökning C 794*, 66–72.
- Cato, I., 1987: On the definitive connection of the Swedish time scale with the present. *Sveriges geologiska undersökning Ca 68*.
- Cato, I., 1990: Sedimentundersökningar i Brofjorden särskilt Trommekilen 1989, samt förändringar efter 1972 och 1984. *Sveriges geologiska undersökning Rapporter och meddelanden nr 64*.
- Cato, I., 1992: Bottentypkarta. Havsbottensediment omkring Danmark och västra Sverige. *Sveriges geologiska undersökning Ba 48*.
- Cato, I., 1992: Shore displacement data based on lake isolations confirm the glacial part of the Swedish Geochronological Time Scale. I A.-M. Robertsson, B. Ringberg, U. Miller & L. Brunnberg (eds.): *Quaternary Stratigraphy, Glacial Morphology and Environmental Changes. Sveriges geologiska undersökning Ca 81*, 75–79.
- Cato, I., 1992: Sedimentundersökningar längs Bohuskusten 1990 – Göteborgs och Bohus läns kustvattenkontroll. *Sveriges geologiska undersökning Rapporter och meddelanden nr 74*.
- Cato, I., 1997: Sedimentundersökningar längs Bohuskusten 1995 samt nuvarande trender i kustsedimentens miljö kvalitet – en rapport från fem kontrollprogram. *Sveriges geologiska undersökning Rapporter och meddelanden nr 95*.
- Cato, I., 1997: Sedimentundersökningar – en inledning till fem miljökontrollprogram. Del 1. I Cato, I., 1997: *Sedimentundersökningar längs Bohuskusten 1995 samt nuvarande trender i kustsedimentens miljö kvalitet – en rapport från fem kontrollprogram. Sveriges geologiska undersökning Rapporter och meddelanden nr 95*, 5–24.
- Cato, I., 1997: Sedimentundersökningar längs Bohuskusten 1995 – Göteborgs och Bohus läns kustvattenkontroll, samt förändringar efter 1990. Del 2. I Cato, I., 1997: *Sedimentundersökningar längs Bohuskusten 1995 samt nuvarande trender i kustsedimentens miljö kvalitet – en rapport från fem kontrollprogram. Sveriges geologiska undersökning Rapporter och meddelanden nr 95*, 25–154.
- Cato, I., 1997: Sedimentundersökningar i Göta Älv 1995 – Göta Älvs kontrollprogram, samt förändringar efter 1990. Del 3. I Cato, I., 1997: *Sedimentundersökningar längs Bohuskusten 1995 samt nuvarande trender i kustsedimentens miljö kvalitet – en rapport från fem kontrollprogram. Sveriges geologiska undersökning Rapporter och meddelanden nr 95*, 155–192.
- Cato, I., 1997: Sedimentundersökningar i Stenungsundsområdet 1995, samt förändringar under de senaste 20 åren. Del 4. I Cato, I., 1997: *Sedimentundersökningar längs Bohuskusten 1995 samt nuvarande trender i kustsedimentens miljö kvalitet – en rapport från fem kontrollprogram. Sveriges geologiska undersökning Rapporter och meddelanden nr 95*, 193–266.
- Cato, I., 1997: Sedimentundersökningar i Brofjorden 1995, samt förändringar under de senaste 20 åren. Del 5. I Cato, I., 1997: *Sedimentundersökningar längs Bohuskusten 1995 samt nuvarande trender i kustsedimentens miljö kvalitet – en rapport från fem kontrollprogram. Sveriges geologiska undersökning Rapporter och meddelanden nr 95*, 267–334.
- Cato, I., 1997: Sedimentundersökningar i Gullmarsfjorden 1995 – Gullmarens kontrollprogram, samt förändringar under de senaste 15 åren. Del 6. I Cato, I., 1997: *Sedimentundersökningar längs Bohuskusten 1995 samt nuvarande trender i kustsedimentens miljö kvalitet – en rapport från fem kontrollprogram. Sveriges geologiska undersökning Rapporter och meddelanden nr 95*, 335–365.
- Cato, I. & Engdahl, M., 1982: Beskrivning till temakartor utvisande var särskilt uppmärksamhet av stabilitetsförhållanden erfordras inom vissa bebyggda eller detaljplanerade områden med lerjord. *Sveriges geologiska undersökning Rapporter och meddelanden nr 20*.
- Cato, I. & Klingberg, F. (eds.), 1997: Proceedings of the Fourth Marine Geological Conference: "The Baltic" 24–27 October 1995, Uppsala, Sweden. *Sveriges geologiska undersökning Ca 86*.
- Cato, I., Fredén, C., Häger, K.-O. & Miller, U., 1981: Rekonstruktion av sedimentationsförhållandena vid Tuve. (Tuveskredet 30 november 1977.) *Sveriges geologiska undersökning Rapporter och meddelanden nr 26*, 141–144.
- Cato, I., Fredén, C. & Olausson, E., 1982: Summary of the investigation. *Sveriges geologiska undersökning C 794*, 253–268.
- Catto, N.R., 1992: Supraglacial sedimentation in continental glacial environments, Dalarna (Sweden) and Avalon, Newfoundland (Canada): a comparative analysis. I A.-M. Robertsson, B. Ringberg, U. Miller & L. Brunnberg (eds.): *Quaternary Stratigraphy, Glacial Morphology and Environmental Changes. Sveriges geologiska undersökning Ca 81*, 81–86.
- Cherns, L., 1983: The Hemse-Eke boundary: facies relationships in the Ludlow series of Gotland, Sweden. *Sveriges geologiska undersökning C 800*.
- Christensen, O.B., 1968: Some deposits and microfaunas from upper Jurassic in Scania. *Sveriges geologiska undersökning C 632*.

- Christensen, W.K., 1986: Upper cretaceous belemnites from the Vomb trough in Scania, Sweden. *Sveriges geologiska undersökning Ca 57*.
- Cleve-Euler, A., 1922: Om diatomavegetationen och dess förändringar i Säbysjön, Uppland, samt några dämda sjöar i Salatrakten. *Sveriges geologiska undersökning C 309*.
- Collini, B., 1939: Hydrogeographische Beobachtungen an einigen Seen in Südwestschweden. *Sveriges geologiska undersökning C 425*.
- Conwentz, H., 1892: Untersuchungen über fossile Hölzer Schwedens. *Sveriges geologiska undersökning C 120*.
- Dahlberg, N., 1993: Jordartsgeologiska kartan Kalix NV. *Sveriges geologiska undersökning Ak 15*.
- Dahlberg, N., 1993: Jordartsgeologiska kartan Kalix NO. *Sveriges geologiska undersökning Ak 18*.
- Dahlberg, N., 1994: Jordartsgeologiska kartan Älvsbyn SV. *Sveriges geologiska undersökning Ak 20*.
- Dahlberg, N. & Eklund, A., 1987: Jordartsgeologiska kartan Umeå/Holmön. *Sveriges geologiska undersökning Ak 5*.
- Dahlberg, N. & Eklund, A., 1987: Jordartsgeologiska kartan 19J Husum/20J Vännäs. *Sveriges geologiska undersökning Ak 6*.
- Dahlberg, N. & Grånäs, K., 1994: Jordartsgeologiska kartan Pålhem SV. *Sveriges geologiska undersökning Ak 24*.
- Dahlberg, N. & Wiberg, B., 1992: Jordartsgeologiska kartan Luleå NO. *Sveriges geologiska undersökning Ak 12*.
- van Dam, J., 1996: Salt Water Intrusion; Analysis, Research Needs and Opportunities. I 14th Salt Water Intrusion Meeting. *Sveriges geologiska undersökning Rapporter och meddelanden nr 87, 9–15*.
- Daniel, E., 1975: Glacialgeologi inom kartbladet Moskosel i mellersta Lappland. *Sveriges geologiska undersökning Ba 25*.
- Daniel, E., 1976: Jordartskartan Höganäs NO/Helsingborg NV. *Sveriges geologiska undersökning Ae 25*.
- Daniel, E., 1978: Beskrivning till jordartskartan Höganäs NO/Helsingborg NV. *Sveriges geologiska undersökning Ae 25*.
- Daniel, E., 1977: Jordartskartan Trelleborg NO. *Sveriges geologiska undersökning Ae 33*.
- Daniel, E., 1977: Beskrivning till jordartskartan Trelleborg NO. *Sveriges geologiska undersökning Ae 33*.
- Daniel, E., 1980: Jordartskartan 3C Helsingborg NO. *Sveriges geologiska undersökning Ae 42*.
- Daniel, E., 1980: Beskrivning till jordartskartan Helsingborg NO. *Sveriges geologiska undersökning Ae 42*.
- Daniel, E., 1985: Jordartskartan 2D Tomelilla SO/2E Simrishamn SV. *Sveriges geologiska undersökning Ae 65*.
- Daniel, E., 1985: Jordartskartan 1D Ystad NO/1E Örnahusen NV. *Sveriges geologiska undersökning Ae 66*.
- Daniel, E., 1986: Beskrivning till jordartskartorna Tomelilla SO/Simrishamn SV och Ystad NO/Örnahusen NV. *Sveriges geologiska undersökning Ae 65 och 66*.
- Daniel, E., 1986: Jordartskartan 5D Värnamo SO. *Sveriges geologiska undersökning Ae 80*.
- Daniel, E., 1986: Beskrivning till jordartskartan Värnamo SO. *Sveriges geologiska undersökning Ae 80*.
- Daniel, E., 1989: Jordartskartan 2D Tomelilla SV. *Sveriges geologiska undersökning Ae 99*.
- Daniel, E., 1989: Jordartskartan 1D Ystad NV. *Sveriges geologiska undersökning Ae 100*.
- Daniel, E., 1989: Beskrivning till jordartskartan Växjö SV. *Sveriges geologiska undersökning Ae 101*.
- Daniel, E., 1991: Jordartskartan 5E Växjö SV. *Sveriges geologiska undersökning Ae 101*.
- Daniel, E., 1992: Beskrivning till jordartskartorna Tomelilla SV och Ystad NV. *Sveriges geologiska undersökning Ae 99–100*.
- Daniel, E., 1994: Beskrivning till jordartskartan Växjö SO. *Sveriges geologiska undersökning Ae 119*.
- Daniel, E., 1999: Beskrivning till jordartskartan 2D Tomelilla NV. *Sveriges geologiska undersökning Ae 123*.
- De Breuck, W., 1996: Future research on coastal aquifers. I 14th Salt Water Intrusion Meeting. *Sveriges geologiska undersökning Rapporter och meddelanden nr 87, 126–129*.
- De Geer, G., 1882: En postglacial landsänkning i södra och mellersta Sverige. *Sveriges geologiska undersökning C 52*.
- De Geer, G., 1884: Om den skandinaviska landisens andra utbredning. *Sveriges geologiska undersökning C 68*.
- De Geer, G., 1886: Om ett konglomerat inom urberget vid Vestanå i Skåne. *Sveriges geologiska undersökning C 84*.
- De Geer, G., 1887: Om vindnötta stenar. *Sveriges geologiska undersökning C 86*.
- De Geer, G., 1887: Om kaolin och andra vittringsrester af urberg. *Sveriges geologiska undersökning C 87*.
- De Geer, G., 1887: Om Barnakällegrottan, en ny kritlokal i Skåne. *Sveriges geologiska undersökning C 90*.
- De Geer, G., 1889: Kartbladet Bäckaskog. *Sveriges geologiska undersökning Aa 103*.
- De Geer, G., 1889: Beskrivning till kartbladet Bäckaskog. *Sveriges geologiska undersökning Aa 103*.
- De Geer, G., 1889: Kartbladet Vidtsköfle. *Sveriges geologiska undersökning Aa 105*.
- De Geer, G., 1889: Kartbladet Karlshamn (Skånedelen). *Sveriges geologiska undersökning Aa 106*.
- De Geer, G., 1889: Kartbladet Sölvesborg (Skånedelen). *Sveriges geologiska undersökning Aa 107*.
- De Geer, G., 1889: Beskrivning till kartbladen Vidtsköfle, Karlshamn och Sölvesborg. *Sveriges geologiska undersökning Aa 105–107*.
- De Geer, G., 1889: Om isdelarens läge under Skandinaviens begge nedisningar. *Sveriges geologiska undersökning C 101*.
- De Geer, G., 1889: Om förekomsten af *Rissoa parva* Da Costa, på Åland. *Sveriges geologiska undersökning C 101*.
- De Geer, G., 1890: Skandinaviens nivåförändringar under kvartärperioden. *Sveriges geologiska undersökning C 98*.
- De Geer, G., 1893: (Praktiskt geologiska undersökningar inom Hallands län) Beskrifning till geologisk jordartskarta. *Sveriges geologiska undersökning C 131*.
- De Geer, G., 1894: Kartbladet Lund. *Sveriges geologiska undersökning Aa 92*.
- De Geer, G., 1894: Beskrivning till kartbladet Lund. *Sveriges geologiska undersökning Aa 92*.
- De Geer, G., 1894: Om strandlinjens förskjutning vid våra insjöar. *Sveriges geologiska undersökning C 141*.
- De Geer, G., 1894: Om kvartära nivåförändringar vid Finska viken. *Sveriges geologiska undersökning C 141*.
- De Geer, G., 1895: Till frågan om Lommelaras ålder. *Sveriges geologiska undersökning C 155*.
- De Geer, G., 1896: Om Skandinaviens geografiska utveckling efter istiden. *Sveriges geologiska undersökning C 161*.
- De Geer, G., 1897: Om rullstensåsarnas bildningssätt. *Sveriges geologiska undersökning C 173*.
- De Geer, G., 1899: Den senkvartära landhöjningen kring Bottniska viken. *Sveriges geologiska undersökning C 178*.
- De Geer, G., 1902: Kartbladet Strömstad med Koster. *Sveriges geologiska undersökning Ac 1*.
- De Geer, G., 1902: Beskrivning till kartbladet Strömstad med Koster. *Sveriges geologiska undersökning Ac 1*.
- De Geer, G., 1910: Södra Sverige i senglacial tid. Öfversiktskarta. *Sveriges geologiska undersökning Ba 8*.
- De Geer, G., 1932: Stockholmstraktens kvartärgeologi. *Sveriges geologiska undersökning Ba 12*.
- De Geer, J., 1973: Döda fallen i Avesta. *Sveriges geologiska undersökning C 682*.
- De Geer, S., 1910: Översiktskarta öfver mellersta Sveriges landformer. *Sveriges geologiska undersökning Ba 7*.
- De Geer, S., 1911: Klarälvens serpentinnöpp och flodplan. *Sveriges geologiska undersökning C 236*.
- De Geer, S., 1913: Karta över södra Sveriges landformer. *Sveriges geologiska undersökning Ba 9*.
- De Geer, S., 1913: Beskrivning till karta över södra Sveriges landformer. *Sveriges geologiska undersökning Ba 9*.
- De Geer, S., 1913: Geologisk undersökning av sjöarna Toften, Testen och Tysslingen i Närke. *Sveriges geologiska undersökning C 250*.
- De Geer, S., 1914: Niplandskap vid Dalälven. *Sveriges geologiska undersökning C 252*.
- Delin, H., 1993: The radiometric age of the Ljusdal granodiorite of Central Sweden. I T. Lundqvist (ed.), 1993: *Radiometric dating results. Sveriges geologiska undersökning C 823, 13–16*.
- Delin, H., 1995: Berggrunden på kartbladen 15F Voxna. I C.-H. Wahlgren (red.): *Regional berggrundsgeologisk undersökning. Sammanfattning av pågående undersökningar 1994. Sveriges geologiska undersökning Rapporter och meddelanden nr 79, 57–62*.

- Delin, H., 1996: Kartbladen 15G Bollnäs. I C.-H. Wahlgren (red.): *Regional berggrundsgeologisk undersökning. Sammanfattning av pågående undersökningar 1995. Sveriges geologiska undersökning Rapport och meddelanden nr 84*, 60–61.
- Delin, H., 1996: U-Pb zircon ages of granitoids in the Kårböle region, central Sweden. I T. Lundqvist (ed.): *Radiometric dating results 2. Sveriges geologiska undersökning C 828*, 6–14.
- Delin, H. & Aaro, S., 1992: Berggrundskartan 16F Kårböle NO. *Sveriges geologiska undersökning Ai 57*.
- Delin, H. & Aaro, S., 1992: Berggrundskartan 16F Kårböle SV. *Sveriges geologiska undersökning Ai 58*.
- Delin, H. & Aaro, S., 1992: Berggrundskartan 16F Kårböle SO. *Sveriges geologiska undersökning Ai 59*.
- Delin, H. & Aaro, S., 1993: Berggrundskartan 16F Kårböle NV. *Sveriges geologiska undersökning Ai 56*.
- Delin, H. & Aaro, S., 1995: Berggrundskartan Ånge SV. *Sveriges geologiska undersökning Ai 82*.
- Delin, H. & Aaro, S., 1995: Berggrundskartan Ånge SO. *Sveriges geologiska undersökning Ai 83*.
- Delin, H. & Aaro, S., 1996: Kartbladen 15F Voxna. I C.-H. Wahlgren (red.): *Regional berggrundsgeologisk undersökning. Sammanfattning av pågående undersökningar 1995. Sveriges geologiska undersökning Rapport och meddelanden nr 84*, 54–60.
- Delin, H. & Aaro, S., 1997: Kartbladen 17F Ånge NV och NO. I C.-H. Wahlgren (red.): *Regional berggrundsgeologisk undersökning. Sammanfattning av pågående undersökningar 1996. Sveriges geologiska undersökning Rapport och meddelanden nr 89*, 20–27.
- Delin, H. & Aaro, S., 1998: Kartbladen 17F Ånge NV och NO. I C.-H. Wahlgren (red.): *Regional berggrundsgeologisk undersökning. Sammanfattning av pågående undersökningar 1997. Sveriges geologiska undersökning Rapport och meddelanden nr 97*, 30–39.
- Delin, H. & Aaro, S., 1999: Kartbladen 17F Ånge NV och NO. I C.-H. Wahlgren (red.): *Regional berggrundsgeologisk undersökning. Sammanfattning av pågående undersökningar 1998. Sveriges geologiska undersökning Rapport och meddelanden nr 98*, 33–42.
- Delin, H. & Persson, P.-O., 1999: U-Pb zircon ages of three Palaeoproterozoic igneous rocks in the Loos-Hamra area, central Sweden. I S. Bergman (ed.): *Radiometric dating results 4. Sveriges geologiska undersökning C 831*, 20–31.
- Delin, H., Henkel, H. & Wällberg, B., 1989: Berggrundskartan 16G Ljusdal NV. *Sveriges geologiska undersökning Ai 33*.
- Delin, H., Henkel, H. & Wällberg, B., 1989: Berggrundskartan 16G Ljusdal NO. *Sveriges geologiska undersökning Ai 34*.
- Delin, H., Henkel, H. & Wällberg, B., 1989: Berggrundskartan 16G Ljusdal SV. *Sveriges geologiska undersökning Ai 35*.
- Delin, H., Henkel, H. & Wällberg, B., 1989: Berggrundskartan 16G Ljusdal SO. *Sveriges geologiska undersökning Ai 36*.
- Dogsé, H., 1995: Geofysiska undersökningar på kartbladen 23H Stelsäle och 23I Malö. I C.-H. Wahlgren (red.): *Regional berggrundsgeologisk undersökning. Sammanfattning av pågående undersökningar 1994. Sveriges geologiska undersökning Rapport och meddelanden nr 79*, 92–93.
- Donner, J., 1992: Is there evidence in the zone of the first Salpausselkä moraine in Finland of a transgression of the Baltic Ice Lake before its drainage?. I A.-M. Robertsson, B. Ringberg, U. Miller & L. Brunnberg (eds.): *Quaternary Stratigraphy, Glacial Morphology and Environmental Changes. Sveriges geologiska undersökning Ca 81*, 87–90.
- Drake, K.M., 1983: Prospekteringsstrategi för optimal prediktion av granitoiders mineraliseringspotential. I O. Selinus (red.): *Berggrundsgeokemi som prospekteringsmetod i Sveriges urberg. Sveriges geologiska undersökning Rapport och meddelanden nr 34*, 102–125.
- Dreimanis, A., 1992: Downward injected till wedges and upward injected till dikes. I A.-M. Robertsson, B. Ringberg, U. Miller & L. Brunnberg (eds.): *Quaternary Stratigraphy, Glacial Morphology and Environmental Changes. Sveriges geologiska undersökning Ca 81*, 91–96.
- Du Rietz, T., 1938: The injection metamorphism of the Muruhatten region. *Sveriges geologiska undersökning C 416*.
- Du Rietz, T., 1941: Nyare undersökningar inom Remdalens malmtrakt. *Sveriges geologiska undersökning C 439*.
- Du Rietz, T., 1943: Kvartsitkollorna i Ormsjö-Tåsjötrakten. *Sveriges geologiska undersökning C 448*.
- Du Rietz, T., 1945: The alteration of the rocks in the copper deposit at Laver in N. Sweden. *Sveriges geologiska undersökning C 467*.
- Du Rietz, T., 1953: Geology and ores of the Kristineberg deposit, Vesterbotten, Sweden. *Sveriges geologiska undersökning C 524*.
- Du Rietz, T., 1960: Tectonic conditions in the front range of the Swedish Caledonian from Lake Malgomaj to Lake Hotagen in central Norrland. *Sveriges geologiska undersökning C 568*.
- Du Rietz, T., 1968: Huvuddragen av Garpenbergstraktens bergbyggnad. *Sveriges geologiska undersökning C 631*.
- Dusén, K.F., 1890: Om några sphagnumarter. *Sveriges geologiska undersökning C 108*.
- Dusén, P., 1893: (Praktiskt geologiska undersökningar inom Hallands län). Om villkoren för skogskultur inom de s.k. Ryorna. *Sveriges geologiska undersökning C 131*.
- Dworatzek, M., 1987: Sedimentology and petrology of carbonate intercalations in the Upper Cambrian Olenid shale facies of southern Sweden. *Sveriges geologiska undersökning C 819*.
- von Eckermann, H., 1948: The alkaline district of Alnö Island (Alnö alkalina område). *Sveriges geologiska undersökning Ca 36*.
- von Eckermann, H., Larsson, W., Norin, E., Gorbatshev, R. & Quensel, P., 1960: Alkaline rocks and mineral deposits of southern, central and northern Sweden. *Sveriges geologiska undersökning Guidebook 1*.
- Edelman, N., 1967: Stratigraphy and metamorphism in the Kristineberg area, northern Sweden. *Sveriges geologiska undersökning C 622*.
- Ehlers, J., 1992: Origin and distribution of red tills in North Germany. I A.-M. Robertsson, B. Ringberg, U. Miller & L. Brunnberg (eds.): *Quaternary Stratigraphy, Glacial Morphology and Environmental Changes*, 97–104. *Sveriges geologiska undersökning Ca 81*.
- Ehrenborg, J., 1984: Lineament map of the northern part of Sweden. Two sheets, scale 1:100 000. *Sveriges geologiska undersökning Ba 33*.
- Eichstädt, F., 1882: Skånes basalter. *Sveriges geologiska undersökning C 51*.
- Eichstädt, F., 1883: Om basalttuffen vid Djupadal i Skåne. *Sveriges geologiska undersökning C 58*.
- Eichstädt, F., 1883: Erratiska basaltblock ur N. Tysklands och Danmarks diluvium. *Sveriges geologiska undersökning C 59*.
- Eichstädt, F., 1884: Olivinstenar och serpentiner från Norrland. *Sveriges geologiska undersökning C 67*.
- Eichstädt, F., 1885: Om kvartsit-diabaskonglomeratet i Småland och Skåne. *Sveriges geologiska undersökning C 74*.
- Einarsson, O., 1979: Den prekambriiska berggrunden i Dobblonområdet, Västerbottens län. *Sveriges geologiska undersökning C 748*.
- Ek, J., 1974: Trace elements in till, vegetation and water over a sulphide ore in Västerbotten county, northern Sweden. *Sveriges geologiska undersökning C 698*.
- Ekelund, L., Nilsson, C.-A. & Ressar, H., 1993: Biogeokemiska kartan 8–10, G–J, 11–12, H–J. Tungmetaller i bäckvattenväxter. *Sveriges geologiska undersökning Rapport och meddelanden nr 75*.
- Eklund, A., 1991: Beskrivning till kvartärgeologiska kartorna 19J/20J Husum/Vännäs, 20K/20L Umeå/Holmön. *Sveriges geologiska undersökning Ak 5 och 6*.
- Eklund, A., 1992: Kvartärgeologiska kartan 21G Dorotea. *Sveriges geologiska undersökning Ak 10*.
- Eklund, A. & Lindén, A.G., 1987: Kvartärgeologiska kartan 20K/Umeå/20L Holmön. *Sveriges geologiska undersökning Ak 5*.
- Eklund, A. & Sund, M. & Wiberg, B., 1990: Kvartärgeologiska kartan 20I Björna/21I Fredrika. *Sveriges geologiska undersökning Ak 7*.
- Ekström, G. & Flodkvist, H., 1926: Hydrologiska undersökningar av åkerjord inom Örebro län. *Sveriges geologiska undersökning C 334*.
- Ekström, G., 1927: Klassifikation av svenska åkerjordar. *Sveriges geologiska undersökning C 345*.

- Ekström, G., 1934: Agrogeologiska undersökningar vid Svalöv. *Sveriges geologiska undersökning C 380*.
- Ekström, G., 1937: Upper Didymograptus shale in Scania. *Sveriges geologiska undersökning C 403*.
- Ekström, G., 1947: Agrogeologiska kartbladet Hardeberga. *Sveriges geologiska undersökning Ad 1*.
- Ekström, G., 1947: Beskrivning till agrogeologiska kartbladet Hardeberga. *Sveriges geologiska undersökning Ad 1*.
- Ekström, G., 1953: Agrogeologiska kartbladet Lund. *Sveriges geologiska undersökning Ad 2*.
- Ekström, G., 1953: Beskrivning till agrogeologiska kartbladet Lund. *Sveriges geologiska undersökning Ad 2*.
- Ekström, G., 1961: Agrogeologiska kartbladet Revinge. *Sveriges geologiska undersökning Ad 3*.
- Ekström, G., 1961: Beskrivning till agrogeologiska kartbladet Revinge. *Sveriges geologiska undersökning Ad 3*.
- Ekström, G., 1961: Agrogeologiska kartbladet Löberöd. *Sveriges geologiska undersökning Ad 4*.
- Ekström, G., 1961: Beskrivning till agrogeologiska kartbladet Löberöd. *Sveriges geologiska undersökning Ad 4*.
- Ekström, G., 1961: Agrogeologiska kartbladet Ortofta. *Sveriges geologiska undersökning Ad 5*.
- Ekström, G., 1961: Beskrivning till agrogeologiska kartbladet Ortofta. *Sveriges geologiska undersökning Ad 5*.
- Ekström, G. & Mohrén, E., 1966: Agrogeologiska kartbladet Kävlinge. *Sveriges geologiska undersökning Ad 6*.
- Ekström, G. & Mohrén, E., 1966: Beskrivning till agrogeologiska kartbladet Kävlinge. *Sveriges geologiska undersökning Ad 6*.
- Elhammer, A., Axberg, S. & Kjellin, B., 1988: Maringeologiska kartan Fårö. *Sveriges geologiska undersökning Am 2*.
- Elhammer, A., Axberg, S. & Kjellin, B., 1988: Beskrivning till maringeologiska kartan Fårö. *Sveriges geologiska undersökning Am 2*.
- Eliasson, T., 1995: Berggrunden på kartbladen 23H Stensele. I C.-H. Wahlgren (red.): *Regional berggrundsgeologisk undersökning. Sammanfattning av pågående undersökningar 1994. Sveriges geologiska undersökning Rapport och meddelanden nr 79, 77–83*.
- Eliasson, T. & Sträng, T., 1996: Kartbladen 23H Stensele. I C.-H. Wahlgren (red.): *Regional berggrundsgeologisk undersökning. Sammanfattning av pågående undersökningar 1995. Sveriges geologiska undersökning Rapport och meddelanden nr 84, 78–84*.
- Eliasson, T. & Sträng, T., 1997: Kartbladen 23H Stensele. I C.-H. Wahlgren (red.): *Regional berggrundsgeologisk undersökning. Sammanfattning av pågående undersökningar 1996. Sveriges geologiska undersökning Rapport och meddelanden nr 89, 41–46*.
- Eliasson, T. & Sträng, T., 1998: Kartbladen 23H Stensele. I C.-H. Wahlgren (red.): *Regional berggrundsgeologisk undersökning. Sammanfattning av pågående undersökningar 1997. Sveriges geologiska undersökning Rapport och meddelanden nr 97, 55–59*.
- Eliasson, T. & Sträng, T., 1999: Kartbladen 23H Stensele. I C.-H. Wahlgren (red.): *Regional berggrundsgeologisk undersökning. Sammanfattning av pågående undersökningar 1998. Sveriges geologiska undersökning Rapport och meddelanden nr 98, 47–48*.
- Eliasson, T. & Triumf, C.-A., 1998: Kartbladen 24H Sorsele. I C.-H. Wahlgren (red.): *Regional berggrundsgeologisk undersökning. Sammanfattning av pågående undersökningar 1997. Sveriges geologiska undersökning Rapport och meddelanden nr 97, 65–68*.
- Engdahl, M. & Fogdestam, B., 1999: Hydrogeologiska kartan Västra Götalands län, västra delen, f.d. Göteborgs och Bohus län. *Sveriges geologiska undersökning Ah 12*.
- Engqvist, P. & Fogdestam, B., 1984: Hydrogeologiska kartan Stockholms län. *Sveriges geologiska undersökning Ah 6*.
- Engqvist, P. & Fogdestam, B., 1984: Beskrivning till hydrogeologiska kartan Stockholms län. *Sveriges geologiska undersökning Ah 6*.
- Engqvist, P. & Müllern, C.-F., 1981: Hydrogeologiska kartan Eskilstuna NO. *Sveriges geologiska undersökning Ag 8*.
- Engqvist, P. & Müllern, C.-F., 1981: Beskrivning till hydrogeologiska kartan Eskilstuna NO. *Sveriges geologiska undersökning Ag 8*.
- Engqvist, P. & Müllern, C.-F., 1998: Hydrogeologiska kartan Älvsborgs län. *Sveriges geologiska undersökning Ah 13*.
- Engqvist, P. & Müllern, C.-F., 1998: Beskrivning till hydrogeologiska kartan Älvsborgs län. *Sveriges geologiska undersökning Ah 13*.
- Engqvist, P., Fagerlind, T., Lundström, A. & Sandström, S., 1985: Grundvattenkvalitet. *Sveriges geologiska undersökning Rapport och meddelanden nr 44*.
- Enquist, F., 1910: Über die jetzigen und ehemaligen lokalen Gletscher in den Gebirgen von Jämtland und Härjedalen. I Die Gletscher Schwedens im Jahre 1908. *Sveriges geologiska undersökning Ca 5*.
- Enquist, F., 1918: Die glaziale Entwicklungsgeschichte Nordwestskandinaviens. *Sveriges geologiska undersökning C 285*.
- Erdmann, A., 1865: Öfversigt(skarta) öfver glacialerans utbredning. *Sveriges geologiska undersökning Ba 2*.
- Erdmann, A., 1868: Sveriges kvartära bildningar. *Sveriges geologiska undersökning C 1*.
- Erdmann, A., 1868: Exposé des formations quaternaires de la Suède. *Sveriges geologiska undersökning C 2*.
- Erdmann, E., 1865: Kartbladet Lindsbro. *Sveriges geologiska undersökning Aa 14*.
- Erdmann, E., 1865: Beskrivning till kartbladet Lindsbro. *Sveriges geologiska undersökning Aa 14*.
- Erdmann, E., 1867: Kartbladet Nyköping. *Sveriges geologiska undersökning Aa 23*.
- Erdmann, E., 1867: Beskrivning till kartbladet Nyköping. *Sveriges geologiska undersökning Aa 23*.
- Erdmann, E., 1871: Kartbladet Rydboholm. *Sveriges geologiska undersökning Aa 44*.
- Erdmann, E., 1871: Beskrivning till kartbladet Rydboholm. *Sveriges geologiska undersökning Aa 44*.
- Erdmann, E., 1872: Skånes stenkolsförande formation. *Sveriges geologiska undersökning C 3*.
- Erdmann, E., 1872: Description de la formation carbonifere de la Scanie. *Sveriges geologiska undersökning C 4*.
- Erdmann, E., 1878: Kartbladet Brefven. *Sveriges geologiska undersökning Aa 63*.
- Erdmann, E., 1878: Beskrivning till kartbladet Brefven. *Sveriges geologiska undersökning Aa 63*.
- Erdmann, E., 1881: Kartbladet Helsingborg. *Sveriges geologiska undersökning Aa 74*.
- Erdmann, E., 1881: Beskrivning till kartbladet Helsingborg. *Sveriges geologiska undersökning Aa 74*.
- Erdmann, E., 1881: Kartbladet Landskrona. *Sveriges geologiska undersökning Aa 75*.
- Erdmann, E., 1881: Beskrivning till kartbladet Landskrona. *Sveriges geologiska undersökning Aa 75*.
- Erdmann, E., 1887: Beskrifning öfver Skånes stenkolsfält och grufvor. *Sveriges geologiska undersökning C 65*.
- Erdmann, E., 1889: Kartbladet Askersund. *Sveriges geologiska undersökning Aa 84*.
- Erdmann, E., 1889: Beskrivning till kartbladet Askersund. *Sveriges geologiska undersökning Aa 84*.
- Erdmann, E., 1895: Kartbladet Grisslehamn. *Sveriges geologiska undersökning Aa 111*.
- Erdmann, E., 1895: Beskrivning till kartbladet Grisslehamn. *Sveriges geologiska undersökning Aa 111*.
- Erdmann, E., 1897: Sveriges geologiska undersöknings utställning i Stockholm 1897. *Sveriges geologiska undersökning C 174*.
- Erdmann, E., 1911–15: De skånska stenkolsfälten och deras tillgodogörande. *Sveriges geologiska undersökning Ca 6*.
- Erdmann, E., 1916: Sveriges geologiska undersöknings museum. *Sveriges geologiska undersökning C 265*.
- Ericsson, B., 1977: Svallgrustillgångar längs Kilsbergen, Örebro län. 1977. *Sveriges geologiska undersökning Rapport och meddelanden nr 7*.
- Ericsson, B., 1979: Jordartskartan 10E Karlskoga SO. *Sveriges geologiska undersökning Ae 37*.
- Ericsson, B., 1979: Beskrivning till jordartskartan Karlskoga SO. *Sveriges geologiska undersökning Ae 37*.
- Ericsson, B. & Grånäs, K., 1983: SGU:s grusdataarkiv. *Sveriges geologiska undersökning Rapport och meddelanden nr 32*.
- Ericsson, B. & Grånäs, K., 1983: Jordartskartan 10E Karlskoga NV. *Sveriges geologiska undersökning Ae 54*.

- Ericsson, B. & Grånäs, K., 1983: Beskrivning till jordartskartan Karlskoga NV. *Sveriges geologiska undersökning Ae 54*.
- Ericsson, B. & Lidén, E., 1982: Jordartskartan 10E Karlskoga SV. *Sveriges geologiska undersökning Ae 50*.
- Ericsson, B. & Lidén, E., 1982: Beskrivning till jordartskartan Karlskoga SV. *Sveriges geologiska undersökning Ae 50*.
- Ericsson, B. & Lidén, E., 1988: Jordartskartan 12H Söderfors NO. *Sveriges geologiska undersökning Ae 87*.
- Ericsson, B. & Lidén, E., 1988: Beskrivning till jordartskartan Söderfors NO. *Sveriges geologiska undersökning Ae 87*.
- Eriksson, B. & Hallgren, U., 1975: Bergartskartan 29K Vittangi NV. *Sveriges geologiska undersökning Af 13*.
- Eriksson, B. & Hallgren, U., 1975: Bergartskartan 29K Vittangi NO. *Sveriges geologiska undersökning Af 14*.
- Eriksson, B. & Hallgren, U., 1975: Bergartskartan 29K Vittangi SV. *Sveriges geologiska undersökning Af 15*.
- Eriksson, B. & Hallgren, U., 1975: Bergartskartan 29K Vittangi SO. *Sveriges geologiska undersökning Af 16*.
- Eriksson, B. & Hallgren, U., 1975: Beskrivning till bergartskartorna Vittangi NV, NO, SV, SO. *Sveriges geologiska undersökning Af 13-16*.
- Eriksson, C.-O. & Laufeld, S., 1978: Philip structures in the submarine Silurian of northwest Gotland. *Sveriges geologiska undersökning C 736*.
- Eriksson, Karin., 1971: Inlandsisens avsmältning i området Vålådalen - Sällsjön i sydvästra Jämtland. *Sveriges geologiska undersökning C 660*.
- Eriksson, Karin., 1992: Inside a kettle hole. I A.-M. Robertsson, B. Ringberg, U. Miller & L. Brunberg (eds.): *Quaternary Stratigraphy, Glacial Morphology and Environmental Changes. Sveriges geologiska undersökning Ca 81*, 107-112.
- Eriksson, Kjell, 1914: Inlandsisens avsmältning i sydvästra Jämtland. *Sveriges geologiska undersökning C 251*.
- Eriksson, L., 1971: Experience of induced polarization during sulphide prospecting in northern Sweden. *Sveriges geologiska undersökning C 665*.
- Eriksson, L., 1996: Direct current through saline rock. I 14th Salt Water Intrusion Meeting. *Sveriges geologiska undersökning Rapporter och meddelanden nr 87*, 130-136.
- Eriksson, T., 1954: Pre-Cambrian geology of the Pajala district, northern Sweden. *Sveriges geologiska undersökning C 522*.
- Erlström, M., 1990: Petrology and deposition of the Lund sandstone, Upper Cretaceous, southwestern Scania. *Sveriges geologiska undersökning Ca 74*.
- Erlström, M. & Gabrielsson, J., 1992: Petrology, fossil composition and depositional history of the Ignaberga limestone, Kristianstad Basin, Sweden. *Sveriges geologiska undersökning Ca 80*.
- Erlström, M., Guy-Ohlson, D. & Sivhed, U., 1991: Upper Jurassic - Lower Cretaceous petrography and stratigraphy at Eriksdal, Scania, southern Sweden. *Sveriges geologiska undersökning Ca 78*.
- Erlström, M. & Sivhed, U., 1995: Berggrunden på kartbladet 2C Malmö NV. I C.-H. Wahlgren (red.): *Regional berggrundsgeologisk undersökning. Sammanfattning av pågående undersökningar 1994. Sveriges geologiska undersökning Rapporter och meddelanden nr 79*, 5-9.
- Erlström, M. & Kornfält, K.-A., 1996: Kartbladen 2D Tomelilla. I C.-H. Wahlgren (red.): *Regional berggrundsgeologisk undersökning. Sammanfattning av pågående undersökningar 1995. Sveriges geologiska undersökning Rapporter och meddelanden nr 84*, 14-16.
- Erlström, M. & Kornfält, K.-A., 1999: Kartbladen 2D Tomelilla. I C.-H. Wahlgren (red.): *Regional berggrundsgeologisk undersökning. Sammanfattning av pågående undersökningar 1998. Sveriges geologiska undersökning Rapporter och meddelanden nr 98*, 9-12.
- Esbensen, K., 1983: GDAM — an integrated strategy for multivariate geochemical data analytical modelling. I O. Selinus (red.): *Berggrundsgeokemi som prospekteringsmetod i Sveriges urberg. Sveriges geologiska undersökning Rapporter och meddelanden nr 34*, 66-89.
- van Esch, J. & Stakelbeek, A., 1996: Density depended groundwater flow near deepwell infiltration systems, Modelling aspects. I 14th Salt Water Intrusion Meeting. *Sveriges geologiska undersökning Rapporter och meddelanden nr 87*, 41-50.
- Fabricius C. & Olofsson, B., 1996: Salinization of private wells from de-icing chemicals — A pilote project in central Sweden. I 14th Salt Water Intrusion Meeting. *Sveriges geologiska undersökning Rapporter och meddelanden nr 87*, 220-229.
- Fagerlind, T., 1980: Glacial development in the Pajala area of northern Sweden. *Sveriges geologiska undersökning Ba 27*.
- Faustova, M.A. & Velichko, A.A., 1992: Dynamics of the last glaciation in northern Eurasia. I A.-M. Robertsson, B. Ringberg, U. Miller & L. Brunberg (eds.): *Quaternary Stratigraphy, Glacial Morphology and Environmental Changes. Sveriges geologiska undersökning Ca 81*, 113-118.
- Feggræus, T., 1890: De lösa jordaflagringarna i några af Norrlands elfdalar. *Sveriges geologiska undersökning C 114*.
- Fidelibus, M.D. & Tulipano, L., 1996: Regional flow of intruding sea water in the carbonate aquifers of Apulia. I 14th Salt Water Intrusion Meeting. *Sveriges geologiska undersökning Rapporter och meddelanden nr 87*, 230-240.
- Flodkvist, H., 1931: Kulturtechnische Grundwasserforschungen. *Sveriges geologiska undersökning C 371*.
- Folcker, G., 1974: Urbergsstratigrafisk studie över Vittangivaara, Norrbottens län. *Sveriges geologiska undersökning C 697*.
- Follin, S., 1996: On the simulation of saline intrusion for repository performance assessment. I 14th Salt Water Intrusion Meeting. *Sveriges geologiska undersökning Rapporter och meddelanden nr 87*, 300-313.
- Forchheimer, S., 1968: Die Coccolithen des gault-cenoman, cenoman und turon in der Bohrung Höllviken 1, Südwest-Schweden. *Sveriges geologiska undersökning C 635*.
- Forchheimer, S., 1970: Scanning electron microscope studies of some cenomanian coccospheres and coccoliths from Bornholm (Denmark) and Köpingsberg (Sweden). *Sveriges geologiska undersökning C 647*.
- Forchheimer, S., 1971: Scanning electron microscope studies of Cretaceous coccoliths from Köpingsberg borehole No 1. Sweden. *Sveriges geologiska undersökning C 668*.
- Forchheimer, S., 1974: The stratigraphical distribution of Cretaceous coccoliths. *Sveriges geologiska undersökning C 696*.
- Forsell, P., 1987: The stratigraphy of the Precambrian rocks of the Kiruna district, northern Sweden. *Sveriges geologiska undersökning C 812*.
- Fredén, C., 1974: Jordartskartan Vänersborg NO. *Sveriges geologiska undersökning Ae 17*.
- Fredén, C., 1974: Beskrivning till jordartskartan Vänersborg NO. *Sveriges geologiska undersökning Ae 17*.
- Fredén, C., 1975: Subfossil finds of arctic whales and seals in Sweden. Appendix: Radiocarbon determinations of miscellaneous subfossil finds of the Swedish west coast. *Sveriges geologiska undersökning C 710*.
- Fredén, C., 1978: Jordartskartan 6B Kungsbacka NO. *Sveriges geologiska undersökning Ae 34*.
- Fredén, C., 1980: Jordartskartan 7B Göteborg NO. *Sveriges geologiska undersökning Ae 40*.
- Fredén, C., 1981: Den senkvartära utvecklingen i Västsverige med särskild hänsyn till lersedimentationen vid Tuve. (Tuveskredet 30 november 1977.) *Sveriges geologiska undersökning Rapporter och meddelanden nr 26*, 17-41.
- Fredén, C., 1981: Jordartsgeologisk jämförelse mellan Tuve- och Surteskreden. (Tuveskredet 30 november 1977.) *Sveriges geologiska undersökning Rapporter och meddelanden nr 26*, 149-151.
- Fredén, C., 1982: Jordartskartan 8B Vänersborg SO. *Sveriges geologiska undersökning Ae 48*.
- Fredén, C., 1982: An outline of the marine stage of the Väner basin. *Sveriges geologiska undersökning C 794*, 16-26.
- Fredén, C., 1982: Geological notes of the Moltemyr, Brastad and Solberga areas. *Sveriges geologiska undersökning C 794*, 34-35.
- Fredén, C., 1983: Beskrivning till jordartskartan Kungsbacka NO. *Sveriges geologiska undersökning Ae 34*.
- Fredén, C., 1984: Beskrivning till jordartskartan Vänersborg SO. *Sveriges geologiska undersökning Ae 48*.
- Fredén, C., 1984: Jordartskartan 7A Marstrand NO/7B Göteborg NV. *Sveriges geologiska undersökning Ae 63*.
- Fredén, C., 1986: Beskrivning till jordartskartan Göteborg NO. *Sveriges geologiska undersökning Ae 40*.
- Fredén, C., 1986: Quaternary marine shell deposits in the region

- of Uddevalla and Lake Vänern. *Sveriges geologiska undersökning Rapporten och meddelanden nr 46*.
- Fredén, C., 1987: Beskrivning till jordartskartan Marstrand NO/Göteborg NV. *Sveriges geologiska undersökning Ae 63*.
- Fredén, C., 1988: Marine life and deglaciation chronology of the Vänern basin, southwestern Sweden. *Sveriges geologiska undersökning Ca 71*.
- Fredén, C., 1988: Jordartskartan 5D Värnamo SV. *Sveriges geologiska undersökning Ae 93*.
- Fredén, C., 1988: Beskrivning till jordartskartan Värnamo SV. *Sveriges geologiska undersökning Ae 93*.
- Fredén, C., 1990: Jordartskartan 7C Borås NO. *Sveriges geologiska undersökning Ae 107*.
- Fredén, C., 1990: Beskrivning till jordartskartan Borås NO. *Sveriges geologiska undersökning Ae 107*.
- Fredén, C., 1992: Holocene pollen stratigraphy at Filipstad, eastern Värmland, Sweden. / A.-M. Robertsson, B. Ringberg, U. Miller & L. Brunnberg (eds.): *Quaternary Stratigraphy, Glacial Morphology and Environmental Changes. Sveriges geologiska undersökning Ca 81*, 119–123.
- Fredén, C., 1994: Jordartskartan 7C Borås NV. *Sveriges geologiska undersökning Ae 114*.
- Fredén, C., 1997: Beskrivning till jordartskartan Borås NV. *Sveriges geologiska undersökning Ae 114*.
- Fredén, C., Brusewitz, A.-M., Cato, I., Fält, L.M., Häger, K.-O., Miller, U. & Samuelsson, L., 1981: Tuveskredet, 1977-11-30. *Geologiska undersökningar. Särtryck av SGI Rapp. 11B. Sveriges geologiska undersökning Rapporten och meddelanden nr 26*.
- Fredholm, K.A., 1886: Öfversigt af Norrbottens geologi inom Pajala, Muonionalusta och Tärändö socknar. *Sveriges geologiska undersökning C 83*.
- Fredholm, K.A., 1892: De glaciala företeelserna i Norrbotten. *Sveriges geologiska undersökning C 117*.
- Fries, J.O., 1866: Kartbladet Wärgårda. *Sveriges geologiska undersökning Aa 20*.
- Fries, J.O., 1866: Beskrivning till kartbladet Wärgårda. *Sveriges geologiska undersökning Aa 20*.
- Fries, J.O., 1867: Kartbladet Sämsholm. *Sveriges geologiska undersökning Aa 25*.
- Fries, J.O., 1867: Beskrivning till kartbladet Sämsholm. *Sveriges geologiska undersökning Aa 25*.
- Fries, J.O., 1870: Kartbladet Wiskafors. *Sveriges geologiska undersökning Aa 41*.
- Fries, J.O., 1870: Beskrivning till kartbladet Wiskafors. *Sveriges geologiska undersökning Aa 41*.
- Fries, J.O. & Karlsson, V., 1864: Kartbladet Ängsö. *Sveriges geologiska undersökning Aa 10*.
- Fries, J.O. & Karlsson, V., 1864: Beskrivning till kartbladet Ängsö. *Sveriges geologiska undersökning Aa 10*.
- Fries, J.O., Wahlqvist, A.H. & Törnebohm, A.E., 1863: Kartbladet Stockholm. *Sveriges geologiska undersökning Aa 6*.
- Fries, J.O., Wahlqvist, A.H. & Törnebohm, A.E., 1863: Beskrivning till kartbladet Stockholm. *Sveriges geologiska undersökning Aa 6*.
- Frietsch, R., 1960: En zon av kaolinlera och vittrad blodsten vid Svappavaara, Norrbotten. *Sveriges geologiska undersökning C 572*.
- Frietsch, R., 1963: Järnmalmsförekomster inom Norrbottens län. *Sveriges geologiska undersökning C 592*.
- Frietsch, R., 1966: Berggrund och malmer i Svappavaarafältet, norra Sverige. *Sveriges geologiska undersökning C 604*.
- Frietsch, R., 1967: The relationship between magnetite and hematite in the iron ores of the Kiruna type and some other ore types. *Sveriges geologiska undersökning C 625*.
- Frietsch, R., 1970: Trace elements in magnetite and hematite mainly from northern Sweden. *Sveriges geologiska undersökning C 646*.
- Frietsch, R., 1970: A late-metasomatic iron mineralization in the Narken area and its occurrence as glacial boulders at Kihlanki, both in northern Sweden. *Sveriges geologiska undersökning C 672*.
- Frietsch, R., 1974: The occurrence and composition of apatite with special reference to iron ores and rocks in northern Sweden. *Sveriges geologiska undersökning C 694*.
- Frietsch, R., 1974: The Ekströmsberg iron ore deposit, northern Sweden. *Sveriges geologiska undersökning C 708*.
- Frietsch, R., 1975: Brief outline of the metallic mineral resources of Sweden. *Sveriges geologiska undersökning C 718*.
- Frietsch, R., 1979: Petrology of the Kurravaara area, northeast of Kiruna, northern Sweden. *Sveriges geologiska undersökning C 760*.
- Frietsch, R., 1982: Alkali metasomatism in the ore-bearing meta-volcanics of Central Sweden. *Sveriges geologiska undersökning C 791*.
- Frietsch, R., 1982: A model for the formation of the non-apatitic iron ores, manganese ores and sulphide ores of Central Sweden. *Sveriges geologiska undersökning C 795*.
- Frietsch, R., 1984: Petrochemistry of the iron ore-bearing meta-volcanics in Norrbotten. *Sveriges geologiska undersökning C 802*.
- Frietsch, R., 1985: The Lannavaara iron ores, northern Sweden. *Sveriges geologiska undersökning C 807*.
- Frietsch, R., 1997: The Iron Ore Inventory Programme 1963–1972 in Norrbotten County. *Sveriges geologiska undersökning Rapporten och meddelanden nr 92*.
- Frietsch, R., Sundberg, A. & Wik, N.-G., 1991: Register över svenska fyndigheter av malmineral och industriella mineral och bergarter. *Sveriges geologiska undersökning Rapporten och meddelanden nr 66*.
- Fromm, E., 1960: An interglacial peat at Ale near Luleå, northern Sweden. With contributions by R. W. Kolbe and H. Persson. *Sveriges geologiska undersökning C 574*.
- Fromm, E., 1965: Jordartskarta över Norrbottens län nedanför lappmarksgränsen. *Sveriges geologiska undersökning Ca 39*.
- Fromm, E., 1965: Kursudalar och blockdeltan vid Messaure kraftverks dämningssområde. *Sveriges geologiska undersökning C 601*.
- Fromm, E., 1972: Geologiska kartbladet Örebro SV. *Sveriges geologiska undersökning Ae 5*.
- Fromm, E., 1972: Beskrivning till geologiska kartbladet Örebro SV. *Sveriges geologiska undersökning Ae 5*.
- Fromm, E., 1975: Jordartskartan Linköping NO. *Sveriges geologiska undersökning Ae 19*.
- Fromm, E., 1976: Beskrivning till jordartskartan Linköping NO. *Sveriges geologiska undersökning Ae 19*.
- Fromm, E., 1991: Varve chronology and deglaciation in south-eastern Dalarna, central Sweden. *Sveriges geologiska undersökning Ca 77*.
- Frykman, P., 1980: Carbonate ramp facies of the Klinteberg formation, Wenlock–Ludlow transition on Gotland, Sweden. *Sveriges geologiska undersökning C 820*.
- Frödin, G., 1913: Bidrag till västra Jämtlands senglaciala geologi. *Sveriges geologiska undersökning C 246*.
- Frödin, G., 1914: Glacialgeologiska studier i nordvästra Jämtland. *Sveriges geologiska undersökning C 253*.
- Frödin, G., 1919: En förekomst av Ragundabergrarter i trakten av Strömsund. *Sveriges geologiska undersökning C 290*.
- Frödin, G., 1920: Om de s.k. prekambrika kvartsit-sparagmitformationerna i Sveriges sydliga fjälltrakter. *Sveriges geologiska undersökning C 299*.
- Frödin, J., 1914: Geografiska studier i St. Lule älvs källområde. *Sveriges geologiska undersökning C 257*.
- Frödin, J., 1919: Unders. rörande djupförhållandena i Vastenjaure. *Sveriges geologiska undersökning C 286*.
- Fåhraeus, L.E., 1966: Lower Viruan (Middle Ordovician) Conodonts. From the Gullhögen quarry, southern central Sweden. *Sveriges geologiska undersökning C 610*.
- Fåhraeus, L.E., 1969: Conodont zones in the Ludlovian of Gotland and a correlation with Great Britain. *Sveriges geologiska undersökning C 639*.
- Gaál, G., 1986: Proterozoic mineral deposits in central Finland. *Sveriges geologiska undersökning Ca 63*.
- Gabrielson, O., 1945: Studier över elementfördelningen i zinkbländan från svenska fyndorter. *Sveriges geologiska undersökning C 468*.
- Gavelin, A., 1904: Kartbladet Loftahammar. *Sveriges geologiska undersökning Aa 127*.
- Gavelin, A., 1904: Beskrivning till kartbladet Loftahammar. *Sveriges geologiska undersökning Aa 127*.
- Gavelin, A., 1907: Studier öfver de postglaciala nivå- och klimatförändringarna på norra delen af det småländska höglandet. *Sveriges geologiska undersökning C 204*.

- Gavelin, A., 1909: Om underkambriska sandstenen vid Väneren. *Sveriges geologiska undersökning C 217*.
- Gavelin, A., 1910: Om relationerna mellan graniterna, grönsternarna och kvartsit-leptit-serien inom Loftahammarområdet. *Sveriges geologiska undersökning C 224*.
- Gavelin, A., 1910: Trädgränsförskjutningarna inom Kamajokks vattenområde. *Sveriges geologiska undersökning C 227*.
- Gavelin, A., 1910: (Die Gletscher Schwedens IV.) Über die Gletscher des Norra Storfjället und des Ammarfjället. *Sveriges geologiska undersökning Ca 5*.
- Gavelin, A., 1910: De isdämda sjöarna i Lappland och nordl. Jämtland. *Sveriges geologiska undersökning Ca 7*.
- Gavelin, A., 1912: Kartbladet Tranås. *Sveriges geologiska undersökning Aa 135*.
- Gavelin, A., 1912: Beskrivning till kartbladet Tranås. *Sveriges geologiska undersökning Aa 135*.
- Gavelin, A., 1912: Ett nytt postarkäiskt eruptivområde i norra Småland. *Sveriges geologiska undersökning C 241*.
- Gavelin, A. & von Post, L., 1916: Sveriges geologiska undersöknings förslag till en förrädsstatistisk undersökning av torvmarkerna inom Götaland och Svealand utom Dalarna. *Sveriges geologiska undersökning C 274*.
- Gavelin, S., 1936: Auftreten und Paragenese der Antimonminerale in zwei Sulfidvorkommen in Skelleftefeld. *Sveriges geologiska undersökning C 404*.
- Gavelin, S., 1939: Geology and ores of the Malänäs district. *Sveriges geologiska undersökning C 424*.
- Gavelin, S., 1941: Relations between ore deposition and structure in the Skellefte district. *Sveriges geologiska undersökning C 443*.
- Gavelin, S., 1943: On the distribution of metals at Rävliiden, north Sweden, and in some other copper-zinc ores. *Sveriges geologiska undersökning C 454*.
- Gavelin, S., 1945: Arsenic-cobalt-nickel-silver veins in the Lindsköld copper mine, N. Sweden. *Sveriges geologiska undersökning C 469*.
- Gavelin, S., 1948: Adakområdet. Översikt av berggrund och malmer. *Sveriges geologiska undersökning C 490*.
- Gavelin, S., 1952: Lime metasomatism and metamorphic differentiation in the Adak area. *Sveriges geologiska undersökning C 521*.
- Gavelin, S., 1954: A telluride assemblage in the Rudtjebäcken pyrite ore, Vesterbotten, N. Sweden. *Sveriges geologiska undersökning C 536*.
- Gavelin, S., 1984: The Västervik area in south-eastern Sweden. Studies in Proterozoic sedimentation, high-grade metamorphism and granitization. *Sveriges geologiska undersökning Ba 32*.
- Gavelin, S., 1985: The Baggetorp tungsten deposits, southern Sweden. *Sveriges geologiska undersökning C 810*.
- Gavelin, S. & Gabrielson, O., 1947: Spectrochemical investigations of sulphide minerals from the ores of the Skellefte district. On the significance of minor constituents for certain practical and theoretical problems in economic geology. *Sveriges geologiska undersökning C 491*.
- Gavelin, S. & Kulling, O., 1955: Beskrivning till berggrundskarta över Västerbottens län. *Sveriges geologiska undersökning Ca 37*.
- Gavelin, S. & Lundegårdh, P.H., 1960: Development of gneisses and granites in southern Sweden. *Sveriges geologiska undersökning Guidebook j*.
- Gavelin, S., Lundström, I. & Norström, S., 1976: Svecofennian stratigraphy on Utö, Stockholm archipelago. *Sveriges geologiska undersökning C 719*.
- Gee, D.G., 1972: The regional geological context of the Täsjö uranium project, Caledonian front, central Sweden. *Sveriges geologiska undersökning C 671*.
- Gee, D.G., 1975: A geotraverse through the Scandinavian Caledonides – Östersund to Trondheim. *Sveriges geologiska undersökning C 717*.
- Gee, D.G. & Kumpulainen, R., 1980: An excursion through the Caledonian mountain chain in central Sweden from Östersund to Storlien. 1 pl. Guide to excursion No. 003A of the 26th International Geological Congress, Paris 1980. *Sveriges geologiska undersökning C 774*.
- Gee, D.G. & Zachrisson, E., 1979: The Caledonides in Sweden. *Sveriges geologiska undersökning C 769*.
- Gee, D.G., Kumpulainen, R. & Karis, L., 1990: Fjällranden. I T. Lundqvist: Beskrivning till berggrundskartan över Väster-norrlands län. *Sveriges geologiska undersökning Ba 31*, 206–237.
- Gee, D. G., Kumpulainen, R. & Thelander, T., 1978: The Täsjö Decollement, central Swedish Caledonides. *Sveriges geologiska undersökning C 742*.
- Gee, D.G., Kumpulainen, R., Roberts, D, Stephens M.B., Thon, A. & Zachrisson, E., 1985: Scandinavian Caledonides. Tectonostratigraphic map. *Sveriges geologiska undersökning Ba 35*.
- Gee, D.G., Kumpulainen, R., Roberts, D, Stephens M.B., Thon, A. and Zachrisson, E., 1985: De skandinaviska kaledoniderna. Tektonostratigrafisk karta. *Sveriges geologiska undersökning Ba 36*.
- Gee, D.G., Kumpulainen, R. & Henkel, H., 1985: Scandinavian Caledonides. Gravity anomaly map. *Sveriges geologiska undersökning Ba 37*.
- Geijer, P., 1917: Falutraktens berggrund och malmfyndigheter. *Sveriges geologiska undersökning C 275*.
- Geijer, P., 1917: Om landisens avsmältningsförhållanden inom Nautanen-området vid Gällivare. *Sveriges geologiska undersökning C 277*.
- Geijer, P., 1917: Blocktransportriktningarna inom Jukkasjärvi malmtrakt. *Sveriges geologiska undersökning C 282*.
- Geijer, P., 1918: Nautanenområdet. *Sveriges geologiska undersökning C 283*.
- Geijer, P., 1918: Det grafit- och järnmalmsförande området vid Vittangi. *Sveriges geologiska undersökning C 284*.
- Geijer, P., 1919: En manganförekomst vid Porjus. *Sveriges geologiska undersökning C 287*.
- Geijer, P., 1919: Recent developments at Kiruna. *Sveriges geologiska undersökning C 288*.
- Geijer, P., 1919: Sveriges fosfattillgångar. *Sveriges geologiska undersökning C 294*.
- Geijer, P., 1920: Tuolluvaara malmfälts geologi. *Sveriges geologiska undersökning C 296*.
- Geijer, P., 1921: The cerium minerals of Bastnäs at Riddarhyttan. *Sveriges geologiska undersökning C 304*.
- Geijer, P., 1923: Riddarhytte malmfält: Geologisk beskrivning. *Sveriges geologiska undersökning, Beskr. över min. 1*.
- Geijer, P., 1924: Some Swedish occurrences of bornite and chalcocite. *Sveriges geologiska undersökning C 321*.
- Geijer, P., 1925: Eulytic iron ores in northern Sweden. *Sveriges geologiska undersökning C 324*.
- Geijer, P., 1925: Om några skiktade mangansilikatmalmer i Bergslagen. *Sveriges geologiska undersökning C 326*.
- Geijer, P., 1927: Some mineral associations from the Norberg district. With analyses by A. Bygdén. *Sveriges geologiska undersökning C 343*.
- Geijer, P., 1927: Stråssa och Blanka järnmalmsfält. *Sveriges geologiska undersökning Ca 20*.
- Geijer, P., 1929: Masugnsbyfältens geologi. *Sveriges geologiska undersökning C 351*.
- Geijer, P., 1930: Gällivare malmfält. Geologisk beskrivning. *Sveriges geologiska undersökning Ca 22*.
- Geijer, P., 1931: Berggrunden inom malmtrakten Kiruna–Gällivare–Pajala. *Sveriges geologiska undersökning C 366*.
- Geijer, P., 1931: The iron ores of the Kiruna type. *Sveriges geologiska undersökning C 367*.
- Geijer, P., 1936: Norbergs berggrund och malmfyndigheter. *Sveriges geologiska undersökning Ca 24*.
- Geijer, P., 1938: Stripa odalfältsgeologi. *Sveriges geologiska undersökning Ca 28*.
- Geijer, P., 1950: The Rektor ore body at Kiruna. *Sveriges geologiska undersökning C 514*.
- Geijer, P., 1965: Types of sulfide ore and associated wall rock alteration in the Öster-Silverberg district, central Sweden. *Sveriges geologiska undersökning C 603*.
- Geijer, P., 1967: The Precambrian quartzite in the Norberg district, central Sweden, and its iron-sand bed. *Sveriges geologiska undersökning C 619*.
- Geijer, P., 1967: Internal features of the apatite-bearing magnetite ores. *Sveriges geologiska undersökning C 624*.

- Geijer, P., 1968: Problem kring malmbrottstyckena i Kirunas hängväggsporfyr. *Sveriges geologiska undersökning C 629*.
- Geijer, P., 1971: Sulfidic "ball ores" and the pebble dikes. *Sveriges geologiska undersökning C 662*.
- Geijer, P. & Magnusson, N.H., 1926: Mullmalmer i svenska järngruvor. *Sveriges geologiska undersökning C 338*.
- Geijer, P. & Magnusson, N.H., 1944: De mellansvenska järnmalmernas geologi. *Sveriges geologiska undersökning Ca 35*.
- Geijer, P. & Ödman, O.H., 1974: The emplacement of the Kiruna iron ores and related deposits. *Sveriges geologiska undersökning C 700*.
- Geijer, P., Collini, B., Munthe, H. & Sandegren, R., 1951: Kartbladet Gränna. *Sveriges geologiska undersökning Aa 193*.
- Geijer, P., Collini, B., Munthe, H. & Sandegren, R., 1951: Beskrivning till kartbladet Gränna. *Sveriges geologiska undersökning Aa 193*.
- Gorbatshev, R., 1961: Dolerites of the Eskilstuna region. *Sveriges geologiska undersökning C 580*.
- Gorbatshev, R., 1967: Petrology of the Jotnian rocks in the Gävle area, east central Sweden. *Sveriges geologiska undersökning C 621*.
- Gorbatshev, R., 1971: Aspects and problems of Precambrian geology in western Sweden. *Sveriges geologiska undersökning C 650*.
- Gorbatshev, R., 1971: Age relations and rocks of the Svecofennian-Gothian boundary, south central Sweden. *Sveriges geologiska undersökning C 664*.
- Gorbatshev, R., 1972: Berggrundskartan 10F Örebro NO. *Sveriges geologiska undersökning Af 103*.
- Gorbatshev, R., 1972: Beskrivning till berggrundskartan Örebro NO. *Sveriges geologiska undersökning Af 103*.
- Gorbatshev, R., 1974: Berggrundskartan 8F Linköping SO. *Sveriges geologiska undersökning Af 113*.
- Gorbatshev, R., 1975: Beskrivning till berggrundskartan Linköping SO. *Sveriges geologiska undersökning Af 113*.
- Gorbatshev, R., Fromm, E. & Kjellström, G., 1976: Beskrivning till berggrundskartan Linköping NO. *Sveriges geologiska undersökning Af 107*.
- Gorbatshev, R., Kornfält, K.-A. & Lundegårdh, P.H., 1997: Beskrivning till berggrundskartan över Jämtlands län. Del 1. Urberget. *Sveriges geologiska undersökning Ca 53:1*.
- Gottschalk, L. & Nordberg, L., 1977: Mathematical modelling of groundwater level response in different geological environments. *Sveriges geologiska undersökning C 728*.
- Grahn, Y., 1978: Chitinozoan stratigraphy and palaeoecology at the Ordovician-Silurian boundary in Skåne, southernmost Sweden. *Sveriges geologiska undersökning C 744*.
- Grahn, Y., 1980: Early Ordovician Chitinozoa from Öland. *Sveriges geologiska undersökning C 775*.
- Grahn, Y., 1981: Middle Ordovician Chitinozoa from Öland. *Sveriges geologiska undersökning C 784*.
- Grahn, Y., 1981: Ordovician Chitinozoa from the Stora Åsbotorp boring in Västergötland, south-central Sweden. *Sveriges geologiska undersökning C 787*.
- Grahn, Y., 1982: Caradocian and Ashgillian Chitinozoa from the subsurface of Gotland. *Sveriges geologiska undersökning C 788*.
- Grahn, Y., 1982: Chitinozoophoran palaeoecology in the Ordovician of Öland. *Sveriges geologiska undersökning C 792*.
- Granlund, E., 1928: Senglaciala strandlinjer och sediment i västra Bergslagen. *Sveriges geologiska undersökning C 349*.
- Granlund, E., 1931: Kungshamnsmossens utvecklingshistoria. *Sveriges geologiska undersökning C 368*.
- Granlund, E., 1932: De svenska högmossarnas geologi. *Sveriges geologiska undersökning C 373*.
- Granlund, E., 1943: Kvartärgeologisk beskrivning över Västerbottens län. *Sveriges geologiska undersökning Ca 26*.
- Granlund, E. & Wennerholm, S., 1935: Sambandet mellan moräntyper samt bestånds- och skogstyper i Västerbottens lappmarker. *Sveriges geologiska undersökning C 384*.
- Greiling, R.O. & Zachrisson, E., 1999: Berggrundskartan över 23G Dikanäs NV. *Sveriges geologiska undersökning Ai 122*.
- Greiling, R.O. & Zachrisson, E., 1999: Berggrundskartan över 23G Dikanäs SV. *Sveriges geologiska undersökning Ai 123*.
- Greiling, R.O. & Zachrisson, E., 1999: Berggrundskartan över 23G Dikanäs NO. *Sveriges geologiska undersökning Ai 124*.
- Greiling, R.O. & Zachrisson, E., 1999: Berggrundskartan över 23G Dikanäs SO. *Sveriges geologiska undersökning Ai 125*.
- Greiling, R.O., Zachrisson, E., Björk, L. & Kero, L., 1996: Berggrundskartan över 22G Vilhelmina NO. *Sveriges geologiska undersökning Ai 86*.
- Grevillius, A.Y., 1895: Studier öfver vegetationen i vissa delar af Jemtlands och Vesternorrlands län. *Sveriges geologiska undersökning C 144*.
- Grip, E., 1946: Arvidsjaurfältet och dess förhållande till omgivande berggrund. *Sveriges geologiska undersökning C 474*.
- Grip, E., 1948: On the occurrence of mercury in Boliden and in some other sulphide deposits in northern Sweden. *Sveriges geologiska undersökning C 499*.
- Grip, E., 1950: Geology of the sulphide deposits at Mensträsk and a comparison with other deposits in the Skellefte district. *Sveriges geologiska undersökning C 515*.
- Grip, E., 1961: Geology of the nickel deposit at Lainijaur in northern Sweden. *Sveriges geologiska undersökning C 577*.
- Grip, E., 1983: Svenska urbergsmalmers geokemi – historik. I O. Selinus (red.): *Berggrundsgeokemi som prospekteringsmetod i Sveriges urberg. Sveriges geologiska undersökning Rapporter och meddelanden nr 34, 9–12*.
- Grip, E. & Ödman, O.H., 1942: The telluride-bearing andalusite-sericite rocks of Mångfallberget at Boliden. *Sveriges geologiska undersökning C 447*.
- Grip, E. & Ödman, O.H., 1944: On thucholite and natural gas from Boliden. *Sveriges geologiska undersökning C 464*.
- Grip, E. & Wirstam, Å., 1970: The Boliden sulphide deposit. A review of geo-investigations carried out during the lifetime of the Boliden mine, Sweden (1924–1967). *Sveriges geologiska undersökning C 651*.
- Grip, E., Quensel, P., Geijer, P. & Ljunggren, S., 1960: Sulphide and iron ores of Västerbotten and Lappland. *Sveriges geologiska undersökning Guide-book i*.
- Groetzner, J.-P., Rogge, A. & Scherler, P.-C., 1996: Interaction of salt/fresh water flow and hydrochemical zoning in an aquifer in the Pymont area, SW Lower Saxony. I 14th Salt Water Intrusion Meeting. *Sveriges geologiska undersökning Rapporter och meddelanden nr 87, 146–156*.
- Grånäs, K., 1985: Jordartskartan 12H Söderfors NV. *Sveriges geologiska undersökning Ae 74*.
- Grånäs, K., 1985: Beskrivning till jordartskartan Söderfors NV. *Sveriges geologiska undersökning Ae 74*.
- Grånäs, K., 1989: Jordartskartan 12H Söderfors SO. *Sveriges geologiska undersökning Ae 104*.
- Grånäs, K., 1990: Beskrivning till jordartskartan Söderfors SO. *Sveriges geologiska undersökning Ae 104*.
- Grånäs, K., 1994: Kvartärgeologiska kartan 25L Boden NV. *Sveriges geologiska undersökning Ak 17*.
- Grånäs, K. & Wiberg, B., 1994: Kvartärgeologiska kartan 24L Luleå NV. *Sveriges geologiska undersökning Ak 11*.
- Grönwall, K.A., 1897: Skånes yngre öfversiluriska bildningar. *Sveriges geologiska undersökning C 170*.
- Grönwall, K.A., 1907: Paleocen vid Klagshamn. Specialbeskrifning. *Sveriges geologiska undersökning C 208*.
- Grönwall, K.A., 1912: Die Faziesentwicklung der Mukronatenkreide. *Sveriges geologiska undersökning C 240*.
- Grönwall, K.A., 1913: Frågan om djupborrningar i Skåne. *Sveriges geologiska undersökning C 254*.
- Grönwall, K.A., 1915: Nordöstra Skånes kaolin- och kritbildningar. *Sveriges geologiska undersökning C 261*.
- Gumælius, O., 1868: Kartbladet Sala. *Sveriges geologiska undersökning Aa 26*.
- Gumælius, O., 1868: Beskrivning till kartbladet Sala. *Sveriges geologiska undersökning Aa 26*.
- Gumælius, O., 1871: Kartbladet Engelsberg. *Sveriges geologiska undersökning Aa 42*.
- Gumælius, O., 1871: Beskrivning till kartbladet Engelsberg. *Sveriges geologiska undersökning Aa 42*.
- Gumælius, O., 1872: Bidrag till kännedomen om Sveriges erratiska bildningar. Résumé. *Sveriges geologiska undersökning C 7*.
- Gumælius, O., 1873: Kartbladet Örebro. *Sveriges geologiska undersökning Aa 48*.
- Gumælius, O., 1873: Beskrivning till kartbladet Örebro. *Sveriges geologiska undersökning Aa 48*.

- Gumælius, O., 1874: I. Om mellersta Sveriges glaciala bildningar. I. Om krosstensgrus, glacialsand och glaciallera. Résumé. *Sveriges geologiska undersökning C 11*.
- Gumælius, O., 1875: Om malmagrens åldersföljd och deras användning såsom ledlager. *Sveriges geologiska undersökning C 13*.
- Gumælius, O., 1875: Kartbladet Nora. *Sveriges geologiska undersökning Aa 56*.
- Gumælius, O., 1875: Beskrivning till kartbladet Nora. *Sveriges geologiska undersökning Aa 56*.
- Gumælius, O., 1876: Om mellersta Sveriges glaciala bildningar. II. Om rullstensgrus. Résumé. *Sveriges geologiska undersökning C 16*.
- Gumælius, O. & Pajikull, C.W., 1866: Kartbladet Sigtuna. *Sveriges geologiska undersökning Aa 16*.
- Gumælius, O. & Pajikull, C.W., 1866: Beskrivning till kartbladet Sigtuna. *Sveriges geologiska undersökning Aa 16*.
- Gustafsson, J.P., 1910: Bidrag till torfmossarnas geologi. *Sveriges geologiska undersökning C 23*.
- Gustafsson, O., 1972: Hydrogeologiska kartan Malmö SV/Trelleborg NV. *Sveriges geologiska undersökning Ag 4*.
- Gustafsson, O., 1972: Beskrivning till hydrogeologiska kartan Malmö SV/Trelleborg NV. *Sveriges geologiska undersökning Ag 4*.
- Gustafsson, O., 1978: Hydrogeologiska kartan Trelleborg NO/Malmö SO. *Sveriges geologiska undersökning Ag 6*.
- Gustafsson, O., 1978: Beskrivning till hydrogeologiska kartan Trelleborg NO/Malmö SO. *Sveriges geologiska undersökning Ag 6*.
- Gustafsson, O., 1980: Jorddjupskarta över sydvästra Skåne. *Sveriges geologiska undersökning Ba 28*.
- Gustafsson, O., 1981: Hydrogeologiska kartan Malmö NV. *Sveriges geologiska undersökning Ag 13*.
- Gustafsson, O., 1981: Beskrivning till hydrogeologiska kartan Malmö NV. *Sveriges geologiska undersökning Ag 13*.
- Gustafsson, O., 1986: Hydrogeologiska kartan Helsingborg SV. *Sveriges geologiska undersökning Ag 14*.
- Gustafsson, O., 1986: Beskrivning till hydrogeologiska kartan Helsingborg SV. *Sveriges geologiska undersökning Ag 14*.
- Gustafsson, O., 1992: Hydrogeologiska kartan Höganäs NO/Helsingborg NV. *Sveriges geologiska undersökning Ag 15*.
- Gustafsson, O., 1992: Beskrivning till hydrogeologiska kartan Höganäs NO/Helsingborg NV. *Sveriges geologiska undersökning Ag 15*.
- Gustafsson, O., 1992: Radonhalten i grundvatten från granitområden i Malmöhus län. *Sveriges geologiska undersökning Rapporter och meddelanden nr 72*.
- Gustafsson, O., 1997: Karta över grundvattentillgångar i Hässleholms kommun. *Sveriges geologiska undersökning An 2*.
- Gustafsson, O., 1997: Beskrivning till karta över grundvattentillgångar i Hässleholms kommun. *Sveriges geologiska undersökning An 2*.
- Gustafsson, O. & De Geer, J., 1977: Skånes större grundvattentillgångar. *Sveriges geologiska undersökning Rapporter och meddelanden nr 8*.
- Gustafsson, O., Andersson, J.-E. & De Geer, J., 1979: Sammanställning av hydrogeologiska data från Kristianstadslätten. *Sveriges geologiska undersökning Rapporter och meddelanden nr 12*.
- Gustafsson, O., Jonasson, S.A. & Andersson, C., 1988: Grundvattenundersökningar på Kristianstadslätten 1976–87. *Sveriges geologiska undersökning Rapporter och meddelanden nr 52*.
- Guy-Ohlson, D., 1978: Jurassic biostratigraphy of three borings in NW Scania. (A brief palynological report.). *Sveriges geologiska undersökning Rapporter och meddelanden nr 11*.
- Guy-Ohlson, D., 1982: Biostratigraphy of the Lower Jurassic-Cretaceous unconformity at Kullemölla, southern Sweden. *Sveriges geologiska undersökning Ca 52*.
- Guy-Ohlson, D. & Malmquist, E., 1985: Lower Jurassic biostratigraphy of the Oppegård Bore No 1, NW Scania, Sweden. *Sveriges geologiska undersökning Rapporter och meddelanden nr 40*.
- Guy-Ohlson, D. & Norling, E., 1988: Upper Jurassic litho- and biostratigraphy of NW Scania, Sweden. *Sveriges geologiska undersökning Ca 72*.
- Gökçekus, H. & Doyurans, W., 1996: Degradation of groundwater quality in the Güzelyurt basin, Northern Cyprus. I 14th Salt Water Intrusion Meeting. *Sveriges geologiska undersökning Rapporter och meddelanden nr 87*, 178–187.
- Hadding, A., 1933: Den järnmalmförande lager-serien i sydöstra Skåne. *Sveriges geologiska undersökning C 376*.
- Hageskov, B., 1987: Tholeiitic dykes and their chemical alteration during amphibolite facies metamorphism: The Kattsund-Koster dyke swarm SE Norway–W Sweden. *Sveriges geologiska undersökning C 817*.
- Hagström, O., 1906: Holstia splendens. *Sveriges geologiska undersökning C 200*.
- Halden, B.E., 1917: Om torvmossar och marina sediment inom norra Hälsinglands litorinaområde. *Sveriges geologiska undersökning C 280*.
- Halden, B.E., 1921: Skalgrusförekomster i Västerbotten. *Sveriges geologiska undersökning C 307*.
- Halden, B.E., 1922: Tvänne intramarina torvbildningar i norra Halland jämte äldre och nyare kvartärgeologiska synpunkter på saltvattensdiatomaceerna. *Sveriges geologiska undersökning C 310*.
- Haldorsen, S., Rappol, M., Sønstergaard, E. & Henningsmoen, K., 1992: Intrastadial and glacioteconic deformation in Åstådalen, southeastern Norway. I A.-M. Robertsson, B. Ringberg, U. Miller & L. Brunnberg (eds.): *Quaternary Stratigraphy, Glacial Morphology and Environmental Changes*. *Sveriges geologiska undersökning Ca 81*, 125–132.
- Halle, T.G., 1915: Några jämtländska kalktuffer och deras flora. *Sveriges geologiska undersökning C 260*.
- Hallgren, U., 1979: Berggrundskartan 30K Soppero NV. *Sveriges geologiska undersökning Af 31*.
- Hallgren, U., 1979: Berggrundskartan 30K Soppero NO. *Sveriges geologiska undersökning Af 32*.
- Hallgren, U., 1979: Berggrundskartan 30K Soppero SV. *Sveriges geologiska undersökning Af 33*.
- Hallgren, U., 1979: Berggrundskartan 30K Soppero SO. *Sveriges geologiska undersökning Af 34*.
- Hallgren, U., 1982: Berggrundskartan 31K Naimakka NV. *Sveriges geologiska undersökning Ai 1*.
- Hallgren, U., 1982: Berggrundskartan 31K Naimakka NO. *Sveriges geologiska undersökning Ai 2*.
- Hallgren, U., 1982: Berggrundskartan 31K Naimakka SV. *Sveriges geologiska undersökning Ai 3*.
- Hallgren, U., 1982: Berggrundskartan 31K Naimakka SO. *Sveriges geologiska undersökning Ai 4*.
- Hallgren, U., 1983: Berggrundskartan 32J Trekröset SO. *Sveriges geologiska undersökning Ai 5*.
- Hallgren, U., 1983: Berggrundskartan 32K Kummavuopio SV. *Sveriges geologiska undersökning Ai 6*.
- Hamberg, A., 1906: Öfersikt af Lule älfes geologi. *Sveriges geologiska undersökning C 202*.
- Hamberg, A., 1910: (Die Gletscher Schwedens III.) Die Gletscher des Sarek-gebirges. *Sveriges geologiska undersökning Ca 5*.
- Hamberg, A., 1910: (Die Gletscher Schwedens VI.) Kurze Übersicht der Gletscher Schwedens. *Sveriges geologiska undersökning Ca 5*.
- Hansel, A. & Johnson, W.H., 1992: Fluctuations of the Lake Michigan lobe during the late Wisconsinan subepisode. I A.-M. Robertsson, B. Ringberg, U. Miller & L. Brunnberg (eds.): *Quaternary Stratigraphy, Glacial Morphology and Environmental Changes*. *Sveriges geologiska undersökning Ca 81*, 133–144.
- Hast, N., 1958: The measurements of rock pressure in mines. *Sveriges geologiska undersökning C 561*.
- He Yan & Norling E., 1991: Upper Triassic foraminifera and stratigraphy of Mianzhu, Sichuan Province, China. *Sveriges geologiska undersökning Ca 76*.
- Hebbel, E. & Hedström, H., 1911: Stenindustriell studieresa i Tyskland och Belgien år 1909. *Sveriges geologiska undersökning C 233*.
- Hede, J.E., 1917: Faunan i kalksandstenens märkliga bottenlager söder om Klintehamn på Gotland. *Sveriges geologiska undersökning C 281*.
- Hede, J.E., 1919: Nya fynd av graptoliter inom Gotlands silur. *Sveriges geologiska undersökning C 291*.
- Hede, J.E., 1919: Djupborrningen vid Burgsvik. 1915. *Sveriges geologiska undersökning C 298*.

- Hede, J.E., 1921: Gotlands silurstratigrafi. *Sveriges geologiska undersökning C 305*.
- Hedström, H., 1893: Om hasselns forntida och nutida utbredning i Sverige. *Sveriges geologiska undersökning C 134*.
- Hedström, H., 1894: Studier öfver bergarter från morän vid Visby. *Sveriges geologiska undersökning C 139*.
- Hedström, H., 1901: Ändmoräner och strandlinier i trakten af Vaberget. *Sveriges geologiska undersökning C 188*.
- Hedström, H., 1908: Sveriges naturliga byggnads- och ornamentstenar. *Sveriges geologiska undersökning C 209*.
- Hedström, H., 1911: Om Sveriges produktion och konsumtion af kalksten, kalk, krita och dolomit (1906–1907). *Sveriges geologiska undersökning C 231*.
- Hedström, H., 1911: Om ordnande af Sveriges mineralstatistik. *Sveriges geologiska undersökning C 232*.
- Hedström, H., 1912: Om grundvattensförhållandena i trakten af Visby. *Sveriges geologiska undersökning C 239*.
- Hedström, H., 1915: Om Sveriges produktion och konsumtion av kalksten, kalk, krita och dolomit (1908–1911). *Sveriges geologiska undersökning C 264*.
- Hedström, H., 1917: Kartbladet Eksjö. *Sveriges geologiska undersökning Aa 129*.
- Hedström, H., 1917: Beskrivning till kartbladet Eksjö. *Sveriges geologiska undersökning Aa 129*.
- Hedström, H., 1917: Über einige mit der Schale befestigte Strophomenidae. *Sveriges geologiska undersökning C 276*.
- Hedström, H., 1917: Über die Gattung Phragmoceras. *Sveriges geologiska undersökning Ca 15*.
- Hedström, H., 1923: On "Discinella Holsti Mbg." and Scapha antiquissima (Markl.) of the division Patellacea. *Sveriges geologiska undersökning C 313*.
- Hedström, H., 1923: Remarks on some fossils from the diamond boring at the Visby cement factory. *Sveriges geologiska undersökning C 314*.
- Hedström, H., 1923: Om vårt lands uran- (och radium-) haltiga bergarter och mineral. *Sveriges geologiska undersökning C 315*.
- Hedström, H., 1923: Contributions to the fossil fauna of Gotland. I. *Sveriges geologiska undersökning C 316*.
- Hedström, H., 1923: Om en ny fyndort för mineralet nickelin i Sverige. *Sveriges geologiska undersökning C 317*.
- Hedström, H., 1923: Om vanadinhaltigt stenkol i Västergötlands kambrosilur. *Sveriges geologiska undersökning C 318*.
- Hedström, H., 1930: Fosforitbollar från Visingsö-serien? *Sveriges geologiska undersökning C 361*.
- Hedström, H., 1930: Mobergella versus Discinella; Paterella versus Scapha & Archaophiala. *Sveriges geologiska undersökning C 362*.
- Hedström, H., 1917: Beskrivning till kartbladet Eksjö. *Sveriges geologiska undersökning Aa 129*.
- Hedström, H. & Wiman, C., 1906: Beskrivning till berggrundskartan Lessebo, Kalmar, Karlskrona, Ottenby. *Sveriges geologiska undersökning A<sub>1</sub>a 5*.
- Hedström, P., 1983: Aspekter på sidobergsomvandling i samband med prospektering. I O. Selinus (red.): *Berggrundsgeokemi som prospekteringsmetod i Sveriges urberg. Sveriges geologiska undersökning Rapporten och meddelanden nr 34*, 145–157.
- Helfrich, H.K., 1966: Ein Beitrag zur Geologie des Åregebietes im zentralen Teil der schwedischen Kaledoniden. *Sveriges geologiska undersökning C 612*.
- Helfrich, H.K., 1969: Undersökning av malmtyper, strukturtyper och sammanväxningsstrukturer inom Stekenjokkmalmen. *Sveriges geologiska undersökning C 645*.
- Helfrich, H.K., 1971: Stratigraphie, Tektonik, Petrochemie und montangeologische Zuege am Nordrand der zentralen "Norrländgeo-synklinale". *Sveriges geologiska undersökning C 654*.
- Helsing, G., 1907: Skifferoljeindustrien i Skottland och Frankrike. *Sveriges geologiska undersökning C 205*.
- Hellström, G., 1987: Jordartskartan Kalvträsk. *Sveriges geologiska undersökning Ak 4*.
- Henkel, H. & Nisca, D., 1978: A rock sample orientation system used by the Geological Survey of Sweden. *Sveriges geologiska undersökning C 740*.
- Henkel, H., Gee, D.G. & Kumpulainen, R., 1985. Scandinavian Caledonides. Gravity anomaly map. *Sveriges geologiska undersökning Ba 37*.
- Hennig, A., 1894: Om Åhussandstenen. *Sveriges geologiska undersökning C 143*.
- Henning, E., 1889: (Praktiskt geologiska undersökningar inom Jemtlands län III.) Agronomiskt växtfysiognomiska studier i Jemtland. *Sveriges geologiska undersökning C 102*.
- Henning, E., 1895: (Praktiskt geologiska undersökningar inom Jemtlands län V.) Vegetationsförhållandena i Jemtland. *Sveriges geologiska undersökning C 145*.
- Hesselbom, Å., 1985: Radon in soil gas. *Sveriges geologiska undersökning C 803*.
- Hilldén, A., 1983: Jordartskartan 7C Borås SO. *Sveriges geologiska undersökning Ae 58*.
- Hilldén, A., 1984: Beskrivning till jordartskartan Borås SO. *Sveriges geologiska undersökning Ae 58*.
- Hilldén, A., 1985: Jordartskartan 6D Gislaved NV. *Sveriges geologiska undersökning Ae 75*.
- Hilldén, A., 1988: Beskrivning till jordartskartan Gislaved NV. *Sveriges geologiska undersökning Ae 75*.
- Hilldén, A., 1986: Jordartskartan 7D Ulricehamn SV. *Sveriges geologiska undersökning Ae 83*.
- Hilldén, A., 1990: Beskrivning till jordartskartan Ulricehamn SV. *Sveriges geologiska undersökning Ae 83*.
- Hilldén, A., 1991: Jordartskartan 7D Ulricehamn SO. *Sveriges geologiska undersökning Ae 109*.
- Hilldén, A., 1992: Beskrivning till jordartskartan Ulricehamn SO. *Sveriges geologiska undersökning Ae 109*.
- Hillefors, Å., 1979: The landslide at Gunnile in the Lärje valley, western Sweden. *Sveriges geologiska undersökning C 772*.
- Hjelmqvist, S., 1938: Über Sedimentgesteine in der Leptitformation. *Sveriges geologiska undersökning C 413*.
- Hjelmqvist, S., 1939: Some Postsilurian dykes in Scania. *Sveriges geologiska undersökning C 430*.
- Hjelmqvist, S., 1942: Stribergs malmfält. Geologisk beskrivning. *Sveriges geologiska undersökning C 449*.
- Hjelmqvist, S., 1950: Die natronreiche Randzone des Granitmassivs nördlich von Smedjebacken in Dalarna. Ein Beitrag zum Studium der Granitbildung. *Sveriges geologiska undersökning C 453*.
- Hjelmqvist, S., 1950: The titaniferous iron ore deposit of Taberg in the south of Sweden. *Sveriges geologiska undersökning C 512*.
- Hjelmqvist, S., 1956: On the occurrence of ignimbrite in the Pre-Cambrian. *Sveriges geologiska undersökning C 542*.
- Hjelmqvist, S., 1959: Förekomsten av tungmineral i kaolinen på Ivö. *Sveriges geologiska undersökning C 569*.
- Hjelmqvist, S., 1964: Berggrundskarta över Kopparbergs län. *Sveriges geologiska undersökning Ca 40*.
- Hjelmqvist, S., 1973: An old evolution and a young "model". *Sveriges geologiska undersökning C 686*.
- Hjelmqvist, S., 1982: The porphyries of Dalarna, Central Sweden. *Sveriges geologiska undersökning C 782*.
- Hjelmqvist, S. & Lundqvist, G., 1953: Kartbladet Säter. *Sveriges geologiska undersökning Aa 194*.
- Hjelmqvist, S. & Lundqvist, G., 1953: Beskrivning till kartbladet Säter. *Sveriges geologiska undersökning Aa 194*.
- Hjorth, S., 1983: STU:s insatsområde teknikutveckling för djupprospektering. I O. Selinus (red.): *Berggrundsgeokemi som prospekteringsmetod i Sveriges urberg. Sveriges geologiska undersökning Rapporten och meddelanden nr 34*, 176–179.
- Holm, G., 1888: Om thoraxledernas antal hos Paradoxides Tessini. *Sveriges geologiska undersökning C 93*.
- Holm, G., 1888: En Cruziana i öfversta olenidskiffern vid Knifvinge. *Sveriges geologiska undersökning C 93*.
- Holm, G., 1888: Om Olenellus Kjerulfi. *Sveriges geologiska undersökning C 93*.
- Holm, G., 1890: Försteningar från Lappland. *Sveriges geologiska undersökning C 115*.
- Holm, G., 1890: Om förekomsten af en Caryocrinus i Sverige. *Sveriges geologiska undersökning C 115*.
- Holm, G., 1892: Om mynningen hos Lituities. *Sveriges geologiska undersökning C 121*.
- Holm, G., 1893: Sveriges kambrisk-siluriska Hyolithidæ och Conulariidæ. *Sveriges geologiska undersökning C 112*.
- Holm, G., 1895: Om Didymograptus, Tetragraptus och Phyllograptus. *Sveriges geologiska undersökning C 150*.

- Holm, G., 1895: Om tvenne Gyrceras-formigt böjda *Endoceras*-arter. *Sveriges geologiska undersökning C 153*.
- Holm, G., 1895: Om de endosifonala bildningarna hos familjen Endoceratidae. *Sveriges geologiska undersökning C 153*.
- Holm, G., 1896: Om apikaländan hos *Endoceras*. *Sveriges geologiska undersökning C 163*.
- Holm, G., 1898: Palæontologiska notiser. 1–10. *Sveriges geologiska undersökning C 176*.
- Holm, G., 1899: Palæontologiska notiser. 11–15. *Sveriges geologiska undersökning C 179*.
- Holm, G., 1901: (Kinnekulle –II) I. Kinnekulles berggrund. II. Den tekniska användningen af Kinnekulles bergarter. *Sveriges geologiska undersökning C 172*.
- Holmberg, J. & Resser, H., 1997: Biogeokemiska kartan. Tungmetaller i bäckvattenväxter. Norra Värmland och Sydvästra Dalarna. *Sveriges geologiska undersökning Rapporter och meddelanden nr 90*.
- Holmquist, P.J., 1899: Om Rödöområdets rapakivi och gångbergarter. *Sveriges geologiska undersökning C 181*.
- Holmquist, P.J., 1900: En geologisk profil öfver fjellområdena emellan Kvikkjøkk och norska kusten. *Sveriges geologiska undersökning C 185*.
- Holmström, L. & Lindström, A., 1881: Geologisk alf- och höjdkarta öfver Skottorps och Dömmestorps inegor. *Sveriges geologiska undersökning Bb 1*.
- Holmström, L. & Lindström, A., 1881: Matjords- och alf-karta öfver inegorna till Skottorp. *Sveriges geologiska undersökning Bb 2*.
- Holst, N.O., 1879: Kartbladet Möja. *Sveriges geologiska undersökning Aa 72*.
- Holst, N.O., 1879: Beskrivning till kartbladet Möja. *Sveriges geologiska undersökning Aa 72*.
- Holst, N.O., 1879: Kartbladet Lessebo. *Sveriges geologiska undersökning Ab 4*.
- Holst, N.O., 1879: Beskrivning till kartbladet Lessebo. *Sveriges geologiska undersökning Ab 4*.
- Holst, N.O., 1882: Kartbladet Dalarö och Utö. *Sveriges geologiska undersökning Aa 80–81*.
- Holst, N.O., 1882: Beskrivning till kartbladet Dalarö och Utö. *Sveriges geologiska undersökning Aa 80–81*.
- Holst, N.O., 1883: Kartbladet Sv. Stenarne och Sv. Högarne. *Sveriges geologiska undersökning Aa 89–90*.
- Holst, N.O., 1883: Beskrivning till kartbladet Sv. Stenarne och Sv. Högarne. *Sveriges geologiska undersökning Aa 89–90*.
- Holst, N.O., 1885: Kartbladet Hvetlanda. *Sveriges geologiska undersökning Ab 8*.
- Holst, N.O., 1885: Beskrivning till kartbladet Hvetlanda. *Sveriges geologiska undersökning Ab 8*.
- Holst, N.O., 1886: Berättelse om en år 1880 i geologiskt syfte företagen resa till Grönland. *Sveriges geologiska undersökning C 81*.
- Holst, N.O., 1887: Beskrivning till kartbladet Svartklubben. *Sveriges geologiska undersökning Aa 97*.
- Holst, N.O., 1889: Om ett fynd af uroxer i Råkneby, Ryssby s:n, Kalmar län. *Sveriges geologiska undersökning C 100*.
- Holst, N.O., 1889: Referat af föredrag om fynd av bisonoxer. *Sveriges geologiska undersökning C 100*.
- Holst, N.O., 1889: Om tiden för våra subfossila oxarters utdöende. *Sveriges geologiska undersökning C 100*.
- Holst, N.O., 1889: Om en mäktig kvartsit yngre än Olenus-skiffern. *Sveriges geologiska undersökning C 104*.
- Holst, N.O., 1890: Ryoliten vid sjön Mien. *Sveriges geologiska undersökning C 110*.
- Holst, N.O., 1892: Kartbladet Simrishamn. *Sveriges geologiska undersökning Aa 109*.
- Holst, N.O., 1892: Beskrivning till kartbladet Simrishamn. *Sveriges geologiska undersökning Aa 109*.
- Holst, N.O., 1893: Kartbladet Lenhofda. *Sveriges geologiska undersökning Ab 15*.
- Holst, N.O., 1893: Beskrivning till kartbladet Lenhofda. *Sveriges geologiska undersökning Ab 15*.
- Holst, N.O., 1893: Lagerföljden inom den kambriska sandstenen. *Sveriges geologiska undersökning C 130*.
- Holst, N.O., 1895: Beskrivning till kartbladet Skanör. *Sveriges geologiska undersökning Aa 112*.
- Holst, N.O., 1895: Har det funnits mera än en istid i Sverige? *Sveriges geologiska undersökning C 151*.
- Holst, N.O., 1899: Östersjöns och Bottniska vikens postglaciala geologi. *Sveriges geologiska undersökning C 180*.
- Holst, N.O., 1902: Kartbladet Ystad. *Sveriges geologiska undersökning Aa 117*.
- Holst, N.O., 1902: Beskrivning till kartbladet Ystad. *Sveriges geologiska undersökning Aa 117*.
- Holst, N.O., 1902: Några subfossila björnfynd. *Sveriges geologiska undersökning C 189*.
- Holst, N.O., 1903: Om skrifkritan i Tullstorpsstrakten. *Sveriges geologiska undersökning C 194*.
- Holst, N.O., 1906: De sen-glaciala lagren vid Toppeladugård. *Sveriges geologiska undersökning C 200*.
- Holst, N.O., 1907: Paleocen vid Klagshamn. Allmän öfversikt. *Sveriges geologiska undersökning C 208*.
- Holst, N.O., 1908: Efterskörd fran de sen-glaciala lagren vid Toppeladugård. *Sveriges geologiska undersökning C 210*.
- Holst, N.O., 1909: Postglaciala tidsbestämningar. *Sveriges geologiska undersökning C 216*.
- Holst, N.O., 1911: Kartbladet Börringe kloster. *Sveriges geologiska undersökning Aa 138*.
- Holst, N.O., 1911: Beskrivning till kartbladet Börringe kloster. *Sveriges geologiska undersökning Aa 138*.
- Holst, N.O., 1911: Alnarps-floden, en svensk "Cromer-flod". *Sveriges geologiska undersökning C 237*.
- Holst, N.O. & Moberg, J.C., 1895: Om Lommalerans ålder. *Sveriges geologiska undersökning C 149*.
- Hoppe, F., 1884: (Praktiskt geologiska undersökningar i Kalmar län II.) Bergarter och malmer. *Sveriges geologiska undersökning C 64*.
- Hopsu, V., 1992: Norbergs gruvor på 1960-, 70- och 80-talen. *Sveriges geologiska undersökning Rapporter och meddelanden nr 71*.
- Horn af Rantzien, H., 1953: De geologiska resultaten från borrhningarna i Höllviken. VI: Charophyta from the Middle Trias of the boring Höllviken II. *Sveriges geologiska undersökning C 533*.
- Hummel, D., 1865: Kartbladet Skattmansö. *Sveriges geologiska undersökning Aa 15*.
- Hummel, D., 1865: Beskrivning till kartbladet Skattmansö. *Sveriges geologiska undersökning Aa 15*.
- Hummel, D., 1867: Kartbladet Eriksberg. *Sveriges geologiska undersökning Aa 22*.
- Hummel, D., 1867: Beskrivning till kartbladet Eriksberg. *Sveriges geologiska undersökning Aa 22*.
- Hummel, D., 1872: De geologiska förhållandena vid Hallands ås. *Sveriges geologiska undersökning C 8*.
- Hummel, D., 1873: Kartbladet Linde. *Sveriges geologiska undersökning Aa 47*.
- Hummel, D., 1873: Beskrivning till kartbladet Linde. *Sveriges geologiska undersökning Aa 47*.
- Hummel, D., 1874: Kartbladet Trosa. *Sveriges geologiska undersökning Aa 52*.
- Hummel, D., 1874: Beskrivning till kartbladet Trosa. *Sveriges geologiska undersökning Aa 52*.
- Hummel, D., 1874: Om rullstenbildningar. *Sveriges geologiska undersökning C 12*.
- Hummel, D., 1875: Om Sveriges lagrade urberg. *Sveriges geologiska undersökning C 15*.
- Hummel, D., 1877: Kartbladet Båstad. *Sveriges geologiska undersökning Aa 60*.
- Hummel, D., 1877: Beskrivning till kartbladet Båstad. *Sveriges geologiska undersökning Aa 60*.
- Hummel, D., 1877: Kartbladet Huseby. *Sveriges geologiska undersökning Ab 1*.
- Hummel, D., 1877: Beskrivning till kartbladet Huseby. *Sveriges geologiska undersökning Ab 1*.
- Hummel, D., 1877: Kartbladet Ljungby. *Sveriges geologiska undersökning Ab 2*.
- Hummel, D., 1877: Beskrivning till kartbladet Ljungby. *Sveriges geologiska undersökning Ab 2*.
- Hummel, D., 1877: Kartbladet Vexjö. *Sveriges geologiska undersökning Ab 3*.
- Hummel, D., 1877: Beskrivning till kartbladet Vexjö. *Sveriges geologiska undersökning Ab 3*.
- Hummel, D. & Erdmann, E., 1870: Kartbladet Baldersnäs. *Sveriges geologiska undersökning Aa 35*.

- Hummel, D. & Erdmann, E., 1870: Beskrivning till kartbladet Baldersnäs. *Sveriges geologiska undersökning Aa 35*.
- Hübner, H., 1966: Die Geologie der Sulfidzerlagerstätte Kalvbäcken. *Sveriges geologiska undersökning C 615*.
- Hübner, H., 1967: Klüftung und Vererzung im Grubengebiet Adak, Nord-schweden. *Sveriges geologiska undersökning C 628*.
- Hübner, H., 1971: Molybdenum and tungsten occurrences in Sweden. *Sveriges geologiska undersökning Ca 46*.
- Hägg, R., 1930: Die Mollusken und Brachiopoden der schwedischen Kreide. 1. Eriksdal. *Sveriges geologiska undersökning C 363*.
- Hägg, R., 1935: Die Mollusken und Brachiopoden der schwedischen Kreide. 2. Kullemölla, Lyckås, Käseberga und Gräsryd. *Sveriges geologiska undersökning C 385*.
- Hägg, R., 1947: Die Mollusken und Brachiopoden der schwedischen Kreide. 3. Das Kristianstadsgebiet. *Sveriges geologiska undersökning C 485*.
- Hägg, R., 1954: Die Mollusken und Brachiopoden der schwedischen Kreide. 4. Die Mammillaten und Mucronatenkreide des Ystadgebietes. *Sveriges geologiska undersökning C 535*.
- Hättestrand, C., 1997: The glacial geomorphology of central and northern Sweden. *Sveriges geologiska undersökning Ca 85*.
- Högbom, A., 1924: Guldmotningarna vid Älvsbyn. *Sveriges geologiska undersökning C 322*.
- Högbom, A., 1925: Glacialgeologiska iakttagelser från Ångermanälvens källområde. *Sveriges geologiska undersökning C 328*.
- Högbom, A., 1925: De geologiska förhållandena inom Stekenjokk-Remdalens malmtrakt. *Sveriges geologiska undersökning C 329*.
- Högbom, A., 1931: Praktiskt geologiska undersökningar inom Jokkmokks socken. *Sveriges geologiska undersökning C 369*.
- Högbom, A., 1937: Skelleftefältet. *Sveriges geologiska undersökning C 389*.
- Högbom, A. & Lundqvist, G., 1930: Kartbladet Malingsbo. *Sveriges geologiska undersökning Aa 168*.
- Högbom, A. & Lundqvist, G., 1930: Beskrivning till kartbladet Malingsbo. *Sveriges geologiska undersökning Aa 168*.
- Högbom, A.G., 1885: (Praktiskt geologiska undersökningar inom Jemtlands län I.) Glaciala och petrografiska iakttagelser. *Sveriges geologiska undersökning C 70*.
- Högbom, A.G., 1887: Om förkastningsbreccior vid den jemtländska silurformationens östra gräns. *Sveriges geologiska undersökning C 87*.
- Högbom, A.G., 1889: Kvartsit-sparagmitområdet mellan Storsjön i Jemtland och Riksgränsen söder om Rogen. *Sveriges geologiska undersökning C 104*.
- Högbom, A.G., 1891: Kvartsit-sparagmitområdet i Sveriges sydliga fjelltrakter. *Sveriges geologiska undersökning C 116*.
- Högbom, A.G., 1892: Studier öfver de glaciala aflagingarna i Upland. *Sveriges geologiska undersökning C 124*.
- Högbom, A.G., 1893: Om märken efter isdämda sjöar i Jemtland. Om interglaciala aflagingar i Jemtland. *Sveriges geologiska undersökning C 128*.
- Högbom, A.G., 1893: Om postarkäiska eruptiver. Om de s.k. urgraniterna i Upland. *Sveriges geologiska undersökning C 132*.
- Högbom, A.G., 1894: (Praktiskt geologiska undersökningar inom Jemtlands län IV.) Geologisk beskrifning öfver Jemtlands län. *Sveriges geologiska undersökning C 140*.
- Högbom, A.G., 1895: Über das Nephelinsyenitgebiet auf der Insel Alnö. *Sveriges geologiska undersökning C 148*.
- Högbom, A.G., 1896: Om högsta marina gränsen i norra Sverige. *Sveriges geologiska undersökning C 165*.
- Högbom, A.G., 1897: Om de isdämda sjöarne i Jemtland. *Sveriges geologiska undersökning C 169*.
- Högbom, A.G., 1899: Om Ragundadalens geologi. *Sveriges geologiska undersökning C 182*.
- Högbom, A.G., 1910: De centraljämtska issjöarna. *Sveriges geologiska undersökning Ca 7*.
- Högbom, A.G., 1920: Geologisk beskrivning öfver Jemtlands län. Andra omarbetade upplagan. *Sveriges geologiska undersökning C 140*.
- Hörner, N.G., 1922: Om några främmande länders officiella grundvattensundersökningar. *Sveriges geologiska undersökning C 311*.
- Hörner, N.G., 1927: Brattforsheden. *Sveriges geologiska undersökning C 342*.
- Hörnsten, Å., 1979: Maringeologisk karta över Öresund. *Sveriges geologiska undersökning Rapporter och meddelanden nr 13*.
- Iregren, E., Ringberg, B. & Robertsson, A.-M., 1991: The brown bear find from Ugglarp, southernmost Sweden. *Sveriges geologiska undersökning C 824*.
- Jaanusson, V., Laufeld, S. & Skoglund, R. (eds.), 1979: Lower Wenlock faunal and floral dynamics – Vattenfallet section. Gotland. *Sveriges geologiska undersökning C 762*.
- Jacks, G., 1992: Acidification of soil and water below the highest holocene shoreline on Södertörn, central Sweden. I A.-M. Robertsson, B. Ringberg, U. Miller & L. Brunnberg (eds.): *Quaternary Stratigraphy, Glacial Morphology and Environmental Changes*. *Sveriges geologiska undersökning Ca 81*, 145–148.
- Jacks, G. & Rajagopalan, K., 1996: Effects of past change on hydrochemistry and hydraulics in two large aquifers in S and SE Asia. I 14th Salt Water Intrusion Meeting. *Sveriges geologiska undersökning Rapporter och meddelanden nr 87*, 79–83.
- Jeppsson, L. & Laufeld, S., 1986: The late Silurian Öved-Ramsåsa Group in Skåne, south Sweden. *Sveriges geologiska undersökning Ca 58*.
- Jerlov, N. & Kullenberg, B., 1954: Undersökning rörande spridning och avsättning av i vattnet suspenderat slam vid utstjälpning av muddar i Byfjorden våren 1953. *Sveriges geologiska undersökning C 537*.
- Johansson, C.J., 1890: Några torfmossor i södra Småland och Halland. *Sveriges geologiska undersökning C 108*.
- Johansson, H.E., 1909: Om kopparmalmsförekomsterna vid Stora Strand. *Sveriges geologiska undersökning C 214*.
- Johansson, H.E., 1910: Om Tunåbergs kopparmalmsfält. *Sveriges geologiska undersökning C 221*.
- Johansson, H.G., 1972: Moraine ridges and till stratigraphy in Västerbotten, northern Sweden. *Sveriges geologiska undersökning C 673*.
- Johansson, H.G., 1975: Jordartskartan Hjo NO. *Sveriges geologiska undersökning Ae 22*.
- Johansson, H.G., 1975: Beskrivning till jordartskartan Hjo NO. *Sveriges geologiska undersökning Ae 22*.
- Johansson, H.G., 1976: Jordartskartan Linköping NV. *Sveriges geologiska undersökning Ae 24*.
- Johansson, H.G., 1976: Beskrivning till jordartskartan Linköping NV. *Sveriges geologiska undersökning Ae 24*.
- Johansson, H.G., 1979: Jordartskartan 8F Linköping SV. *Sveriges geologiska undersökning Ae 36*.
- Johansson, H.G., 1979: Beskrivning till jordartskartan Linköping SV. *Sveriges geologiska undersökning Ae 36*.
- Johansson, H.G. & Ericsson, B., 1976: Grusutredningen -74. Översiktlig inventering av sand- och grusförekomster. Försöksverksamhet. *Sveriges geologiska undersökning Rapporter och meddelanden nr 5*.
- Johansson, H.G. & Gorbatshev, R., 1973: Geologiska kartbladet Linköping SO. *Sveriges geologiska undersökning Ae 13*.
- Johansson, H.G. & Gorbatshev, R., 1973: Beskrivning till geologiska kartbladet Linköping SO. *Sveriges geologiska undersökning Ae 13*.
- Johansson, I., 1981: Intruded and relict groundwater of marine origin. *Sveriges geologiska undersökning Rapporter och meddelanden nr 27*.
- Johansson, S., 1913: Undersökning öfver vattnets rörelse i sandjord. *Sveriges geologiska undersökning C 243*.
- Johansson, S., 1914: Die Festigkeit der Bodenarten bei verschiedenem Wassergehalt. *Sveriges geologiska undersökning C 256*.
- Johansson, S., 1916: Agrogeologisk undersökning av Ultuna egendom. *Sveriges geologiska undersökning C 271*.
- Johansson, S., 1919: Undersökning av några svenska formsandsorter. *Sveriges geologiska undersökning C 292*.
- Johansson, S., 1926: Hydrogeologisk undersökning av ett lerområde vid Skara. *Sveriges geologiska undersökning C 332*.
- Johansson, S., 1929: Nyare jordarts- och markreaktionsundersökningar. *Sveriges geologiska undersökning C 352*.
- Johansson, S., 1943: Soil consolidation. Soil settling process.

- Sveriges geologiska undersökning C 450.
- Johansson, S., 1944: Om jord och vatten på Lanna försöksgård. *Sveriges geologiska undersökning C 461*.
- Johansson, S. & Johansson, H.E., 1917: Kartbladet Furuholmarna. *Sveriges geologiska undersökning Aa 136*.
- Johansson, S. & Johansson, H.E., 1917: Beskrivning till kartbladet Furuholmarna. *Sveriges geologiska undersökning Aa 136*.
- Johansson, S., Sundius, N. & Westergård, A.H., 1943: Kartbladet Lidköping. *Sveriges geologiska undersökning Aa 182*.
- Johansson, S., Sundius, N. & Westergård, A.H., 1943: Beskrivning till kartbladet Lidköping. *Sveriges geologiska undersökning Aa 182*.
- Johansson, Å., 1985: The Dalslandian sulphide-bearing quartz vein of Dalsland and Värmskog, southwest Sweden. *Sveriges geologiska undersökning C 809*.
- Juve, G., 1974: Ore mineralogy and ore types of the Stekenjokk deposit, central Scandinavian Caledonides, Sweden. *Sveriges geologiska undersökning C 706*.
- Järnefors, B., 1957: Skredet vid Intagan år 1648. *Sveriges geologiska undersökning C 539*.
- Järnefors, B., 1959: Jordartskarta över Göta Älvdalen. *Sveriges geologiska undersökning Ba 20*.
- Järnefors, B., 1963: Lervarvskronologien och isrecessionen i östra Mellansverige. *Sveriges geologiska undersökning C 594*.
- Järnefors, B. & Hörner, N.G., 1958: Jordartskarta över Uppsalastrakten. *Sveriges geologiska undersökning Ba 15*.
- Jönsson, J., 1884: Kartbladet Malmö. *Sveriges geologiska undersökning Aa 91*.
- Jönsson, J., 1884: Beskrivning till kartbladet Malmö. *Sveriges geologiska undersökning Aa 91*.
- Jönsson, J., 1887: Kartbladet Motala. *Sveriges geologiska undersökning Aa 102*.
- Jönsson, J., 1887: Beskrivning till kartbladet Motala. *Sveriges geologiska undersökning Aa 102*.
- Jönsson, J., 1887: Agronomiskt geologisk karta öfver egendomen Svalnäs. *Sveriges geologiska undersökning Bb 5*.
- Jönsson, J., 1889: (Praktiskt geologiska undersökningar inom Jemtlands län III.) Agronomiskt geologiska studier i Jemtland. *Sveriges geologiska undersökning C 102*.
- Jönsson, J., 1890: Beskrivning till praktiskt geologisk karta öfver Farsta och Gustafsberg. *Sveriges geologiska undersökning Bb 6*.
- Jönsson, J., 1892: Beskrivning till agronomiskt geologisk karta öfver Torreby Bohuslän. *Sveriges geologiska undersökning Bb 7*.
- Jönsson, J., 1893: (Praktiskt geologiska undersökningar inom Hallands län I.) Jordarternas praktiska användbarhet. *Sveriges geologiska undersökning C 131*.
- Jönsson, J., 1895: Beskrivning till agronomiskt geologisk karta öfver egorna till Aas högre landtbruksskola i Norge. *Sveriges geologiska undersökning Bb 8*.
- Karahanoglu, N., 1996: Use of principal component analysis in hydro-geochemical characterization of an aquifer along the Mediterranean coast of Turkey. I 14th Salt Water Intrusion Meeting. *Sveriges geologiska undersökning Rapporter och meddelanden nr 87*, 103–110.
- Karis, L., 1995: Berggrunden på kartbladen 19E Östersund SO. I C.-H. Wahlgren (red.): *Regional berggrundsgeologisk undersökning. Sammanfattning av pågående undersökningar 1994. Sveriges geologiska undersökning Rapporter och meddelanden nr 79*, 46–49.
- Karis, L., 1995: Berggrunden på kartbladen 19E Östersund NV. I C.-H. Wahlgren (red.): *Regional berggrundsgeologisk undersökning. Sammanfattning av pågående undersökningar 1994. Sveriges geologiska undersökning Rapporter och meddelanden nr 79*, 50–52.
- Karis, L., 1996: Kartbladen 19E Östersund NV. I C.-H. Wahlgren (red.): *Regional berggrundsgeologisk undersökning. Sammanfattning av pågående undersökningar 1995. Sveriges geologiska undersökning Rapporter och meddelanden nr 84*, 43–45.
- Karis, L. & Strömberg, A.G.B., 1998: Beskrivning till berggrundskartan över Jämtlands län. Del 2: Fjälldelen. *Sveriges geologiska undersökning Ca 53:2*.
- Karlqvist, L. & Qvarfort, U., 1980: Modell för simulering av utbytesförlopp i ett sand-bentonitsikt. *Sveriges geologiska undersökning Rapporter och meddelanden nr 17*.
- Karlqvist, L. & Qvarfort, U., 1980: Gruvhanterings inverkan på Bersboområdet, Åtvidabergs kommun. *Sveriges geologiska undersökning Rapporter och meddelanden nr 18*.
- Karlqvist, L., Fogdestam, B. & Engqvist, P., 1982: Länskarta: grundvattenkarta över Gotlands län. *Sveriges geologiska undersökning Ah 3*.
- Karlqvist, L., Fogdestam, B. & Engqvist, P., 1982: Beskrivning till länskarta: grundvattenkarta över Gotlands län. *Sveriges geologiska undersökning Ah 3*.
- Karlqvist, L., De Geer, J., Fogdestam, B. & Engqvist, P., 1985: Länskarta: grundvattenkarta över Hallands län. *Sveriges geologiska undersökning Ah 8*.
- Karlqvist, L., De Geer, J., Fogdestam, B. & Engqvist, P., 1985: Beskrivning till länskarta: grundvattenkarta över Hallands län. *Sveriges geologiska undersökning Ah 8*.
- Karlsson, V., 1862: Kartbladet Westerås. *Sveriges geologiska undersökning Aa 1*.
- Karlsson, V., 1862: Beskrivning till kartbladet Westerås. *Sveriges geologiska undersökning Aa 1*.
- Karlsson, V., 1863: Kartbladet Eskilstuna. *Sveriges geologiska undersökning Aa 5*.
- Karlsson, V., 1863: Beskrivning till kartbladet Eskilstuna. *Sveriges geologiska undersökning Aa 5*.
- Karlsson, V., 1864: Kartbladet Köping. *Sveriges geologiska undersökning Aa 11*.
- Karlsson, V., 1864: Beskrivning till kartbladet Köping. *Sveriges geologiska undersökning Aa 11*.
- Karlsson, V., 1870: Kartbladet Svenljunga. *Sveriges geologiska undersökning Aa 33*.
- Karlsson, V., 1870: Beskrivning till kartbladet Svenljunga. *Sveriges geologiska undersökning Aa 33*.
- Karlsson, V., 1870: Kartbladet Degeberg. *Sveriges geologiska undersökning Aa 38*.
- Karlsson, V., 1870: Beskrivning till kartbladet Degeberg. *Sveriges geologiska undersökning Aa 38*.
- Karlsson, V., 1873: Kartbladet Riddarhyttan. *Sveriges geologiska undersökning Aa 46*.
- Karlsson, V., 1873: Beskrivning till kartbladet Riddarhyttan. *Sveriges geologiska undersökning Aa 46*.
- Karlsson, V., 1873: Beskrivning till kartbladet Riddarhyttan. *Sveriges geologiska undersökning Aa 46*.
- Karlsson, V., 1873: Kartbladet Segersjö. *Sveriges geologiska undersökning Aa 49*.
- Karlsson, V., 1873: Beskrivning till kartbladet Segersjö. *Sveriges geologiska undersökning Aa 49*.
- Karlsson, V., 1877: Kartbladet Claestorp. *Sveriges geologiska undersökning Aa 62*.
- Karlsson, V., 1877: Beskrivning till kartbladet Claestorp. *Sveriges geologiska undersökning Aa 62*.
- Karlsson, V., 1879: Kartbladet Linderöd. *Sveriges geologiska undersökning Aa 68*.
- Karlsson, V., 1879: Beskrivning till kartbladet Linderöd. *Sveriges geologiska undersökning Aa 68*.
- Karlsson, V. & Fries, J.O., 1965: Kartbladet Strengnäs. *Sveriges geologiska undersökning Aa 18*.
- Karlsson, V. & Fries, J.O., 1965: Beskrivning till kartbladet Strengnäs. *Sveriges geologiska undersökning Aa 18*.
- Karlsson, V. & Wahlqvist, A.H., 1870: Kartbladet Rådanefors. *Sveriges geologiska undersökning Aa 39*.
- Karlsson, V. & Wahlqvist, A.H., 1870: Beskrivning till kartbladet Rådanefors. *Sveriges geologiska undersökning Aa 39*.
- Kathol, B., 1995: Berggrunden på kartbladen 24J Arvidsjaur SO. I C.-H. Wahlgren (red.): *Regional berggrundsgeologisk undersökning. Sammanfattning av pågående undersökningar 1994. Sveriges geologiska undersökning Rapporter och meddelanden nr 79*, 115–118.
- Kathol, B., 1997: Kartbladen 30J Rensjön (fjälldelen). I C.-H. Wahlgren (red.): *Regional berggrundsgeologisk undersökning. Sammanfattning av pågående undersökningar 1996. Sveriges geologiska undersökning Rapporter och meddelanden nr 89*, 89–94.
- Kathol, B. & Persson, P.-O., 1997: U-Pb zircon dating of the Antak granite, northeastern Västerbotten County, northern Sweden. I T. Lundqvist (ed.): *Radiometric dating results 3. Sveriges geologiska undersökning C 830*, 6–13.

- Kathol, B. & Triumf, C.-A., 1996: Kartbladen 24J Arvidsjaur. I C.-H. Wahlgren (red.): *Regional berggrundsgeologisk undersökning. Sammanfattning av pågående undersökningar 1995. Sveriges geologiska undersökning Rapporten och meddelanden nr 84*, 111–117.
- Kathol, B. & Triumf, C.-A., 1997: Kartbladen 24J Arvidsjaur. I C.-H. Wahlgren (red.): *Regional berggrundsgeologisk undersökning. Sammanfattning av pågående undersökningar 1996. Sveriges geologiska undersökning Rapporten och meddelanden nr 89*, 71–80.
- Kathol, B. & Triumf, C.-A., 1998: Kartbladen 24J Arvidsjaur. I C.-H. Wahlgren (red.): *Regional berggrundsgeologisk undersökning. Sammanfattning av pågående undersökningar 1997. Sveriges geologiska undersökning Rapporten och meddelanden nr 97*, 72–81.
- Kathol, B. & Triumf, C.-A., 1999: Kartbladen 24J Arvidsjaur. I C.-H. Wahlgren (red.): *Regional berggrundsgeologisk undersökning. Sammanfattning av pågående undersökningar 1998. Sveriges geologiska undersökning Rapporten och meddelanden nr 98*, 75–84.
- Kautsky, F., 1962: Phylogenetische Studien an fossilen Invertebraten. *Sveriges geologiska undersökning C 581*.
- Kautsky, G., 1953: Der geologische Bau des Sulitelma-Sälajauregebietes in den nordskandinavischen Kaledoniden. *Sveriges geologiska undersökning C 528*.
- Kautsky, G., 1957: Ein Beitrag zur Stratigraphie und dem Bau des Skelleftefeldes, Nordschweden. *Sveriges geologiska undersökning C 543*.
- Kautsky, G., Quensel, P., Åhman, E., Frietsch, R. and Geijer, P., 1960: Archean geology of Västerbotten and Norrbotten, northern Sweden. *Sveriges geologiska undersökning Guidebook k*.
- Kellgren, A.G., 1892: Agronomiskt-botaniska studier i norra Dalarne. *Sveriges geologiska undersökning C 119*.
- Kellgren, A.G., 1895: (Praktiskt geologiska undersökningar inom Gefleborgs län.) Biogena bildningar. *Sveriges geologiska undersökning C 152*.
- Kellgren, A.G., 1895: (Praktiskt geologiska undersökningar inom Hallands län III.) De s.k. Ryorna i sydöstra Halland. *Sveriges geologiska undersökning C 157*.
- Kero, L., 1995: Geofysiska undersökningar på kartbladen 22G Vilhelmina NO och SO, 22H Järvsö, 22I Lycksele, 22K Skellefteå och 22L Rönnskär. I C.-H. Wahlgren (red.): *Regional berggrundsgeologisk undersökning. Sammanfattning av pågående undersökningar 1994. Sveriges geologiska undersökning Rapporten och meddelanden nr 79*, 72–77.
- Kjellin, B., Axberg, S. & Elhammer, A., 1987: Maringeologiska kartan Gotska Sandön. *Sveriges geologiska undersökning Am 1*.
- Kjellin, B., Axberg, S. & Elhammer, A., 1987: Beskrivning till maringeologiska kartan Gotska Sandön. *Sveriges geologiska undersökning Am 1*.
- Kjellström, G., 1971: Ordovician microplankton (Baltisphaerids) from the Grötlingbo Borehole No. 1 in Gotland, Sweden. *Sveriges geologiska undersökning C 655*.
- Kjellström, G., 1971: Middle Ordovician microplankton from the Grötlingbo Borehole No. 1 in Gotland, Sweden. *Sveriges geologiska undersökning C 669*.
- Kjellström, G., 1973: Maastrichtian microplankton from the Höllviken Borehole No. 1 in Scania, southern Sweden. *Sveriges geologiska undersökning C 688*.
- Kjellström, G., 1976: Lower Viruan (Middle Ordovician) microplankton from the Ekön Borehole No. 1 in Östergötland, Sweden. *Sveriges geologiska undersökning C 724*.
- Knutsson, G. & Fagerlind, T., 1977: Grundvattentillgångar i Sverige. *Sveriges geologiska undersökning Rapporten och meddelanden nr 9*.
- Knutsson, G., Lindén, A. & Timje, H. 1976: Grustillgångarna i Östersundsområdet, Del 1. Inventering. *Sveriges geologiska undersökning Rapporten och meddelanden nr 6*.
- Knutsson, G., Lindén, A.G. & Rudmark, L., 1979: Grus- och moräntillgångar i Nybroregionen. Del 1. Översiktlig inventering. *Sveriges geologiska undersökning Rapporten och meddelanden nr 15*.
- Koczy, F.F., 1949: The thorium contents of the Cambrian alum shales of Sweden. *Sveriges geologiska undersökning C 509*.
- Kornfält, K.-A., 1969: X-ray and optical observations on the K-feldspars from the Ragunda area, central Sweden. *Sveriges geologiska undersökning C 636*.
- Kornfält, K.-A., 1976: Petrology of the Ragunda Rapakivi Massif, central Sweden. *Sveriges geologiska undersökning C 725*.
- Kornfält, K.-A., 1990: Malmer, industriella mineral och bergarter i Kronobergs län. *Sveriges geologiska undersökning Rapporten och meddelanden nr 61*.
- Kornfält, K.-A., 1993: Beskrivning till berggrundskartan Karlskrona NV/SV. *Sveriges geologiska undersökning Af 179*.
- Kornfält, K.-A., 1993: U-Pb zircon ages of three granite samples from Blekinge County, south-eastern Sweden. I T. Lundqvist (ed.): *Radiometric dating results*, 17–23. *Sveriges geologiska undersökning C 823*.
- Kornfält, K.-A., 1994: Berggrundskartan 3F Karlskrona NV/SV. *Sveriges geologiska undersökning Af 179*.
- Kornfält, K.-A., 1995: Berggrunden på kartbladet 3G Kristianopol NV. I C.-H. Wahlgren (red.): *Regional berggrundsgeologisk undersökning. Sammanfattning av pågående undersökningar 1994. Sveriges geologiska undersökning Rapporten och meddelanden nr 79*, 10–11.
- Kornfält, K.-A., 1996: U-Pb zircon ages of six granite samples from Blekinge County, southeastern Sweden. I T. Lundqvist (ed.): *Radiometric dating results 2*, 15–31. *Sveriges geologiska undersökning C 828*.
- Kornfält, K.-A. & Bergström, J., 1982: Berggrundskartan 3E Karlshamn NV. *Sveriges geologiska undersökning. Af 135*.
- Kornfält, K.-A. & Bergström, J., 1983: Beskrivning till berggrundskartan Karlshamn NV. *Sveriges geologiska undersökning. Af 135*.
- Kornfält, K.-A. & Bergström, J., 1986: Berggrundskartan 3E Karlshamn NO. *Sveriges geologiska undersökning Af 154*.
- Kornfält, K.-A. & Bergström, J., 1986: Beskrivning till berggrundskartan Karlshamn NO. *Sveriges geologiska undersökning Af 154*.
- Kornfält, K.-A. & Bergström, J., 1989: Berggrundskartan 3E Karlshamn SV. *Sveriges geologiska undersökning Af 167*.
- Kornfält, K.-A. & Bergström, J., 1989: Berggrundskartan Karlshamn SO. *Sveriges geologiska undersökning Af 168*.
- Kornfält, K.-A. & Bergström, J., 1990: Beskrivning till berggrundskartorna Karlshamn JV och SO. *Sveriges geologiska undersökning Af 167 och 168*.
- Kornfält, K.-A. & Bergström, J., 1991: Översiktliga jordarts- och berggrundskartan Karlskrona. *Sveriges geologiska undersökning Ba 44*.
- Kornfält, K.-A. & Bergström, J., 1991: Beskrivning till översiktliga jordarts- och berggrundskartan Karlskrona. *Sveriges geologiska undersökning Ba 44*.
- Kornfält, K.-A. & Lundström, I., 1974: Berggrundskartan 8G Norrköping NV. *Sveriges geologiska undersökning Af 108*.
- Kornfält, K.-A. & Lundström, I., 1975: Beskrivning till berggrundskartan Norrköping NV. *Sveriges geologiska undersökning Af 108*.
- Kornfält, K.-A. & Vaasjoki, M., 1999: U-Pb zircon datings of Småland and Karlshamn granites from southeasternmost Sweden. I S. Bergman (ed.): *Radiometric dating results 4. Sveriges geologiska undersökning C 831*, 32–41.
- Kornfält, K.-A., Bergström, J., Carsrud, L., Henkel, H. & Sundquist, B., 1978: Berggrundskartan 3D Kristianstad SO. *Sveriges geologiska undersökning Af 121*.
- Kornfält, K.-A., Bergström, J., Carsrud, L., Henkel, H. & Sundquist, B., 1978: Beskrivning till berggrundskartan Kristianstad SO. *Sveriges geologiska undersökning Af 121*.
- Kornfält, K.-A., Andersson, M., Daniel, E. & Persson, M., 1996: Kadmium i marken i sydöstra Skåne. *Sveriges geologiska undersökning Rapporten och meddelanden nr 82*.
- Kozarsky, S., 1992: Lithostratigraphy of Upper Plenivistulian deposits in the Great Poland Lowland within the area of the last glaciation. I A.-M. Robertsson, B. Ringberg, U. Miller & L. Brunnberg (eds.): *Quaternary Stratigraphy, Glacial Morphology and Environmental Changes. Sveriges geologiska undersökning Ca 81*, 157–162.
- Kresten, P., 1986: The granites of the Västervik area, south-eastern Sweden. *Sveriges geologiska undersökning C 814*.
- Kresten, P., 1990: Alnöområdet. I T. Lundqvist: *Beskrivning till*

- berggrundskartan över Västernorrlands län. *Sveriges geologiska undersökning Ba 31*, 238–278.
- Kresten, P. & Aaro, S., 1987: Berggrundskartan 13E Vansbro NO. *Sveriges geologiska undersökning Ai 13*.
- Kresten, P. & Aaro, S., 1987: Berggrundskartan 13E Vansbro SO. *Sveriges geologiska undersökning Ai 14*.
- Kresten, P. & Aaro, S., 1987: Berggrundskartan 13F Falun NV. *Sveriges geologiska undersökning Ai 15*.
- Kresten, P. & Aaro, S., 1987: Berggrundskartan 13F Falun NO. *Sveriges geologiska undersökning Ai 16*.
- Kresten, P. & Aaro, S., 1987: Berggrundskartan 13F Falun SV. *Sveriges geologiska undersökning Ai 17*.
- Kresten, P. & Aaro, S., 1987: Berggrundskartan 13F Falun SO. *Sveriges geologiska undersökning Ai 18*.
- Kresten, P., Aaro, S. & Karis, L., 1991: Berggrundskartan 14F Rättvik NV. *Sveriges geologiska undersökning Ai 46*.
- Kresten, P., Aaro, S. & Karis, L., 1991: Berggrundskartan 14F Rättvik NO. *Sveriges geologiska undersökning Ai 47*.
- Kresten, P., Aaro, S. & Karis, L., 1991: Berggrundskartan 14F Rättvik SV. *Sveriges geologiska undersökning Ai 48*.
- Kresten, P., Aaro, S. & Karis, L., 1991: Berggrundskartan 14F Rättvik SO. *Sveriges geologiska undersökning Ai 49*.
- Kresten, P., Aaro, S. & Karis, L., 1991: Berggrundskartan 14E Mora NO. *Sveriges geologiska undersökning Ai 50*.
- Kresten, P., Aaro, S. & Karis, L., 1991: Berggrundskartan 14E Mora SO. *Sveriges geologiska undersökning Ai 51*.
- Kresten, P., Rex, D.C. & Guise, P.G., 1997:  $^{40}\text{Ar}$ - $^{39}\text{Ar}$  ages of ultramafic lamprophyres from the Kalix area, northern Sweden. I T. Lundqvist (ed.): *Radiometric dating results 3*. *Sveriges geologiska undersökning C 830*, 14–19.
- Kübler, L. & Ripa, M., 1998: Kartbladet 11G Västerås SO. I C.-H. Wahlgren (red.): *Regional berggrundsgeologisk undersökning. Sammanfattning av pågående undersökningar 1997*. *Sveriges geologiska undersökning Rapporter och meddelanden nr 97*, 20–23.
- Kugelberg, O.F., 1862: Kartbladet Skultuna. *Sveriges geologiska undersökning Aa 3*.
- Kugelberg, O.F., 1862: Beskrivning till kartbladet Skultuna. *Sveriges geologiska undersökning Aa 3*.
- Kugelberg, O.F., 1863: Kartbladet Enköping. *Sveriges geologiska undersökning Aa 7*.
- Kugelberg, O.F., 1863: Beskrivning till kartbladet Enköping. *Sveriges geologiska undersökning Aa 7*.
- Kugelberg, O.F., 1864: Kartbladet Hellefors. *Sveriges geologiska undersökning Aa 12*.
- Kugelberg, O.F., 1864: Beskrivning till kartbladet Hellefors. *Sveriges geologiska undersökning Aa 12*.
- Kulhánek, O. & Wahlström, R., 1981: Macroseismic observations in Sweden 1977–1979. *Sveriges geologiska undersökning C 776*.
- Kulhánek, O. & Wahlström, R., 1985: Macroseismic observations in Sweden 1980–1983. *Sveriges geologiska undersökning C 808*.
- Kulhánek, O. & Wahlström, R., 1992: Macroseismic observations in Sweden 1984–1990. *Sveriges geologiska undersökning C 825*.
- Kulhánek, O. & Wahlström, R., 1996: Macroseismic observations in Sweden 1991–1995. *Sveriges geologiska undersökning C 829*.
- Kulling, O., 1942: Fjällkedjerandens bergbyggnad inom Västerbotten. *Sveriges geologiska undersökning C 445*.
- Kulling, O., 1945: Om fynd av mammut vid Pilgrimstad i Jämtland. Med en inledning av P. Geijer. *Sveriges geologiska undersökning C 473*.
- Kulling, O., 1951: Spår av Varangeristiden i Norrbotten. *Sveriges geologiska undersökning C 503*.
- Kulling, O., 1964: Översikt över norra Norrbottensfjällens kaledonberggrund. *Sveriges geologiska undersökning Ba 19*.
- Kulling, O., 1980: Översikt över södra Norrbottensfjällens kaledonberggrund. *Sveriges geologiska undersökning Ba 26*.
- Kulling, O. & Geijer, P., 1960: The Caledonian mountain chain in the Torneträsk–Ofoten area, northern Scandinavia. The Kiruna iron ore field, Swedish Lapland. *Sveriges geologiska undersökning Guidebook g*.
- Kulling, O. & Hjelmqvist, S., 1948: Kartbladet Falun. *Sveriges geologiska undersökning Aa 189*.
- Kulling, O. & Hjelmqvist, S., 1948: Beskrivning till kartbladet Falun. *Sveriges geologiska undersökning Aa 189*.
- Königsson, L.-K., 1992: Scarp morphology and Quaternary deposits in the Kalmarsund area, SE Sweden. I A.-M. Robertsson, B. Ringberg, U. Miller & L. Brunnberg (eds.): *Quaternary Stratigraphy, Glacial Morphology and Environmental Changes*. *Sveriges geologiska undersökning Ca 81*, 149–156.
- Laaksoharju, M. & Skärman, C., 1996: Multivariate mixing calculations used to trace modern Baltic Sea water intrusion at Äspö, Sweden. I 14th Salt Water Intrusion Meeting. *Sveriges geologiska undersökning Rapporter och meddelanden nr 87*, 101–102.
- Lagerblad, B. & Gorbatshev, R., 1983: Sekundära förändringar i Bergslagens vulkaniter och deras betydelse för malmbildningen. I O. Selinus (red.): *Berggrundsgeokemi som prospekteringsmetod i Sveriges urberg*. *Sveriges geologiska undersökning Rapporter och meddelanden nr 34*, 158–175.
- Landergrén, S., 1948: On the geochemistry of Swedish iron ores and associated rocks. A study on iron ore formation. *Sveriges geologiska undersökning C 496*.
- Larsen, E. & Mangerud, J., 1992: Subglacially formed clastic dikes. I A.-M. Robertsson, B. Ringberg, U. Miller & L. Brunnberg (eds.): *Quaternary Stratigraphy, Glacial Morphology and Environmental Changes*. *Sveriges geologiska undersökning Ca 81*, 163–170.
- Larson, S.Å., 1988: Berggrundskartan 7D Ulricehamn SV. *Sveriges geologiska undersökning AF 159*.
- Larson, S.Å., 1994: Berggrundskartan 7D Ulricehamn SO. *Sveriges geologiska undersökning AF 178*.
- Larson, S.Å. & Magnusson, K.-Å., 1976: The magnetic and chemical character of Fe-Ti oxides in the Ulvö dolerite, central Sweden. *Sveriges geologiska undersökning C 723*.
- Larsson, J.O., 1997: Diamanter – en blivande bristvara? *Sveriges geologiska undersökning Rapporter och meddelanden nr 88*.
- Larsson, K., 1973: The Lower Viruan in the autochthonous Ordovician sequence of Jämtland. *Sveriges geologiska undersökning C 683*.
- Larsson, L.O., 1977: Statistical treatment of insitu measurements of magnetic susceptibility. *Sveriges geologiska undersökning C 727*.
- Larsson, W., 1938: Die Svinesund–Kosterfjord–Überschiebung. *Sveriges geologiska undersökning C 411*.
- Larsson, W., 1943: Zur Kenntnis der alkalinen ultrabasischen Ganggesteine des Kalixgebiets, Nordschweden. *Sveriges geologiska undersökning C 456*.
- Larsson, W., 1945: Zur Kenntnis der spätglazialen Eisbewegungen westlich des Wenersees, Schweden. *Sveriges geologiska undersökning C 466*.
- Larsson, W., 1968: Swedish geological literature 1958–1963. *Sveriges geologiska undersökning C 630*.
- Laufeld, S., 1974: Reference localities for palaeontology and geology in the Silurian of Gotland. *Sveriges geologiska undersökning C 705*.
- Laufeld, S., 1981: Proceedings of Project Ecostratigraphy Plenary Meeting, Gotland. *Sveriges geologiska undersökning Rapporter och meddelanden nr 25*.
- Laufeld, S., Sundquist, B. & Sjöström, H., 1978: Megapolygonal bedrock structures in the Silurian of Gotland. *Sveriges geologiska undersökning C 759*.
- Lebbe, L., van Houtte, E., Vanlerberghe, F. & de Breuck, W., 1996: Quality evolution of fresh and salt groundwater pumped near a drainage canal in the Western Flemish coastal plain. I 14th Salt Water Intrusion Meeting. *Sveriges geologiska undersökning Rapporter och meddelanden nr 87*, 157–167.
- Lidén, R., 1911: Kalkstensförekomster utefter inlandsbanan mellan Ströms vattudal och Pite älf. *Sveriges geologiska undersökning C 235*.
- Lidén, R., 1913: Geokronologiska studier öfver det finglaciala skedet i Ångermanland. *Sveriges geologiska undersökning Ca 9*.
- Lidmar-Bergström, K., 1982: Pre-Quaternary geomorphological evolution in southern Fennoscandia. *Sveriges geologiska undersökning C 785*.
- Liivrand, E., 1992: Problems of reconstructing Pleistocene stratigraphy in Estonia. I A.-M. Robertsson, B. Ringberg, U. Miller & L. Brunnberg (eds.): *Quaternary Stratigraphy, Glacial*

- Morphology and Environmental Changes. Sveriges geologiska undersökning Ca 81*, 171–176.
- Lilja, A., 1981: Störning av berggrundens temperaturförhållanden vid hammarborrning. *Sveriges geologiska undersökning Rapporter och meddelanden nr 23*.
- Liljedahl, L., 1983: Two silicified Silurian bivalves from Gotland. *Sveriges geologiska undersökning C 799*.
- Liljedahl, L., 1984: Silurian silicified bivalves from Gotland. *Sveriges geologiska undersökning C 804*.
- Liljequist, R., 1973: Caledonian geology of the Laisvall area, southern Norrbotten, Swedish Lapland. *Sveriges geologiska undersökning C 691*.
- Lilliesköld, M., 1992: Lithology and weathering at Tumbledown Cliffs, James Ross Island, West Antarctica. I A.-M. Robertsson, B. Ringberg, U. Miller & L. Brunnberg (eds.): *Quaternary Stratigraphy, Glacial Morphology and Environmental Changes. Sveriges geologiska undersökning Ca 81*, 177–184.
- Lindbergh, J., Olofsson, B. & Gumbriich, T., 1996: Risk mapping of groundwater salinization using Geographic Information Systems. I 14th Salt Water Intrusion Meeting. *Sveriges geologiska undersökning Rapporter och meddelanden nr 87*, 188–197.
- Lindén, A.G., 1984: Some ice-marginal deposits in the east-central part of the south Swedish Upland. *Sveriges geologiska undersökning C 805*.
- Lindén, A.G., 1994: Jordartskartan 9F Finspång NO. *Sveriges geologiska undersökning Ae 118*.
- Lindewald, H., 1985: Salt grundvatten i Sverige. *Sveriges geologiska undersökning Rapporter och meddelanden nr 39*.
- Lindh, A. (ed.), 1981: Contributions to the Proterozoic geology of southern Värmland, south-western Sweden. *Sveriges geologiska undersökning C 781*.
- Lindh, A., Gorbatshev, R. & Lundegårdh, P.H., 1998: Beskrivning till berggrundskartan över Värmlands län. Västra Värmlands berggrund. *Sveriges geologiska undersökning Ba 45:2*.
- Lindh, A., Solyom, Z. & Johansson, I., 1981: The question of chemical homogeneity among basic hypabyssals along the Scandinavian protogine zone. *Sveriges geologiska undersökning C 780*.
- Lindroos, H., 1974: The stratigraphy of the Kaunisvaara iron ore district, northern Sweden. *Sveriges geologiska undersökning C 695*.
- Lindroos, H. & Henkel, H., 1978: Regional geological and geophysical interpretation of Precambrian structures in north-eastern Sweden. *Sveriges geologiska undersökning C 751*.
- Lindroos, H., Lundberg, B. & Henkel, H., 1981: Berggrundskartan 29M Huuki NV/NO. *Sveriges geologiska undersökning Af 35*.
- Lindroos, H., Lundberg, B. & Henkel, H., 1981: Berggrundskartan 29M Huuki SV. *Sveriges geologiska undersökning Af 36*.
- Lindroos, H., Lundberg, B. & Henkel, H., 1981: Berggrundskartan 29M Huuki SO. *Sveriges geologiska undersökning Af 37*.
- Lindroos, H., Lundberg, B. & Henkel, H., 1981: Berggrundskartan 30M Muonionalusta NV. *Sveriges geologiska undersökning Af 38*.
- Lindroos, H., Lundberg, B. & Henkel, H., 1981: Berggrundskartorna 30M Muonionalusta SV/SO. *Sveriges geologiska undersökning Af 39*.
- Lindroos, H., Lundberg, B. & Henkel, H., 1981: Beskrivning till berggrundskartorna Huuki NV/NO, SV, SO + Muonionalusta NV, SV/SO. *Sveriges geologiska undersökning Af 35–39*.
- Lindroth, C.H., 1948: Interglacial insect remains from Sweden. *Sveriges geologiska undersökning C 492*.
- Lindroth, G.T., 1916: Geologiska och petrografiska studier inom den järnmalmförande formationen omkring Ramhäll. *Sveriges geologiska undersökning C 266*.
- Lindström, A., 1877: Kartbladet Hessleholm. *Sveriges geologiska undersökning Aa 61*.
- Lindström, A., 1877: Beskrivning till kartbladet Hessleholm. *Sveriges geologiska undersökning Aa 61*.
- Lindström, A., 1878: Kartbladet Herrevadskloster. *Sveriges geologiska undersökning Aa 67*.
- Lindström, A., 1878: Beskrivning till kartbladet Herrevadskloster. *Sveriges geologiska undersökning Aa 67*.
- Lindström, A., 1879: Agronomiskt-geologiska iakttagelser i Herjedalen och Jemtland. *Sveriges geologiska undersökning C 32*.
- Lindström, A., 1879: Praktiskt geologiska iakttagelser på Gotland 1876–1878. *Sveriges geologiska undersökning C 34*.
- Lindström, A., 1880: Kartbladet Engelholm. *Sveriges geologiska undersökning Aa 76*.
- Lindström, A., 1880: Beskrivning till kartbladet Engelholm. *Sveriges geologiska undersökning Aa 76*.
- Lindström, A., 1880: Kartbladen Kullen och Höganäs. *Sveriges geologiska undersökning Aa 77 och 78*.
- Lindström, A., 1880: Beskrivning till kartbladen Kullen och Höganäs. *Sveriges geologiska undersökning Aa 77 och 78*.
- Lindström, A., 1883: Kartbladet Borås. *Sveriges geologiska undersökning Ab 7*.
- Lindström, A., 1883: Beskrivning till kartbladet Borås. *Sveriges geologiska undersökning Ab 7*.
- Lindström, A., 1884: (Praktiskt geologiska undersökningar i Kalmar län I.) De lösa jordlagren. *Sveriges geologiska undersökning C 64*.
- Lindström, A., 1885: (Praktiskt geologiska undersökningar inom norra delen af Elfsborgs län I.) Traktens topografi och de lösa jordlagren. *Sveriges geologiska undersökning C 72*.
- Lindström, A., 1887: Kartbladet Venersborg. *Sveriges geologiska undersökning Ab 11*.
- Lindström, A., 1887: Beskrivning till kartbladet Venersborg. *Sveriges geologiska undersökning Ab 11*.
- Lindström, A., 1888: (Praktiskt geologiska undersökningar inom norra delen af Elfsborgs län I.) Jordslagen inom Vesternorrlands län. *Sveriges geologiska undersökning C 92*.
- Lindström, A., 1898: Kartbladet Örkelljunga. *Sveriges geologiska undersökning Aa 114*.
- Lindström, A., 1898: Beskrivning till kartbladet Örkelljunga. *Sveriges geologiska undersökning Aa 114*.
- Lindström, A., 1902: Kartbladet Uddevalla. *Sveriges geologiska undersökning Ac 3*.
- Lindström, A., 1902: Beskrivning till kartbladet Uddevalla. *Sveriges geologiska undersökning Ac 3*.
- Linnarsson, G., 1873: Om några försteningar från Sveriges och Norges "primordialzon". *Sveriges geologiska undersökning C 10*.
- Linnarsson, G., 1875: Kartbladet Latorp. *Sveriges geologiska undersökning Aa 55*.
- Linnarsson, G., 1875: Beskrivning till kartbladet Latorp. *Sveriges geologiska undersökning Aa 55*.
- Linnarsson, G., 1875: Nerikes öfvergångsbildningar. *Sveriges geologiska undersökning C 21*.
- Linnarsson, G., 1877: Om faunan i lagren med Paradoxides ölandicus. *Sveriges geologiska undersökning C 22*.
- Linnarsson, G., 1878: Om de paleozoiska bildningarna vid Humlenäs. *Sveriges geologiska undersökning C 28*.
- Linnarsson, G., 1879: De graptolitförande skifferne i Skåne. *Sveriges geologiska undersökning C 31*.
- Linnarsson, G., 1879: Om faunan i kalken med *Conocoryphe exulans*. *Sveriges geologiska undersökning C 35*.
- Linnarsson, G., 1879: Om Gotlands graptoliter. *Sveriges geologiska undersökning C 37*.
- Linnarsson, G., 1880: Om försteningarne i de svenska lagren med *Peltura* och *Sphærophthalmus*. *Sveriges geologiska undersökning C 43*.
- Linnarsson, G., 1881: Graptolitskiffer med *Monograptus turriculatus* vid Klubbudden nära Motala. *Sveriges geologiska undersökning C 46*.
- Linnarsson, G., 1883: De undre Paradoxideslagren vid Andrarum. *Sveriges geologiska undersökning C 54*.
- Linnarsson, G. & Tullberg, S.A., 1882: Kartbladet Vreta kloster. *Sveriges geologiska undersökning Aa 83*.
- Linnarsson, G. & Tullberg, S.A., 1882: Beskrivning till kartbladet Vreta kloster. *Sveriges geologiska undersökning Aa 83*.
- Linnell, T., 1936: Om tertiära vedrester av Sequoiatyp i nordöstra Skånes kvartärformation. *Sveriges geologiska undersökning C 406*.
- Linnman, G., 1992: Erratics on the beaches of Stora and Lilla Karlsö, western Baltic, Sweden. I A.-M. Robertsson, B. Ringberg, U. Miller & L. Brunnberg (eds.): *Quaternary Stratigraphy, Glacial Morphology and Environmental Changes. Sveriges geologiska undersökning Ca 81*, 185–186.
- Ljung, S., 1974: Adak-Lindsköld- och Brännmyrangruvorna inom Adakfältet. Petrografi och malmer. *Sveriges geologiska undersökning C 701*.

- Ljung, S., 1983: Samordning av geologi, geofysik och geokemi i det systematiskt upplagda prospekteringsarbetet. I O. Selinus (red.): *Berggrundsgeokemi som prospekteringsmetod i Sveriges urberg. Sveriges geologiska undersökning Rapporten och meddelanden nr 34*, 225.
- Looström, R., 1939: Lönnfallet. *Sveriges geologiska undersökning C 428*.
- Lundberg, B., 1967: The Stora Savaara iron ore deposit, Kaunisvaara, northern Sweden. *Sveriges geologiska undersökning C 620*.
- Lundberg, H., 1923: Practical experience in electrical prospecting. *Sveriges geologiska undersökning C 319*.
- Lundblad, B., 1949: De geologiska resultaten från borringarna vid Höllviken. Del 3. Microbotanical studies of cores from Höllviken, Scania. *Sveriges geologiska undersökning C 506*.
- Lundblad, B., 1949: Del 4. On the presence of Lepidopteris in cores from "Höllviken II". *Sveriges geologiska undersökning C 507*.
- Lundblad, B., 1956: On the stratigraphical value of the megaspores of *Lycostrobus scottii*. *Sveriges geologiska undersökning C 547*.
- Lundbohm, H., 1884: (Praktiskt geologiska undersökningar i Kalmar län III.) För stenindustrin användbara bergarter. *Sveriges geologiska undersökning C 64*.
- Lundbohm, H., 1885: (Praktiskt geologiska undersökningar inom norra delen af Elfsborgs län II.) Berggrunden. *Sveriges geologiska undersökning C 72*.
- Lundbohm, H., 1887: Kartbladet Halmstad. *Sveriges geologiska undersökning Ab 12*.
- Lundbohm, H., 1887: Beskrivning till kartbladet Halmstad. *Sveriges geologiska undersökning Ab 12*.
- Lundbohm, H., 1888: Om den äldre baltiska isströmmen i södra Sverige. *Sveriges geologiska undersökning C 95*.
- Lundbohm, H., 1889: Om granitindustrien i utlandet, särskilt Storbritannien. *Sveriges geologiska undersökning C 103*.
- Lundbohm, H., 1889: Engelska byggnadsmaterial och byggnads-sätt. *Sveriges geologiska undersökning C 105*.
- Lundbohm, H., 1889: Om bearbetning af sandsten, kalksten och takskeer i Storbritannien m.fl. st. *Sveriges geologiska undersökning C 106*.
- Lundbohm, H., 1890: Apatitförekomster i Gellivare malmberg. *Sveriges geologiska undersökning C 111*.
- Lundbohm, H., 1891: Skotska byggnadssätt för naturlig sten. *Sveriges geologiska undersökning C 118*.
- Lundbohm, H., 1892: Apatitförekomster i Norrbottens malmberg. *Sveriges geologiska undersökning C 127*.
- Lundbohm, H., 1893: Om stenindustrien i Förenta Staterna. *Sveriges geologiska undersökning C 129*.
- Lundbohm, H., 1893: Om berggrunden i Vesternorrlands kust-trakter. *Sveriges geologiska undersökning C 132*.
- Lundbohm, H., 1894: (Praktiskt geologiska undersökningar inom Jemtlands län IV.) Om ortocerkalkens användbarhet till byggnadsmaterial. *Sveriges geologiska undersökning C 140*.
- Lundbohm, H., 1898: Kiirunavaara och Luossavaara jernmalms-fält. *Sveriges geologiska undersökning C 175*.
- Lundbohm, H., 1899: (Praktiskt geologiska undersökningar inom Vesternorrlands län II.) Berggrunden. *Sveriges geologiska undersökning C 177*.
- Lundbohm, H., 1900: Stenindustrien i Blekinge län. *Sveriges geologiska undersökning Ca 1*.
- Lundegren, A., 1935: Die Stratigraphischen Ergebnisse der Tiefbohrung bei Kullemölla. *Sveriges geologiska undersökning C 386*.
- Lundegårdh, P.H., 1947: Den ultrabasiska gabbroen i Roslagen. *Sveriges geologiska undersökning C 484*.
- Lundegårdh, P.H., 1949: Aspects to the geochemistry of chromium, cobalt, nickel and zinc. *Sveriges geologiska undersökning C 513*.
- Lundegårdh, P.H., 1953: Petrology of the Mölndal-Styrsö-Vallda region in the vicinity of Gothenburg. *Sveriges geologiska undersökning C 531*.
- Lundegårdh, P.H., 1954: Vätögraniten. *Sveriges geologiska undersökning C 534*.
- Lundegårdh, P.H., 1957: Petrology of the Uppsala region, eastern Sweden. *Sveriges geologiska undersökning C 544*.
- Lundegårdh, P.H., 1957: The titaniferous ore-bearing gabbro of Helsingland, central Sweden. *Sveriges geologiska undersökning C 549*.
- Lundegårdh, P.H., 1958: Göteborgstraktens berggrund. *Sveriges geologiska undersökning C 553*.
- Lundegårdh, P.H., 1960: The miogeosynclinal rocks of eastern central Sweden. *Sveriges geologiska undersökning C 570*.
- Lundegårdh, P.H., 1962: The petrology of the Parteboda tunnel east of Ånge, central Sweden. With one profile by E. Åhman. *Sveriges geologiska undersökning C 582*.
- Lundegårdh, P.H., 1963: Projektering av rum och tunnlar i berg. *Sveriges geologiska undersökning C 590*.
- Lundegårdh, P.H., 1974: Berggrundskartan 10G Eskilstuna NV. *Sveriges geologiska undersökning Af 111*.
- Lundegårdh, P.H., 1974: Beskrivning till berggrundskartan Eskilstuna NV. *Sveriges geologiska undersökning Af 111*.
- Lundegårdh, P.H., 1977: The Gräsmark Formation in western central Sweden. *Sveriges geologiska undersökning C 732*.
- Lundegårdh, P.H., 1978: The Vånga granite in southernmost Sweden. *Sveriges geologiska undersökning C 749*.
- Lundegårdh, P.H., 1980: The gneissic granites and allied rocks in central and northwestern Värmland, western Sweden. *Welin, E. & Kähr, A.-M.* The Rb-Sr and U-Pb ages of a proterozoic gneissic granite in central Värmland, western Sweden. *Sveriges geologiska undersökning C 777*.
- Lundegårdh, P.H., 1982: Berggrundskartan 11F Lindesberg SO. *Sveriges geologiska undersökning Af 139*.
- Lundegårdh, P.H., 1983: Beskrivning till berggrundskartan Lindesberg SO. *Sveriges geologiska undersökning Af 139*.
- Lundegårdh, P.H., 1987: Berggrundskartan 11E Filipstad SV. *Sveriges geologiska undersökning Af 157*.
- Lundegårdh, P.H., 1987: Beskrivning till berggrundskartan Filipstad SV. *Sveriges geologiska undersökning Af 157*.
- Lundegårdh, P.H., 1995: Beskrivning till berggrundskartan över Värmlands län. Östra och mellersta Värmlands berggrund. Fyndigheter av nyttosten och malm i Värmlands län. *Sveriges geologiska undersökning Ba 45:1*.
- Lundegårdh, P.H. & Fromm, E., 1971: Berggrundskartan 10F Örebro SV. *Sveriges geologiska undersökning Af 101*.
- Lundegårdh, P.H. & Fromm, E., 1971: Beskrivning till berggrundskartan Örebro SV. *Sveriges geologiska undersökning Af 101*.
- Lundegårdh, P.H. & Lundqvist, G., 1954: Kartbladet Västerås. *Sveriges geologiska undersökning Aa 196*.
- Lundegårdh, P.H. & Lundqvist, G., 1954: Beskrivning till kartbladet Västerås. *Sveriges geologiska undersökning Aa 196*.
- Lundegårdh, P.H. & Lundqvist, G., 1956: Kartbladet Uppsala. *Sveriges geologiska undersökning Aa 199*.
- Lundegårdh, P.H. & Lundqvist, G., 1956: Beskrivning till kartbladet Uppsala. *Sveriges geologiska undersökning Aa 199*.
- Lundegårdh, P.H. & Lundqvist, G., 1959: Kartbladet Eskilstuna. *Sveriges geologiska undersökning Aa 200*.
- Lundegårdh, P.H. & Lundqvist, G., 1959: Beskrivning till kartbladet Eskilstuna. *Sveriges geologiska undersökning Aa 200*.
- Lundegårdh, P.H. & Lundqvist, T., 1966: Berggrundskarta över Gävleborgs län. *Sveriges geologiska undersökning Ba 22*.
- Lundegårdh, P.H. & Lundqvist, T., 1967: Beskrivning till berggrundskarta över Gävleborgs län. *Sveriges geologiska undersökning Ba 22*.
- Lundegårdh, P.H. & Nisca, D., 1978: Berggrundskartan 11G Västerås SV. *Sveriges geologiska undersökning Af 122*.
- Lundegårdh, P.H. & Nisca, D., 1978: Beskrivning till berggrundskartan Västerås SV. *Sveriges geologiska undersökning Af 122*.
- Lundegårdh, P.H. & Sandegren, R., 1953: Kartbladet Särö. *Sveriges geologiska undersökning Aa 195*.
- Lundegårdh, P.H. & Sandegren, R., 1953: Beskrivning till kartbladet Särö. *Sveriges geologiska undersökning Aa 195*.
- Lundegårdh, P.H., Bruun, Å. & Wikström, A., 1985: Översiktlig jordarts- och berggrundskarta över Oskarshamn. *Sveriges geologiska undersökning Ba 34*.
- Lundegårdh, P.H., Bruun, Å. & Wikström, A., 1985: Beskrivning till översiktlig jordarts- och berggrundskarta över Oskarshamn. *Sveriges geologiska undersökning Ba 34*.
- Lundegårdh, P.H., Gorbatshev, R. & Kornfält, K.-A., 1984: Berggrundskarta över Jämtlands län. *Sveriges geologiska undersökning Ca 53*.

- Lundegårdh, P.H., Karis, L. & Magnusson, E., 1973: Berggrundskarta 10F Örebro SO. *Sveriges geologiska undersökning Af 104*.
- Lundegårdh, P.H., Karis, L. & Magnusson, E., 1973: Beskrivning till berggrundskartan Örebro SO. *Sveriges geologiska undersökning Af 104*.
- Lundegårdh, P.H., Lindh, A. & Gorbatshev, R., 1992: Berggrundskarta över Värmlands län. *Sveriges geologiska undersökning Ba 45*.
- Lundegårdh, P.H., Hübner, H., Wikman, H., Karis, L. & Magnusson, E., 1972: Berggrundskarta 10F Örebro NV. *Sveriges geologiska undersökning Af 102*.
- Lundegårdh, P.H., Hübner, H., Wikman, H., Karis, L. & Magnusson, E., 1972: Beskrivning till berggrundskartan Örebro NV. *Sveriges geologiska undersökning Af 102*.
- Lundén, B., 1977: Jordartskartering med flygbildsteknik. En metodundersökning i olika bildmaterial. *Sveriges geologiska undersökning C 738*.
- Lundgren, B., 1881: Molluskfaunan i Sveriges äldre mesozoiska bildningar. *Sveriges geologiska undersökning C 47*.
- Lundgren, B., 1885: Spondylusarterna i Sveriges kritsystem. *Sveriges geologiska undersökning C 69*.
- Lundqvist, G., 1924: Limnisk diatoméockra. *Sveriges geologiska undersökning C 320*.
- Lundqvist, G., 1925: Utvecklingshistoriska insjöstudier i Sydsvrige. *Sveriges geologiska undersökning C 330*.
- Lundqvist, G., 1927: Örträsket och dess tappningskatastrofer. *Sveriges geologiska undersökning C 340*.
- Lundqvist, G., 1928: Studier i Ölands myrmarker. *Sveriges geologiska undersökning C 353*.
- Lundqvist, G., 1935: Blockundersökningar. Historik och metodik. *Sveriges geologiska undersökning C 390*.
- Lundqvist, G., 1936: Sjöarnas transparens, färg och areal. *Sveriges geologiska undersökning C 397*.
- Lundqvist, G., 1936: Sjösediment från mellersta Norrland. *Sveriges geologiska undersökning C 405*.
- Lundqvist, G., 1937: Sjösediment från Rogenområdet. *Sveriges geologiska undersökning C 408*.
- Lundqvist, G., 1938: Klotentjärnarnas sediment. *Sveriges geologiska undersökning C 414*.
- Lundqvist, G., 1938: Sjösediment från Bergslagen. *Sveriges geologiska undersökning C 420*.
- Lundqvist, G., 1939: Sjösediment från området Abisko-Kebnekaise. *Sveriges geologiska undersökning C 423*.
- Lundqvist, G., 1940: Bergslagens minerogena jordarter. *Sveriges geologiska undersökning C 433*.
- Lundqvist, G., 1940: Sjösediment från Gotland. *Sveriges geologiska undersökning C 414*.
- Lundqvist, G., 1942: Sjösediment och deras bildningsmiljö. *Sveriges geologiska undersökning C 446*.
- Lundqvist, G., 1943: Norrlands jordarter. *Sveriges geologiska undersökning C 457*.
- Lundqvist, G., 1946: Dubbla moränen i Boliden. *Sveriges geologiska undersökning C 471*.
- Lundqvist, G., 1946: Blekingemoränens blockhalt. *Sveriges geologiska undersökning C 478*.
- Lundqvist, G., 1948: Blockens orientering i olika jordarter. *Sveriges geologiska undersökning C 497*.
- Lundqvist, G., 1951: Jordartskarta över Kopparbergs län. *Sveriges geologiska undersökning Ca 21*.
- Lundqvist, G., 1951: Beskrivning till jordartskarta över Kopparbergs län. *Sveriges geologiska undersökning Ca 21*.
- Lundqvist, G., 1957: C14-analyser i svensk kvartärgeologi. *Sveriges geologiska undersökning C 557*.
- Lundqvist, G., 1958: Kvartärgeologisk forskning i Sverige under ett sekel. *Sveriges geologiska undersökning C 561*.
- Lundqvist, G., 1958: Karta över Sveriges jordarter. *Sveriges geologiska undersökning Ba 17*.
- Lundqvist, G., 1958: Beskrivning till karta över Sveriges jordarter. *Sveriges geologiska undersökning Ba 17*.
- Lundqvist, G., 1959: C14-daterade tallstubbar från fjällen. *Sveriges geologiska undersökning C 565*.
- Lundqvist, G., 1960: The interglacial ooze at Pors i Lappland. *Sveriges geologiska undersökning C 575*.
- Lundqvist, G., 1961: Karta över landisens avsmältning och högsta kustlinjen i Sverige. *Sveriges geologiska undersökning Ba 18*.
- Lundqvist, G., 1961: Beskrivning till karta över landisens avsmältning och högsta kustlinjen i Sverige. *Sveriges geologiska undersökning Ba 18*.
- Lundqvist, G., 1962: Geological radiocarbon datings from the Stockholm station. *Sveriges geologiska undersökning C 589*.
- Lundqvist, G., 1963: Jordartskarta över Gävleborgs län. *Sveriges geologiska undersökning Ca 42*.
- Lundqvist, G., 1963: Beskrivning till jordartskarta över Gävleborgs län. *Sveriges geologiska undersökning Ca 42*.
- Lundqvist, G., 1964: Interglaciala avlagringar i Sverige. *Sveriges geologiska undersökning C 600*.
- Lundqvist, G., 1965: C14-dateringar från Gotland. *Sveriges geologiska undersökning C 602*.
- Lundqvist, G. & Hjelmqvist, S., 1937: Kartbladet Smedjebacken. *Sveriges geologiska undersökning Aa 181*.
- Lundqvist, G. & Hjelmqvist, S., 1937: Beskrivning till kartbladet Smedjebacken. *Sveriges geologiska undersökning Aa 181*.
- Lundqvist, G. & Hjelmqvist, S., 1941: Kartbladet Hedemora. *Sveriges geologiska undersökning Aa 184*.
- Lundqvist, G. & Hjelmqvist, S., 1941: Beskrivning till kartbladet Hedemora. *Sveriges geologiska undersökning Aa 184*.
- Lundqvist, G. & Hjelmqvist, S., 1946: Kartbladet Avesta. *Sveriges geologiska undersökning Aa 188*.
- Lundqvist, G. & Hjelmqvist, S., 1946: Beskrivning till kartbladet Avesta. *Sveriges geologiska undersökning Aa 188*.
- Lundqvist, G. & Thomasson, H., 1924: Sjön Lekvattnet i Värmland. *Sveriges geologiska undersökning C 323*.
- Lundqvist, G., Högbom, A. & Westergård, A.H., 1931: Kartbladet Lugnås. *Sveriges geologiska undersökning Aa 172*.
- Lundqvist, G., Högbom, A. & Westergård, A.H., 1931: Beskrivning till kartbladet Lugnås. *Sveriges geologiska undersökning Aa 172*.
- Lundqvist, G., Hede, J.H. & Sundius, N., 1940: Kartbladet Visby och Lummelunda. *Sveriges geologiska undersökning Aa 183*.
- Lundqvist, G., Hede, J.H. & Sundius, N., 1940: Beskrivning till kartbladet Visby och Lummelunda. *Sveriges geologiska undersökning Aa 183*.
- Lundqvist, I., 1994: Berggrundskarta 6B Kungsbacka SO. *Sveriges geologiska undersökning Af 187*.
- Lundqvist, I., 1995: Berggrunden på kartbladet 5B Varberg NO. I C.-H. Wahlgren (red.): *Regional berggrundsgeologisk undersökning. Sammanfattning av pågående undersökningar 1994. Sveriges geologiska undersökning Rapporter och meddelanden nr 79, 11-14*.
- Lundqvist, I., 1996: Kartbladet 5B Varberg NO. I C.-H. Wahlgren (red.): *Regional berggrundsgeologisk undersökning. Sammanfattning av pågående undersökningar 1995. Sveriges geologiska undersökning Rapporter och meddelanden nr 84, 16-19*.
- Lundqvist, I., 1997: Beskrivning till berggrundskartan Vänersborg SO. *Sveriges geologiska undersökning Af 160*.
- Lundqvist, I., 1997: Beskrivning till berggrundskartan Kungsbacka SO. *Sveriges geologiska undersökning Af 187*.
- Lundqvist, I., 1998: Kartbladet 7A Marstrand SO/7B Göteborg SV och Göteborgs kommun. I C.-H. Wahlgren (red.): *Regional berggrundsgeologisk undersökning. Sammanfattning av pågående undersökningar 1997. Sveriges geologiska undersökning Rapporter och meddelanden nr 97, 14-17*.
- Lundqvist, I., 1999: Kartbladet 7A Marstrand SO/7B Göteborg SV och Göteborgs kommun. I C.-H. Wahlgren (red.): *Regional berggrundsgeologisk undersökning. Sammanfattning av pågående undersökningar 1998. Sveriges geologiska undersökning Rapporter och meddelanden nr 98, 17-21*.
- Lundqvist, I. & Skjöld, T., 1993: U-Pb zircon dating of volcanic rocks of the Åmål Group, western Sweden. I T. Lundqvist (ed.): *Radiometric dating results. Sveriges geologiska undersökning C 823, 24-31*.
- Lundqvist, I. & Wik, N.-G., 1998: Industriella mineral och bergarter i Hallands län. *Sveriges geologiska undersökning Rapporter och meddelanden nr 96*.
- Lundqvist, J., 1952: Bergarterna i dalamoränernas block- och grusmaterial. *Sveriges geologiska undersökning C 525*.
- Lundqvist, J., 1957: Övre Klarälvsdalens kvartärgeologi. *Sveriges geologiska undersökning C 550*.
- Lundqvist, J., 1957: Geokronologiska undersökningar i Värmland. *Sveriges geologiska undersökning C 551*.

- Lundqvist, J., 1957: C14-dateringar av rekurrensytor i Värmland. *Sveriges geologiska undersökning C 544*.
- Lundqvist, J., 1958: Studies of the Quaternary history and deposits of Värmland, Sweden. Experiences made while preparing a survey map. *Sveriges geologiska undersökning C 559*.
- Lundqvist, J., 1958: Jordartskarta över Värmlands län. *Sveriges geologiska undersökning Ca 38*.
- Lundqvist, J., 1958: Beskrivning till jordartskarta över Värmlands län. *Sveriges geologiska undersökning Ca 38*.
- Lundqvist, J., 1959: Issjöar och isavsmältning i östra Jämtland. *Sveriges geologiska undersökning C 573*.
- Lundqvist, J., 1960: Aspects of Quaternary geology in middle Sweden. *Sveriges geologiska undersökning Guidebook a*.
- Lundqvist, J., 1962: Patterned ground and related frost phenomena in Sweden. *Sveriges geologiska undersökning C 583*.
- Lundqvist, J., 1967: Submoräna sediment i Jämtlands län. *Sveriges geologiska undersökning C 618*.
- Lundqvist, J., 1969: Problems of the so-called Rogan moraine. *Sveriges geologiska undersökning C 648*.
- Lundqvist, J., 1969: Jordartskarta över Jämtlands län. *Sveriges geologiska undersökning Ca 45*.
- Lundqvist, J., 1969: Beskrivning till jordartskarta över Jämtlands län. *Sveriges geologiska undersökning Ca 45*.
- Lundqvist, J., 1971: The interglacial deposit at the Leveäniemi mine, Svappavaara, Swedish Lapland. *Sveriges geologiska undersökning C 658*.
- Lundqvist, J., 1973: Isavsmältningens förlopp i Jämtlands län. *Sveriges geologiska undersökning C 681*.
- Lundqvist, J., 1978: New information about Early and Middle Weichselian interstadials in northern Sweden. *Sveriges geologiska undersökning C 752*.
- Lundqvist, J., 1979: Morphogenetic classification of glaciofluvial deposits. *Sveriges geologiska undersökning C 767*.
- Lundqvist, J., 1987: Jordartskartan över Västernorrlands län. *Sveriges geologiska undersökning Ca 55*.
- Lundqvist, J., 1987: Beskrivning till jordartskartan över Västernorrlands län. *Sveriges geologiska undersökning Ca 55*.
- Lundqvist, J., 1992: Weichselian stratigraphy and glaciations in the Tåsjö-Hoting area, central Sweden. *Sveriges geologiska undersökning C 826*.
- Lundqvist, L., 1996: 18F Bräcke NV, NO och 19F Häggenås SV, SO. I C.-H. Wahlgren (red.): *Regional berggrundsgeologisk undersökning. Sammanfattning av pågående undersökningar 1995. Sveriges geologiska undersökning Rapporter och meddelanden nr 84, 62-67*.
- Lundqvist, L. & Antal, I., 1998: Ragundaprojektet. I C.-H. Wahlgren (red.): *Regional berggrundsgeologisk undersökning. Sammanfattning av pågående undersökningar 1997. Sveriges geologiska undersökning Rapporter och meddelanden nr 97, 49-55*.
- Lundqvist, L. & Antal, I., 1999: Ragundaprojektet. I C.-H. Wahlgren (red.): *Regional berggrundsgeologisk undersökning. Sammanfattning av pågående undersökningar 1998. Sveriges geologiska undersökning Rapporter och meddelanden nr 98, 91-104*.
- Lundqvist, L. & Korja, A., 1997: Kartbladen 18F Bräcke NV, NO och 19F Häggenås SV, SO. I C.-H. Wahlgren (red.): *Regional berggrundsgeologisk undersökning. Sammanfattning av pågående undersökningar 1996. Sveriges geologiska undersökning Rapporter och meddelanden nr 89, 27-34*.
- Lundqvist, L. & Karis, L. & Korja, A., 1998: Kartbladen 18F Bräcke NV, NO och 19F Häggenås SV, SO. I C.-H. Wahlgren (red.): *Regional berggrundsgeologisk undersökning. Sammanfattning av pågående undersökningar 1997. Sveriges geologiska undersökning Rapporter och meddelanden nr 97, 40-49*.
- Lundqvist, T., 1962: Det svekofenniska supra-krustalstråket mellan Ljusterö och Rödlöga i Stockholms norra skärgård. *Sveriges geologiska undersökning C 585*.
- Lundqvist, T., 1967: Petrological map of the Los-Hamra region. *Sveriges geologiska undersökning Ba 23*.
- Lundqvist, T., 1968: Description to Petrological map of the Los-Hamra region. *Sveriges geologiska undersökning Ba 23*.
- Lundqvist, T., 1973: Potash feldspar megacrysts of granite at Skagsudde, central Sweden. *Sveriges geologiska undersökning C 687*.
- Lundqvist, T., 1979: The Precambrian of Sweden. *Sveriges geologiska undersökning C 768*.
- Lundqvist, T., 1984: Färg och teckenschema för SGU:s berggrundskartering. *Sveriges geologiska undersökning Rapporter och meddelanden nr 38*.
- Lundqvist, T. (ed.), 1993: Radiometric dating results. *Sveriges geologiska undersökning C 823*.
- Lundqvist, T. (ed.), 1996: Radiometric dating results 2. *Sveriges geologiska undersökning C 828*.
- Lundqvist, T., Vaasjoki, M. & Sköld, T., 1996: Preliminary note on the occurrence of Archaean rocks in the Vallen-Alhamn area, northern Sweden. I Lundqvist, T. (ed.): *Radiometric dating results 2. Sveriges geologiska undersökning C 828, 32-33*.
- Lundqvist, T. (ed.), 1997: Radiometric dating results 3. *Sveriges geologiska undersökning C 830*.
- Lundqvist, T. & Samuelsson, L., 1973: The differentiation of a dolerite at Nordingrå, central Sweden. *Sveriges geologiska undersökning C 692*.
- Lundqvist, T., 1986: Berggrundskartan över Västernorrlands län. Gee, D.G., Kumpulainen, R. & Karis, L.: Fjällranden. Kresten, P.: Alnöområdet. *Sveriges geologiska undersökning Ba 31*.
- Lundqvist, T., Willdén, M., Kresten, P., and Sundblad, K., 1986: The Enåsen Au deposit and the Alnö alkaline complex. *Sveriges geologiska undersökning Ca 67*.
- Lundqvist, T., Sjöblom, B. & Aaro, S., 1988: Berggrundskartan 15E Älvho NV. *Sveriges geologiska undersökning Ai 19*.
- Lundqvist, T., Sjöblom, B. & Aaro, S., 1988: Berggrundskartan 15E Älvho NO. *Sveriges geologiska undersökning Ai 20*.
- Lundqvist, T., Sjöblom, B. & Aaro, S., 1988: Berggrundskartan 15E Älvho SV. *Sveriges geologiska undersökning Ai 21*.
- Lundqvist, T., Sjöblom, B. & Aaro, S., 1988: Berggrundskartan 15E Älvho SO. *Sveriges geologiska undersökning Ai 22*.
- Lundqvist, T., Vaasjoki, M. & Skiöld, T., 1996: Preliminary note on the occurrence of Archaean rocks in the Vallen-Alhamn area, northern Sweden. *Sveriges geologiska undersökning C 828, 32-33*.
- Lundström, A., 1985: Grundvattenkvalitet. *Sveriges geologiska undersökning R 44*.
- Lundström, I., 1974: Berggrundskartan 9H Nyköping SV. *Sveriges geologiska undersökning Af 109*.
- Lundström, I., 1974: Beskrivning till berggrundskartan Nyköping SV. *Sveriges geologiska undersökning Af 109*.
- Lundström, I., 1976: Berggrundskartan 9H Nyköping SO. *Sveriges geologiska undersökning Af 114*.
- Lundström, I., 1976: Beskrivning till berggrundskartan Nyköping SO. *Sveriges geologiska undersökning Af 114*.
- Lundström, I., 1985: Berggrundskartan 11F Lindesberg NV. *Sveriges geologiska undersökning Af 140*.
- Lundström, I., 1985: Beskrivning till berggrundskartan Lindesberg NV. *Sveriges geologiska undersökning Af 140*.
- Lundström, I., 1995: Beskrivning till berggrundskartorna Filipstad SO och NO. *Sveriges geologiska undersökning Af 177, 185*.
- Lundström, I. & Antal, I., 1996: Kartbladen 23K Boliden. I C.-H. Wahlgren (red.): *Regional berggrundsgeologisk undersökning. Sammanfattning av pågående undersökningar 1995. Sveriges geologiska undersökning Rapporter och meddelanden nr 84, 98-104*.
- Lundström, I. & Antal, I., 1997: Kartbladen 23K Boliden. I C.-H. Wahlgren (red.): *Regional berggrundsgeologisk undersökning. Sammanfattning av pågående undersökningar 1996. Sveriges geologiska undersökning Rapporter och meddelanden nr 89, 56-62*.
- Lundström, I. & Antal, I., 1998: Kartbladen 23K Boliden. I C.-H. Wahlgren (red.): *Regional berggrundsgeologisk undersökning. Sammanfattning av pågående undersökningar 1997. Sveriges geologiska undersökning Rapporter och meddelanden nr 97, s. 65*.
- Lundström, I. & Koark, H.J., 1983: Berggrundskartan 11F Lindesberg SV. *Sveriges geologiska undersökning Af 126*.
- Lundström, I. & Koark, H.J., 1983: Beskrivning till berggrundskartan Lindesberg SV. *Sveriges geologiska undersökning Af 126*.
- Lundström, I. & Papunen, H., 1986: Mineral deposits of southwestern Finland and the Bergslagen province, Sweden. *Sveriges geologiska undersökning Ca 61*.

- Lundström, I. & Persson, C., 1972: Geologiska kartbladet Nyköping SV. *Sveriges geologiska undersökning Ae 11*.
- Lundström, I. & Persson, C., 1972: Beskrivning till geologiska kartbladet Nyköping SV. *Sveriges geologiska undersökning Ae 11*.
- Lundström, I. & Persson, C., 1973: Jordartskartan Nyköping SO. *Sveriges geologiska undersökning Ae 12*.
- Lundström, I. & Persson, C., 1973: Beskrivning till jordartskartan Nyköping SO. *Sveriges geologiska undersökning Ae 12*.
- Lundström, I. & Persson, P.-O., 1999: The Brännbergsliden gneiss – an exotic block of a plastically deformed Arvidsjaur meta-volcanic rock? Field geologic and radiometric dating results. I S. Bergman (ed.): *Radiometric dating results 4. Sveriges geologiska undersökning C 831*, 42–51.
- Lundström, I., Persson, P.-O. & Bergström, U., 1999: Indications of early deformational events in the northeastern part of the Skellefte field. Indirect evidence from geologic and radiometric data from the Stavträsk-Klintån area, Boliden map-sheet. I S. Bergman (ed.): *Radiometric dating results 4. Sveriges geologiska undersökning C 831*, 52–69.
- Lundström, I., Vaasjoki, M., Bergström, U., Antal, I. & Strandman, F., 1997: Radiometric age determinations of plutonic rocks in the Boliden area: the Hobergsliden granite and the Stavträsk diorite. I T. Lundqvist (ed.): *Radiometric dating results 3. Sveriges geologiska undersökning C 830*, 20–30.
- Löfvendahl, R., 1981: Secondary uranium minerals in Sweden. *Sveriges geologiska undersökning C 779*.
- Magnusson, E., 1962: Lyby mosse. En vegetations- och utvecklingshistorisk undersökning. *Sveriges geologiska undersökning C 588*.
- Magnusson, E., 1964: Pollenanalytical investigations at Tåkern, Dagsmosse and the Neolithic settlement at Alvastra, Sweden. *Sveriges geologiska undersökning C 597*.
- Magnusson, E., 1970: Geologiska kartbladet Örebro NV. *Sveriges geologiska undersökning Ae 6*.
- Magnusson, E., 1970: Beskrivning till geologiska kartbladet Örebro NV. *Sveriges geologiska undersökning Ae 6*.
- Magnusson, E., 1975: Jordartskartan Eskilstuna NV. *Sveriges geologiska undersökning Ae 18*.
- Magnusson, E., 1975: Beskrivning till jordartskartan Eskilstuna NV. *Sveriges geologiska undersökning Ae 18*.
- Magnusson, E., 1976: Jordartskartan Göteborg SO. *Sveriges geologiska undersökning Ae 26*.
- Magnusson, E., 1977: Jordartskartan Lindesberg SV. *Sveriges geologiska undersökning Ae 30*.
- Magnusson, E., 1978: Beskrivning till jordartskartan Lindesberg SV. *Sveriges geologiska undersökning Ae 30*.
- Magnusson, E., 1978: Beskrivning till jordartskartan Göteborg SO. *Sveriges geologiska undersökning Ae 26*.
- Magnusson, E., 1978: Jordartskartan 11G Västerås SV. *Sveriges geologiska undersökning Ae 35*.
- Magnusson, E., 1979: Beskrivning till jordartskartan Västerås SV. *Sveriges geologiska undersökning Ae 35*.
- Magnusson, E., 1982: Jordartskartan 11F Lindesberg SO. *Sveriges geologiska undersökning Ae 49*.
- Magnusson, E., 1982: Beskrivning till jordartskartan Lindesberg SO. *Sveriges geologiska undersökning Ae 49*.
- Magnusson, E., 1984: Jordartskartan 11G Västerås SO. *Sveriges geologiska undersökning Ae 64*.
- Magnusson, E., 1984: Beskrivning till jordartskartan Västerås SO. *Sveriges geologiska undersökning Ae 64*.
- Magnusson, E., 1986: Jordartskartan 10G Eskilstuna SV. *Sveriges geologiska undersökning Ae 79*.
- Magnusson, E., 1986: Beskrivning till jordartskartan Eskilstuna SV. *Sveriges geologiska undersökning Ae 79*.
- Magnusson, E., 1987: Jordartskartan 10G Eskilstuna SO. *Sveriges geologiska undersökning Ae 89*.
- Magnusson, E., 1987: Beskrivning till jordartskartan Eskilstuna SO. *Sveriges geologiska undersökning Ae 89*.
- Magnusson, E., 1989: Jordartskartan 10G Eskilstuna NO. *Sveriges geologiska undersökning Ae 103*.
- Magnusson, E., 1989: Beskrivning till jordartskartan Eskilstuna NO. *Sveriges geologiska undersökning Ae 103*.
- Magnusson, E., 1993: Jordartskartan 11G Västerås NO. *Sveriges geologiska undersökning Ae 117*.
- Magnusson, E., 1993: Beskrivning till jordartskartan Västerås NO. *Sveriges geologiska undersökning Ae 117*.
- Magnusson, E., 1997: Beskrivning till jordartskartan Västerås NV. *Sveriges geologiska undersökning Ae 120*.
- Magnusson, E., 1998: Jordartskartan 11G Västerås NV. *Sveriges geologiska undersökning Ae 120*.
- Magnusson, E. & Gorbatshev, R., 1972: Geologiska kartbladet Örebro NO. *Sveriges geologiska undersökning Ae 7*.
- Magnusson, E. & Gorbatshev, R., 1972: Beskrivning till geologiska kartbladet Örebro NO. *Sveriges geologiska undersökning Ae 7*.
- Magnusson, E. & Lundegårdh, P.H., 1972: Jordartskartan Örebro SO. *Sveriges geologiska undersökning Ae 8*.
- Magnusson, E. & Lundegårdh, P.H., 1972: Beskrivning till jordartskartan Örebro SO. *Sveriges geologiska undersökning Ae 8*.
- Magnusson, K.-Å., 1983: A petrophysical and palaeomagnetic study of the Nordingrå region in eastern Sweden. *Sveriges geologiska undersökning C 801*.
- Magnusson, N.H., 1925: Persbergs malmtrakt: Berggrunden inom de centrala delarna av Filipstads bergslag. Persbergs malmtrakts malmfyndigheter. *Sveriges geologiska undersökning Beskr. över min. 2*.
- Magnusson, N.H., 1929: Gillbergaskalens byggnad. *Sveriges geologiska undersökning C 360*.
- Magnusson, N.H., 1929: Nordmarks malmtrakt. *Sveriges geologiska undersökning Ca 13*.
- Magnusson, N.H., 1930: Långbans malmtrakt. *Sveriges geologiska undersökning Ca 23*.
- Magnusson, N.H., 1936: Berggrunden inom Kantorps malmtrakt. *Sveriges geologiska undersökning C 401*.
- Magnusson, N.H., 1938: Neue Untersuchungen innerhalb des Grängesbergfeldes. *Sveriges geologiska undersökning C 418*.
- Magnusson, N.H., 1940: Herrängsfältet och dess malmer. *Sveriges geologiska undersökning C 431*.
- Magnusson, N.H., 1940: Ljusnarsbergs malmtrakt. *Sveriges geologiska undersökning Ca 30*.
- Magnusson, N.H., 1960: Iron and sulphide ores of central Sweden. *Sveriges geologiska undersökning Guidebook h*.
- Magnusson, N.H., 1969: The origin of the iron ores in central Sweden and the history of their alterations. Part I and II. *Sveriges geologiska undersökning C 643*.
- Magnusson, N.H. & Assarsson, G., 1929: Kartbladet Nyed. *Sveriges geologiska undersökning Aa 144*.
- Magnusson, N.H. & Assarsson, G., 1929: Beskrivning till kartbladet Nyed. *Sveriges geologiska undersökning Aa 144*.
- Magnusson, N.H. & Granlund, E., 1928: Kartbladet Filipstad. *Sveriges geologiska undersökning Aa 165*.
- Magnusson, N.H. & Granlund, E., 1928: Beskrivning till kartbladet Filipstad. *Sveriges geologiska undersökning Aa 165*.
- Magnusson, N.H. & Lundqvist, G., 1932: Kartbladet Nya Kopparberget. *Sveriges geologiska undersökning Aa 175*.
- Magnusson, N.H. & Lundqvist, G., 1932: Beskrivning till kartbladet Nya Kopparberget. *Sveriges geologiska undersökning Aa 175*.
- Magnusson, N.H. & Lundqvist, G., 1933: Kartbladet Grängesberg. *Sveriges geologiska undersökning Aa 177*.
- Magnusson, N.H. & Lundqvist, G., 1933: Beskrivning till kartbladet Grängesberg. *Sveriges geologiska undersökning Aa 177*.
- Magnusson, N.H. & von Post, L., 1929: Kartbladet Säffle. *Sveriges geologiska undersökning Aa 167*.
- Magnusson, N.H. & von Post, L., 1929: Beskrivning till kartbladet Säffle. *Sveriges geologiska undersökning Aa 167*.
- Magnusson, N.H. & Sandegren, R., 1933: Kartbladet Karlstad. *Sveriges geologiska undersökning Aa 174*.
- Magnusson, N.H. & Sandegren, R., 1933: Beskrivning till kartbladet Karlstad. *Sveriges geologiska undersökning Aa 174*.
- Magnusson, N.H., Munthe, H. & Rosén, S., 1922: Kartbladet Mjölby. *Sveriges geologiska undersökning Aa 150*.
- Magnusson, N.H., Munthe, H. & Rosén, S., 1922: Beskrivning till kartbladet Mjölby. *Sveriges geologiska undersökning Aa 150*.
- Magnusson, N.H., Ekström, G. & Lundqvist, G., 1924: Kartbladet Strålnäs. *Sveriges geologiska undersökning Aa 154*.
- Magnusson, N.H., Ekström, G. & Lundqvist, G., 1924: Beskrivning till kartbladet Strålnäs. *Sveriges geologiska undersökning Aa 154*.

- Magnusson, N.H., Thorslund, P., Brotzen, F. & Asklund, B., 1958: Karta över Sveriges berggrund. *Sveriges geologiska undersökning Ba 16*.
- Magnusson, N.H., Thorslund, P., Brotzen, F. & Asklund, B., 1962: Beskrivning till karta över Sveriges berggrund. *Sveriges geologiska undersökning Ba 16*.
- Malmqvist, L., 1983: Några försök med nya metoder. I O. Selinus (red.): *Berggrundsgeokemi som prospekteringsmetod i Sveriges urberg. Sveriges geologiska undersökning Rapporter och meddelanden nr 34*, 220.
- de Marino, A., 1980: The upper Lower Cambrian strata south of Simrishamn, Scania, Sweden. transgressive-regressive shift through a limestone sequence. *Sveriges geologiska undersökning C 771*.
- Martinsson, O., Vaasjoki, M. & Persson, P.-O., 1999: U-Pb zircon ages of Archaean to Palaeoproterozoic granitoids in the Torneträsk-Råstojaure area, northern Sweden. I S. Bergman (ed.): *Radiometric dating results 4. Sveriges geologiska undersökning C 831*, 70-90.
- Mattsson, I., 1995: Geofysiska undersökningar på kartbladen 14G Ockelbo. I C.-H. Wahlgren (red.): *Regional berggrundsgeologisk undersökning. Sammanfattning av pågående undersökningar 1994. Sveriges geologiska undersökning Rapporter och meddelanden nr 79*, s. 56.
- Mauzelius, R., 1907: On the determination of ferrous iron in rock analysis. *Sveriges geologiska undersökning C 206*.
- Meer, J.J.M. van der, 1992: The De Geer Archive in Stockholm exemplified by the documentation on a late nineteenth century surge in Spitsbergen. I A.-M. Robertsson, B. Ringberg, U. Miller & L. Brunnberg (eds.): *Quaternary Stratigraphy, Glacial Morphology and Environmental Changes. Sveriges geologiska undersökning Ca 81*, 187-194.
- Melin, E., & Odén, S., 1917: Kolorimetriska Untersuchungen über Humus und Humifizierung. *Sveriges geologiska undersökning C 278*.
- Miller, U., 1964: Diatom floras in the Quaternary of the Göta River Valley (western Sweden). *Sveriges geologiska undersökning Ca 44*.
- Miller, U., 1969: Fossil diatoms under the scanning electron microscope. *Sveriges geologiska undersökning C 642*.
- Miller, U., 1981: Diatoméanalytisk undersökning. (Tuveskredet 30 november 1977.) *Sveriges geologiska undersökning Rapporter och meddelanden nr 26*, 113-131.
- Miller, U., 1981: Pollenanalytisk undersökning. (Tuveskredet 30 november 1977.) *Sveriges geologiska undersökning Rapporter och meddelanden nr 26*, 133-139.
- Miller, U., 1982: Diatoms. *Sveriges geologiska undersökning C 794*, 187-210.
- Minell, H., 1978: Glaciological interpretations of boulder trains for the purpose of prospecting in till. *Sveriges geologiska undersökning C 743*.
- Minell, H., 1979: The genesis of tills in different moraine types and the deglaciation in a part of central Lapland. *Sveriges geologiska undersökning C 754*.
- Mjöberg, E., 1916: Über die Insektenreste der sog. "Härnöggyttja". *Sveriges geologiska undersökning C 268*.
- Moberg, J.C., 1884: Cephalopoderna i Sveriges kritsystem. I. Sveriges kritsystem systematiskt framställt. *Sveriges geologiska undersökning C 63*.
- Moberg, J.C., 1885: Cephalopoderna i Sveriges kritsystem. II. Artbeskrifning. *Sveriges geologiska undersökning C 73*.
- Moberg, J.C., 1887: Kritsystem i fast klyft i Halland. *Sveriges geologiska undersökning C 87*.
- Moberg, J.C., 1888: Om lias i sydöstra Skåne. *Sveriges geologiska undersökning C 99*.
- Moberg, J.C., 1890: Om en afdelning inom Ölands Dictyonemaskiffer. Anteckningar om Ölands ortocerkalk. *Sveriges geologiska undersökning C 109*.
- Moberg, J.C., 1892: Om skiffern med *Clonograptus tenellus* L. Om en nyupptäckt fauna i block af kambrisk sandsten. Om några nya graptoliter från Skånes andre graptolitskiffer. Till frågan om pygidiets byggnad hos *Ctenopyge pecten* Salter sp. Om den af *Trinucleus coschinorhinus* Ang. karakteriserade kalken. *Sveriges geologiska undersökning C 125*.
- Moberg, J.C., 1895: Beskrivning till kartbladet Sandhammaren. *Sveriges geologiska undersökning Aa 110*.
- Moberg, J.C., 1895: Silurisk Posidonomyaskiffer. *Sveriges geologiska undersökning C 156*.
- Moberg, J.C., 1896: Die Grünsteine des westlichen Blekinge. *Sveriges geologiska undersökning C 158*.
- Moberg, J.C., 1908: De kambriska lagren vid Torneträsk. *Sveriges geologiska undersökning C 212*.
- Moberg, J.C., 1911: Historical stratigraphical review of the Silurian of Sweden. *Sveriges geologiska undersökning C 229*.
- Moberg, J.C. & Törnquist, S.L., 1909: Retiolioidea från Skånes Colonusskiffer. *Sveriges geologiska undersökning C 213*.
- Modig, H., Miller, U., & Robertsson, A.-M., 1990: Karbonat i jord. *Sveriges geologiska undersökning Rapporter och meddelanden nr 57*.
- Modig, S., Knutsson, G., Nordberg, L., & Persson, G., 1978: Särtryck ur Ymer 1978 - Bebyggelsen och vattnet. *Sveriges geologiska undersökning Rapporter och meddelanden nr 10*.
- Mohrén, E. & Larsson, W., 1974: Kartbladet Levene. *Sveriges geologiska undersökning Aa 201*.
- Mohrén, E. & Larsson, W., 1974: Beskrivning till kartbladet Levene. *Sveriges geologiska undersökning Aa 201*.
- Mojski, J.E., 1992: Vistulian stratigraphy and TL dates in Poland. I A.-M. Robertsson, B. Ringberg, U. Miller & L. Brunnberg (eds.): *Quaternary Stratigraphy, Glacial Morphology and Environmental Changes. Sveriges geologiska undersökning Ca 81*, 195-200.
- Molin, K., 1936: A general earth magnetic investigation of Sweden 1928-34. Part 1. Declination. *Sveriges geologiska undersökning Ca 25*.
- Molin, K., 1939: A general earth magnetic investigation of Sweden 1928-34. Part 2. Inclination. *Sveriges geologiska undersökning Ca 29*.
- Molin, K., 1941: A general earth magnetic investigation of Sweden 1928-34. Part 3. Horizontal intensity. *Sveriges geologiska undersökning Ca 33*.
- Molin, K., 1942: A general earth magnetic investigation of Sweden 1928-34. Part 4. Vertical intensity and horizontal disturbing force. *Sveriges geologiska undersökning Ca 34*.
- Morthorst, J.R., Zeck, H.P. & Lundegårdh, P.H., 1983: The Proterozoic Hyperites in southern Värmland, western Sweden. *Sveriges geologiska undersökning Ba 30*.
- von zur Mühlen, L., 1919: Sjön Uden i Västergötland. *Sveriges geologiska undersökning C 286*.
- Mulder, F. G., 1971: Paleomagnetic research in some parts of central and southern Sweden. *Sveriges geologiska undersökning C 653*.
- Müllern, C.-F., 1974: Artesiskt grundvatten och naturgas i Kvarntorp, Närke. *Sveriges geologiska undersökning C 707*.
- Müllern, C.-F., 1994: Grundvattenkarta över Haninge kommun. *Sveriges geologiska undersökning An 1*.
- Müllern, C.-F., 1996: Grundvattenkarta över Strängnäs kommun. *Sveriges geologiska undersökning An 3*.
- Müllern, C.-F., 1997: Grundvattenkarta över Norrköpings kommun. *Sveriges geologiska undersökning An 10*.
- Müllern, C.-F. & Engqvist, P., 1980: Hydrogeologiska kartan Eskilstuna NV. *Sveriges geologiska undersökning Ag 11*.
- Müllern, C.-F. & Engqvist, P., 1980: Beskrivning till hydrogeologiska kartan Eskilstuna NV. *Sveriges geologiska undersökning Ag 11*.
- Müllern, C.-F. & Pousette, J., 1980: Hydrogeologiska kartan Linköping NO. *Sveriges geologiska undersökning Ag 9*.
- Müllern, C.-F. & Pousette, J., 1980: Beskrivning till hydrogeologiska kartan Linköping NO. *Sveriges geologiska undersökning Ag 9*.
- Müllern, C.-F. & Pousette, J., 1982: Hydrogeologiska kartan Norrköping NO. *Sveriges geologiska undersökning Ag 12*.
- Müllern, C.-F. & Pousette, J., 1982: Beskrivning till hydrogeologiska kartan Norrköping NO. *Sveriges geologiska undersökning Ag 12*.
- Müllern, C.-F. & Åsman, M., 1998: Grundvattentillgångar i Strängnäs kommun. *Sveriges geologiska undersökning An 3*.
- Munthe, H., 1900: Om ett fynd af piggar i litorinalera vid Skattmansö. *Sveriges geologiska undersökning C 184*.
- Munthe, H., 1900: Några iakttagelser öfver yoldiagränsen inom Norrbotten. *Sveriges geologiska undersökning C 186*.
- Munthe, H., 1901: (Kinnekulle III.) Kinnekulles jordarter. *Sveriges geologiska undersökning C 172*.

- Munthe, H., 1901: Om faunan i Västgötaslättnens yoldialera mellan Skara-Herrljunga och Venern. *Sveriges geologiska undersökning C 187*.
- Munthe, H., 1902: Kartbladet Kalmar. *Sveriges geologiska undersökning Ac 6*.
- Munthe, H., 1902: Beskrivning till kartbladet Kalmar. *Sveriges geologiska undersökning Ac 6*.
- Munthe, H., 1902: Kartbladet Ottenby. *Sveriges geologiska undersökning Ac 7*.
- Munthe, H., 1902: Beskrivning till kartbladet Ottenby. *Sveriges geologiska undersökning Ac 7*.
- Munthe, H., 1902: Om nya däggdjursfynd i Sveriges kvartär. *Sveriges geologiska undersökning C 190*.
- Munthe, H., 1902: Stratigrafiska studier öfver Gotlands silur-lager. *Sveriges geologiska undersökning C 192*.
- Munthe, H., 1903: Kartbladet Skara. *Sveriges geologiska undersökning Aa 116*.
- Munthe, H., 1903: Beskrivning till kartbladet Skara. *Sveriges geologiska undersökning Aa 116*.
- Munthe, H., 1904: Om den submoräna Hernögyttjan och dess ålder. *Sveriges geologiska undersökning C 196*.
- Munthe, H., 1905: Kartbladet Sköfde. *Sveriges geologiska undersökning Aa 121*.
- Munthe, H., 1905: Beskrivning till kartbladet Sköfde. *Sveriges geologiska undersökning Aa 121*.
- Munthe, H., 1905: Om ett fynd af kvartär myskoxe vid Nol i Bohuslän. *Sveriges geologiska undersökning C 197*.
- Munthe, H., 1906: Kartbladet Falköping. *Sveriges geologiska undersökning Aa 120*.
- Munthe, H., 1906: Beskrivning till kartbladet Falköping. *Sveriges geologiska undersökning Aa 120*.
- Munthe, H., 1906: Kartbladet Tidaholm. *Sveriges geologiska undersökning Aa 125*.
- Munthe, H., 1906: Beskrivning till kartbladet Tidaholm. *Sveriges geologiska undersökning Aa 125*.
- Munthe, H., 1906: De geologiska hufvuddragen af Västgötaberget. *Sveriges geologiska undersökning C 198*.
- Munthe, H., 1907: Den skånska issjöfrågans innebörd. *Sveriges geologiska undersökning C 207*.
- Munthe, H., 1909: Ett fynd af *Ancylus*förande aflagringar i Närke. *Sveriges geologiska undersökning C 215*.
- Munthe, H., 1910: Om ett fynd af kolja i glacialera vid Bellefors. *Sveriges geologiska undersökning C 226*.
- Munthe, H., 1910: Studier öfver Gotlands senkvartära historia. *Sveriges geologiska undersökning Ca 4*.
- Munthe, H., 1913: Exempel på ovanligt skarpt glacialräfflad kalkstenshäll. *Sveriges geologiska undersökning C 242*.
- Munthe, H., 1913: Några glaciofluviala erosionsformer på Gotland. *Sveriges geologiska undersökning C 249*.
- Munthe, H., 1913: Drag ur Gotlands odlingshistoria. *Sveriges geologiska undersökning Ca 11*.
- Munthe, H., 1914: Om några fågelfynd från senglaciala lager i Sverige. *Sveriges geologiska undersökning C 263*.
- Munthe, H., 1920: Strandgrottor och närstående geologiska fenomen i Sverige. Naturskyddsutredning. *Sveriges geologiska undersökning C 302*.
- Munthe, H., 1921: Sveriges raukar jämte exempel på pseudo-raukar. Naturskyddsutredning. *Sveriges geologiska undersökning C 303*.
- Munthe, H., 1922: Kartbladet Burgsvik jämte Hoburgen och Ytterholmarna. *Sveriges geologiska undersökning Aa 152*.
- Munthe, H., 1922: Beskrivning till kartbladet Burgsvik jämte Hoburgen och Ytterholmarna. *Sveriges geologiska undersökning Aa 152*.
- Munthe, H., 1924: Kartbladet Gotska Sandön. *Sveriges geologiska undersökning Aa 161*.
- Munthe, H., 1924: Beskrivning till kartbladet Gotska Sandön. *Sveriges geologiska undersökning Aa 161*.
- Munthe, H., 1927: Studier över *Ancylus*sjöns avlopp. *Sveriges geologiska undersökning C 346*.
- Munthe, H., 1929: Några till den fennoskandiska geologien och isavsmältningen knutna frågor. *Sveriges geologiska undersökning C 358*.
- Munthe, H., 1946: Nya bidrag till kännedomen om Härnögyttjan. *Sveriges geologiska undersökning C 481*.
- Munthe, H. & Gavelin, A., 1907: Kartbladet Jönköping. *Sveriges geologiska undersökning Aa 123*.
- Munthe, H. & Gavelin, A., 1907: Beskrivning till kartbladet Jönköping. *Sveriges geologiska undersökning Aa 123*.
- Munthe, H. & Hedström, H., 1904: Mönsterås med Högby. *Sveriges geologiska undersökning Ac 8*.
- Munthe, H., Johansson, H.E. & Grönwall, K.A., 1920: Kartbladet Sövdeborg. *Sveriges geologiska undersökning Aa 142*.
- Munthe, H., Johansson, H.E. & Grönwall, K.A., 1920: Beskrivning till kartbladet Sövdeborg. *Sveriges geologiska undersökning Aa 142*.
- Munthe, H., Hede, J.E. & Lundqvist, G., 1924: Kartbladet Klintehamn. *Sveriges geologiska undersökning Aa 160*.
- Munthe, H., Hede, J.E. & Lundqvist, G., 1924: Beskrivning till kartbladet Klintehamn. *Sveriges geologiska undersökning Aa 160*.
- Munthe, H., Hede, J.E. & von Post, L., 1925: Gotlands geologi. En översikt. *Sveriges geologiska undersökning C 331*.
- Munthe, H., Hede, J.E. & von Post, L., 1925: Kartbladet Ronehamn. *Sveriges geologiska undersökning Aa 156*.
- Munthe, H., Hede, J.E. & von Post, L., 1925: Beskrivning till kartbladet Ronehamn. *Sveriges geologiska undersökning Aa 156*.
- Munthe, H., Hede, J.E. & von Post, L., 1927: Kartbladet Hemse. *Sveriges geologiska undersökning Aa 164*.
- Munthe, H., Hede, J.E. & von Post, L., 1927: Beskrivning till kartbladet Hemse. *Sveriges geologiska undersökning Aa 164*.
- Munthe, H., Hede, J.E. & von Post, L., 1927: Kartbladet Slite. *Sveriges geologiska undersökning Aa 169*.
- Munthe, H., Hede, J.E. & von Post, L., 1928: Beskrivning till kartbladet Slite. *Sveriges geologiska undersökning Aa 169*.
- Munthe, H., Westergård, A.H. & Lundqvist, G., 1928: Kartbladet Sköfde. *Sveriges geologiska undersökning Aa 121*.
- Munthe, H., Westergård, A.H. & Lundqvist, G., 1928: Beskrivning till kartbladet Sköfde. *Sveriges geologiska undersökning Aa 121*. 2:a uppl.
- Munthe, H., Hede, J.E. & Lundqvist, G., 1929: Kartbladet Katthammarsvik. *Sveriges geologiska undersökning Aa 170*.
- Munthe, H., Hede, J.E. & Lundqvist, G., 1929: Beskrivning till kartbladet Katthammarsvik. *Sveriges geologiska undersökning Aa 170*.
- Munthe, H., Hede, J.E. & Lundqvist, G., 1933: Kartbladet Kappelshamn. *Sveriges geologiska undersökning Aa 171*.
- Munthe, H., Hede, J.E. & Lundqvist, G., 1933: Beskrivning till kartbladet Kappelshamn. *Sveriges geologiska undersökning Aa 171*.
- Munthe, H., Hede, J.E. & Lundqvist, G., 1936: Kartbladet Fårö. *Sveriges geologiska undersökning Aa 180*.
- Munthe, H., Hede, J.E. & Lundqvist, G., 1936: Beskrivning till kartbladet Fårö. *Sveriges geologiska undersökning Aa 180*.
- Möller, H., 1959: Från NO-is till lågbaltisk is. *Sveriges geologiska undersökning C 566*.
- Möller, H., 1976: Jordartskartan Enköping SV. *Sveriges geologiska undersökning Ae 28*.
- Möller, H., 1976: Beskrivning till jordartskartan Enköping SV. *Sveriges geologiska undersökning Ae 28*.
- Möller, H., 1977: Jordartskartan Enköping SO. *Sveriges geologiska undersökning Ae 20*.
- Möller, H., 1977: Beskrivning till jordartskartan Enköping SO. *Sveriges geologiska undersökning Ae 20*.
- Möller, H., 1986: Jordartskartan 10H Strängnäs SV. *Sveriges geologiska undersökning Ae 82*.
- Möller, H., 1987: Beskrivning till jordartskartan Strängnäs SV. *Sveriges geologiska undersökning Ae 82*.
- Möller, H., 1992: Jordartskartan 111 Uppsala NV. *Sveriges geologiska undersökning Ae 113*.
- Möller, H., 1993: Beskrivning till jordartskartan Uppsala NV. *Sveriges geologiska undersökning Ae 113*.
- Möller, H. & Stålhös, G., 1964: Geologiska kartbladet Stockholm NO. *Sveriges geologiska undersökning Ae 1*.
- Möller, H. & Stålhös, G., 1964: Beskrivning till geologiska kartbladet Stockholm NO. *Sveriges geologiska undersökning Ae 1*.
- Möller, H. & Stålhös, G., 1965: Geologiska kartbladet Stockholm NV. *Sveriges geologiska undersökning Ae 2*.
- Möller, H. & Stålhös, G., 1965: Beskrivning till geologiska kartbladet Stockholm NV. *Sveriges geologiska undersökning Ae 2*.
- Möller, H. & Stålhös, G., 1969: Geologiska kartbladet Stockholm SO. *Sveriges geologiska undersökning Ae 3*.

- Möller, H. & Stålhös, G., 1969: Beskrivning till geologiska kartbladet Stockholm SO. *Sveriges geologiska undersökning Ae 3*.
- Möller, H. & Stålhös, G., 1969: Geologiska kartbladet Stockholm SV. *Sveriges geologiska undersökning Ae 4*.
- Möller, H. & Stålhös, G., 1969: Beskrivning till geologiska kartbladet Stockholm SV. *Sveriges geologiska undersökning Ae 4*.
- Möller, H. & Stålhös, G., 1971: Geologiska kartbladet Uppsala SV. *Sveriges geologiska undersökning Ae 9*.
- Möller, H. & Stålhös, G., 1971: Beskrivning till geologiska kartbladet Uppsala SV. *Sveriges geologiska undersökning Ae 9*.
- Möller, H. & Stålhös, G., 1974: Geologiska kartbladet Uppsala SO. *Sveriges geologiska undersökning Ae 10*.
- Möller, H. & Stålhös, G., 1974: Beskrivning till geologiska kartbladet Uppsala SO. *Sveriges geologiska undersökning Ae 10*.
- Möller, Å., Engqvist, P., Müllern, C.-F. & Bengtson, P., 1971: Hydrogeologiska kartan Örebro SV. *Sveriges geologiska undersökning Ag 1*.
- Möller, Å., Engqvist, P., Müllern, C.-F. & Bengtson, P., 1971: Beskrivning till hydrogeologiska kartan Örebro SV. *Sveriges geologiska undersökning Ag 1*.
- Möller, Å., Engqvist, P. & Müllern, C.-F., 1971: Hydrogeologiska kartan Örebro NV. *Sveriges geologiska undersökning Ag 3*.
- Möller, Å., Engqvist, P. & Müllern, C.-F., 1971: Beskrivning till hydrogeologiska kartan Örebro NV. *Sveriges geologiska undersökning Ag 3*.
- Möller, Å., Järnefors, B., Engqvist, P. & Müllern, C.F., 1974: Hydrogeologiska kartan Örebro NO. *Sveriges geologiska undersökning Ag 2*.
- Möller, Å., Järnefors, B., Engqvist, P. & Müllern, C.F., 1974: Beskrivning till hydrogeologiska kartan Örebro NO. *Sveriges geologiska undersökning Ag 2*.
- Möller, Å., Engqvist, P. & Müllern, C.-F., 1974: Hydrogeologiska kartan Örebro SO. *Sveriges geologiska undersökning Ag 5*.
- Möller, Å., Engqvist, P. & Müllern, C.-F., 1974: Beskrivning till hydrogeologiska kartan Örebro SO. *Sveriges geologiska undersökning Ag 5*.
- Möller, Å., Engqvist, P. & Müllern, C.-F., 1976: Hydrogeologiska förhållanden inom Närkeslättnens sedimentära berggrund. *Sveriges geologiska undersökning C 721*.
- Möller, Å., Engqvist, P. & Andersson, J.-E., 1980: Hydrogeologiska kartan över Östergötlands sed. berggrund. *Sveriges geologiska undersökning Ag 10*.
- Möller, Å., Engqvist, P. & Andersson, J.-E., 1980: Beskrivning till hydrogeologiska kartan över Östergötlands sed. berggrund. *Sveriges geologiska undersökning Ag 10*.
- Mörner, N. A., 1969: The late Quaternary history of the Kattegatt Sea and the Swedish West Coast. *Sveriges geologiska undersökning C 640*.
- Mörtsell, E., 1890: Resenotiser från det fossilförande kambrisk-siluriska området af Vesterbottens lappmark. *Sveriges geologiska undersökning C 115*.
- Nathorst, A.G., 1875: En cykadekotte från den rätiska formationen. *Sveriges geologiska undersökning C 19*.
- Nathorst, A.G., 1877: Kartbladet Stafsjö. *Sveriges geologiska undersökning Aa 57*.
- Nathorst, A.G., 1877: Beskrivning till kartbladet Stafsjö. *Sveriges geologiska undersökning Aa 57*.
- Nathorst, A.G., 1877: Kartbladen Sandhamn och Tärnskär. *Sveriges geologiska undersökning Aa 58 och 59*.
- Nathorst, A.G., 1877: Beskrivning till kartbladen Sandhamn och Tärnskär. *Sveriges geologiska undersökning Aa 58 och 59*.
- Nathorst, A.G., 1877: Nya fyndorter för arktiska växtlemningar i Skåne. *Sveriges geologiska undersökning C 20*.
- Nathorst, A.G., 1878: Kartbladet Gottenvik. *Sveriges geologiska undersökning Aa 64*.
- Nathorst, A.G., 1878: Beskrivning till kartbladet Gottenvik. *Sveriges geologiska undersökning Aa 64*.
- Nathorst, A.G., 1878: Kartbladet Landsort. *Sveriges geologiska undersökning Aa 65*.
- Nathorst, A.G., 1878: Kartbladet Källskären. *Sveriges geologiska undersökning Aa 66*.
- Nathorst, A.G., 1878: Beskrivning till kartbladen Landsort och Källskären. *Sveriges geologiska undersökning Aa 65 och 66*.
- Nathorst, A.G., 1878: Om floran i Skånes kolförande bildningar. I. Floran vid Bjuf. Första häftet. *Sveriges geologiska undersökning C 27*, 1–52.
- Nathorst, A.G., 1878: Om floran i Skånes kolförande bildningar. II. Floran vid Höganäs och Helsingborg. *Sveriges geologiska undersökning C 29*.
- Nathorst, A.G., 1879: Om floran i Skånes kolförande bildningar. I. Floran vid Bjuf. Andra häftet. *Sveriges geologiska undersökning C 33*, 53–82.
- Nathorst, A.G., 1879: Om Spirangium. *Sveriges geologiska undersökning C 36*.
- Nathorst, A.G., 1880: Om de svenska urbergens sekulära förvitrering. *Sveriges geologiska undersökning C 38*.
- Nathorst, A.G., 1880: De äldre sandstens- och skifferbildningarna vid Vettern. *Sveriges geologiska undersökning C 39*.
- Nathorst, A.G., 1880: De växtförande lagren i Skånes kolförande bildningar. *Sveriges geologiska undersökning C 44*.
- Nathorst, A.G., 1881: Kartbladet Gustafsberg. *Sveriges geologiska undersökning Aa 73*.
- Nathorst, A.G., 1881: Beskrivning till kartbladet Gustafsberg. *Sveriges geologiska undersökning Aa 73*.
- Nathorst, A.G., 1882: Kartbladet Kristianstad. *Sveriges geologiska undersökning Aa 85*.
- Nathorst, A.G., 1882: Beskrivning till kartbladet Kristianstad. *Sveriges geologiska undersökning Aa 85*.
- Nathorst, A.G., 1884: Uppllysningar till geologisk öfversigtskarta öfver Sverige. *Sveriges geologiska undersökning Ba 4*.
- Nathorst, A.G., 1885: Kartbladet Trolleholm. *Sveriges geologiska undersökning Aa 87*.
- Nathorst, A.G., 1885: Beskrivning till kartbladet Trolleholm. *Sveriges geologiska undersökning Aa 87*.
- Nathorst, A.G., 1885: Några ord om slipsandstenen i Dalarne. *Sveriges geologiska undersökning C 71*.
- Nathorst, A.G., 1886: Några ord om Visingsöserien. *Sveriges geologiska undersökning C 79*.
- Nathorst, A.G., 1886: Om floran i Skånes kolförande bildningar. I. Floran vid Bjuf. Tredje häftet. *Sveriges geologiska undersökning C 85*, 83–129.
- Nathorst, A.G., 1910: Ein besonders instruktives Exemplar unter den Medusen-abdrücken aus dem kambrischen Sandstein bei Lugnås. *Sveriges geologiska undersökning C 228*.
- Naumann, E., 1916: Om provtagning av bottengyttjor vid djuplodning. *Sveriges geologiska undersökning C 267*.
- Naumann, E., 1917: Om profilodning i gytje- och dyavlagringar. *Sveriges geologiska undersökning C 279*.
- Naumann, E., 1919: Om järnets förekomstsätt i limniska avlagringar. *Sveriges geologiska undersökning C 289*.
- Naumann, E., 1920: Några synpunkter angående de limniska avlagringarnas terminologi. *Sveriges geologiska undersökning C 300*.
- Naumann, E., 1921: Om roströr och vissa därmed jämförliga bildningar. *Sveriges geologiska undersökning C 301*.
- Naumann, E., 1922: Södra och mellersta Sveriges sjö- och myr-malmer. *Sveriges geologiska undersökning C 297*.
- Nelson, H., 1910: Om randdeltan och randåsar i mellersta och södra Sverige. *Sveriges geologiska undersökning C 220*.
- Nilsson, C.-A. & Ressar, H. 1995: Biogeokemiska kartan. Tungmetaller i bäckvattenväxter. 11–12, E–H, 12–13, G–J. *Sveriges geologiska undersökning Rapporten och meddelanden nr 78*.
- Nilsson, G., 1964: Berggrunden inom Blåsjöområdet i nordvästra Jämtlandsfjällen. *Sveriges geologiska undersökning C 595*.
- Nilsson, G., 1995: Berggrunden på kartbladen 22K Skellefteå och 22L Rönnskär. I C.-H. Wahlgren (red.): *Regional berggrundsgeologisk undersökning. Sammanfattning av pågående undersökningar 1994. Sveriges geologiska undersökning Rapporten och meddelanden nr 79*, 67–72.
- Nilsson, G. & Kero, L., 1987: Berggrundskartan 21J Vindeln NV. *Sveriges geologiska undersökning Ai 9*.
- Nilsson, G. & Kero, L., 1987: Berggrundskartan 21J Vindeln NO. *Sveriges geologiska undersökning Ai 10*.
- Nilsson, G. & Kero, L., 1987: Berggrundskartan 21J Vindeln SV. *Sveriges geologiska undersökning Ai 11*.
- Nilsson, G. & Kero, L., 1987: Berggrundskartan 21J Vindeln SO. *Sveriges geologiska undersökning Ai 12*.
- Nilsson, G. & Kero, L., 1989: Berggrundskartan 20K Umeå NV. *Sveriges geologiska undersökning Ai 37*.
- Nilsson, G. & Kero, L., 1989: Berggrundskartan 20K Umeå NO/Holmön NV. *Sveriges geologiska undersökning Ai 38*.

- Nilsson, G. & Kero, L., 1989: Berggrundskartan 20K Bonden NV/Umeå SV. *Sveriges geologiska undersökning Ai 39*.
- Nilsson, G. & Kero, L., 1989: Berggrundskartan 20K Umeå SO/Holmön SV. *Sveriges geologiska undersökning Ai 40*.
- Nilsson, G. & Kero, L., 1998: Berggrundskartan 22K Skellefteå NV. *Sveriges geologiska undersökning Ai 67*.
- Nilsson, G. & Kero, L., 1998: Berggrundskartan 22K Skellefteå NO. *Sveriges geologiska undersökning Ai 68*.
- Nilsson, G. & Kero, L., 1998: Berggrundskartan 22K Skellefteå SV. *Sveriges geologiska undersökning Ai 69*.
- Nilsson, G. & Kero, L., 1998: Berggrundskartan 22K Skellefteå SO. *Sveriges geologiska undersökning Ai 70*.
- Nilsson, G. & Kero, L., 1998: Berggrundskartan 22L Rönnskär NV. *Sveriges geologiska undersökning Ai 96*.
- Nilsson, G. & Kero, L., 1998: Berggrundskartan 22L Rönnskär SV/SO. *Sveriges geologiska undersökning Ai 97*.
- Nilsson, K., 1959: Isströmmar och isavsmältning i sydvästra Skånes backlandskap. *Sveriges geologiska undersökning C 567*.
- Nilsson, K., 1966: Geocical data from the Kristianstad plain. *Sveriges geologiska undersökning C 605*.
- Nilsson, M. & Wikman, H., 1997: U-Pb zircon ages of two Småland dyke porphyries at Påskallavik and Alsterbro, south-eastern Sweden. I T. Lundqvist (ed.): *Radiometric dating results 3*. *Sveriges geologiska undersökning C 830*, 31–40.
- Nilsson, R., 1977: A boring through Middle and Upper Ordovician strata at Koängen in western Scania, southern Sweden. *Sveriges geologiska undersökning C 733*.
- Nilsson, R., 1979: A boring through the Ordovician-Silurian boundary in western Scania, south Sweden. *Sveriges geologiska undersökning C 766*.
- Nordberg, L. & Persson, G., 1974: The national groundwater network of Sweden. *Sveriges geologiska undersökning Ca 48*.
- Nordberg, L. & Persson, G., 1979: Hydrogeologi vid SGU. *Sveriges geologiska undersökning R 14*.
- Nordenskjöld, O., 1893: Om de porfyriska gångbergarterna i östra Småland. *Sveriges geologiska undersökning C 133*.
- Nordenskjöld, O., 1894: Über archaische Ergussgesteine aus Småland. *Sveriges geologiska undersökning C 135*.
- Nordenskjöld, O., 1896: Nya bidrag till kännedomen om de svenska hällflintbergarterna. *Sveriges geologiska undersökning C 159*.
- Nordqvist, H., 1931: Granitindustrien i Förenta Staterna. *Sveriges geologiska undersökning C 365*.
- Norling, E., 1966: On the genus *Ichtyolaria*, Wedekind 1937. *Sveriges geologiska undersökning C 613*.
- Norling, E., 1968: On Liassic nodosariid foraminifera and their wall structures. *Sveriges geologiska undersökning C 623*.
- Norling, E., 1972: Jurassic stratigraphy and foraminifera of western Scania, southern Sweden. *Sveriges geologiska undersökning Ca 47*.
- Norling, E., Ahlberg, A., Erlström, M. & Sivhed, U. Guide to the Upper Triassic and Jurassic geology of Sweden. 1993. *Sveriges geologiska undersökning Ca 82*.
- Nylund, B., 1978: Regional gravity surveys in northern Sweden. *Sveriges geologiska undersökning C 746*.
- Oertli, H.-J., Brotzen, F. & Bartenstein, H., 1961: Mikropaleontologisch-feinstratigraphische Untersuchung der Jura-Kreide-Grenzschiefer in Südschweden. *Sveriges geologiska undersökning C 579*.
- Offerberg, J., 1959: Rocks and stratigraphy of the Ledfat area. *Sveriges geologiska undersökning C 564*.
- Offerberg, J. & Nilsson G., 1967: Berggrundskartan 29J Kiruna NV. *Sveriges geologiska undersökning Af 1*.
- Offerberg, J. & Nilsson G., 1967: Berggrundskartan 29J Kiruna NO. *Sveriges geologiska undersökning Af 2*.
- Offerberg, J. & Nilsson G., 1967: Berggrundskartan 29J Kiruna SV. *Sveriges geologiska undersökning Af 3*.
- Offerberg, J. & Nilsson G., 1967: Berggrundskartan 29J Kiruna SO. *Sveriges geologiska undersökning Af 4*.
- Offerberg, J., 1967: Beskrivning till berggrundskartorna Kiruna NV, NO, SV, SO. *Sveriges geologiska undersökning Af 1–4*.
- Olausson, E. (ed.), 1982: The Pleistocene/Holocene boundary in south-western Sweden. *Sveriges geologiska undersökning C 794*.
- Olerud, S. & Ihlen, P.H. (eds), 1986: Metallogeny associated with the Oslo paleorift. *Sveriges geologiska undersökning Ca 59*.
- Olgun, O., 1987: Komponenten-Analyse und Conodonten-Stratigraphie der Orthoceratenkalksteine im Gebiet Falbygden, Västergötland, Mittelschweden. *Sveriges geologiska undersökning Ca 70*.
- Olofsson, B., 1996: Salt groundwater in Sweden — Occurrence and origin. I 14th Salt Water Intrusion Meeting. *Sveriges geologiska undersökning Rapporter och meddelanden nr 87*, 91–100.
- Olsson, I.U. & Possnert, G., 1992: The interpretation of 14C measurements on pre-Holocene samples. I A.-M. Robertsson, B. Ringberg, U. Miller & L. Brunberg (eds.): *Quaternary Stratigraphy, Glacial Morphology and Environmental Changes, Sveriges geologiska undersökning Ca 81*, 201–208.
- Olsson, T., 1980: Ground-water-level fluctuations as a measure of the effective porosity and ground-water recharge. *Sveriges geologiska undersökning Rapporter och meddelanden nr 21*.
- Olsthoorn, T.N., 1996: Variable density groundwater flow modelling with MODFLOW. I 14th Salt Water Intrusion Meeting. *Sveriges geologiska undersökning Rapporter och meddelanden nr 87*, 51–60.
- Ortlam, D., 1996: The method of pollution-tracer to measure lowest groundwater velocities in the city of Bremen. I 14th Salt Water Intrusion Meeting. *Sveriges geologiska undersökning Rapporter och meddelanden nr 87*, 198–206.
- Ortlam, D. & Sauer, M., 1996: Geogene and antropogene salinization-phenomenons in the groundwater of Bremen. I 14th Salt Water Intrusion Meeting. *Sveriges geologiska undersökning Rapporter och meddelanden nr 87*, 207–216.
- Osvald, H., 1922: Till gyttjornas genetik. *Sveriges geologiska undersökning C 309*.
- Oswald, S., Schwarz, C. & Kinzelbach, W., 1996: Benchmarking in numerical modelling of density driven flow. I 14th Salt Water Intrusion Meeting. *Sveriges geologiska undersökning Rapporter och meddelanden nr 87*, 32–40.
- Oude Essink, G.H.P. & Boekelman, R.H., 1996: Problems with large-scale modelling of salt water intrusion in 3D. I 14th Salt Water Intrusion Meeting. *Sveriges geologiska undersökning Rapporter och meddelanden nr 87*, 16–31.
- Oude Essink, G.H.P., 1996: Impact of sea level rise on Dutch ground-water regimes. I 14th Salt Water Intrusion Meeting. *Sveriges geologiska undersökning Rapporter och meddelanden nr 87*, 288–299.
- Padget, P., 1966: The geology and mineralization of the Radnejaure area, Norrbotten county Sweden. *Sveriges geologiska undersökning C 609*.
- Padget, P., 1970: Berggrundskartan 28L Täreändö NV. *Sveriges geologiska undersökning Af 5*.
- Padget, P., 1970: Berggrundskartan 28L Täreändö NO. *Sveriges geologiska undersökning Af 6*.
- Padget, P., 1970: Berggrundskartan 28L Täreändö SV. *Sveriges geologiska undersökning Af 7*.
- Padget, P., 1970: Berggrundskartan 28L Täreändö SO. *Sveriges geologiska undersökning Af 8*.
- Padget, P., 1970: Beskrivning till berggrundskartorna Täreändö NV, NO, SV, SO. *Sveriges geologiska undersökning Af 5–8*.
- Padget, P., 1977: Berggrundskartan 28M Pajala NV. *Sveriges geologiska undersökning Af 21*.
- Padget, P., 1977: Berggrundskartan 28M Pajala NO. *Sveriges geologiska undersökning Af 22*.
- Padget, P., 1977: Berggrundskartan 28M Pajala SV. *Sveriges geologiska undersökning Af 23*.
- Padget, P., 1977: Berggrundskartan 28M Pajala SO. *Sveriges geologiska undersökning Af 24*.
- Padget, P., 1977: Beskrivning till berggrundskartorna Pajala NV, NO, SV, SO. *Sveriges geologiska undersökning Af 21–24*.
- Pajikkull, C.W., 1864: Kartbladet Lindholm. *Sveriges geologiska undersökning Aa 13*.
- Pajikkull, C.W., 1864: Beskrivning till kartbladet Lindholm. *Sveriges geologiska undersökning Aa 13*.
- Palm, H., Gee, D.G., Dyrelius, D. & Björklund, L., 1991: A reflection seismic image of Caledonian structure in central Sweden. *Sveriges geologiska undersökning Ca 75*.
- Palmberg, T., 1893: (Praktiskt geologiska undersökningar inom

- Hallands län 1.) Torfmosseundersökningar. *Sveriges geologiska undersökning C 131*.
- Palmgren, L., 1874: Kartbladet Årsta. *Sveriges geologiska undersökning Aa 50*.
- Palmgren, L., 1874: Beskrivning till kartbladet Årsta. *Sveriges geologiska undersökning Aa 50*.
- Palmgren, L., 1874: Kartbladet Nynäs. *Sveriges geologiska undersökning Aa 51*.
- Palmgren, L., 1874: Beskrivning till kartbladet Nynäs. *Sveriges geologiska undersökning Aa 51*.
- Parak, T., 1975: The origin of the Kiruna iron ores. *Sveriges geologiska undersökning C 709*.
- Paris, F., Laufeld, S. & Chlupac, I., 1981: Chitinozoa of the Silurian-Devonian boundary stratotypes in Bohemia. *Sveriges geologiska undersökning Ca 51*.
- Park, G., Bailey, A., Crane, A., Cresswell, D. & Standley, R., 1979: Structure and geological history of the Stora Le – Marstrand rocks in western Orust, southwestern Sweden. *Sveriges geologiska undersökning C 763*.
- Park, G., Åhäll, K.-I., Crane, A. & Daly, S., 1987: The structure and kinematic evolution of the Lysekil–Marstrand area Östfold–Marstrand belt, southwestern Sweden. *Sveriges geologiska undersökning C 816*.
- Patchett, P.J., 1978: Rb/Sr ages of Precambrian dolerites and syenites in southern and central Sweden. *Sveriges geologiska undersökning C 747*.
- Persson, C., 1971: Tephrochronological investigation of peat deposits in Scandinavia and on the Faroe Islands. *Sveriges geologiska undersökning C 656*.
- Persson, C., 1972: Larslundsmalmen, geologisk sammanställning av grund-undersökningar. *Sveriges geologiska undersökning C 674*.
- Persson, C., 1973: Indications of a Litorina transgression in the Nyköping area. *Sveriges geologiska undersökning C 680*.
- Persson, C., 1973: Förekomst av kambrisk sandsten, alunskiffer och ordo-vicisk kalksten i isälvmaterial sydost om Hjälmaren. *Sveriges geologiska undersökning C 693*.
- Persson, C., 1975: Jordartskartan Nyköping NO. *Sveriges geologiska undersökning Ae 21*.
- Persson, C., 1975: Beskrivning till jordartskartan Nyköping NO. *Sveriges geologiska undersökning Ae 21*.
- Persson, C., 1976: Jordartskartan Katrineholm SV. *Sveriges geologiska undersökning Ae 29*.
- Persson, C., 1976: Beskrivning till jordartskartan Katrineholm SV. *Sveriges geologiska undersökning Ae 29*.
- Persson, C., 1977: Jordartskartan Nynäshamn NV/SV. *Sveriges geologiska undersökning Ae 31*.
- Persson, C., 1977: Jordartskartan Nynäshamn NO/SO. *Sveriges geologiska undersökning Ae 32*.
- Persson, C., 1977: Beskrivning till jordartskartorna Nynäshamn NV/SV och NO/SO. *Sveriges geologiska undersökning Ae 31–32*.
- Persson, C., 1978: Dateringar av Ancyclus- och Litorinatransgressionerna på södra Gotland. *Sveriges geologiska undersökning C 745*.
- Persson, C., 1979: Shore displacement during Ancyclus time in the Rejmyra area, south central Sweden. *Sveriges geologiska undersökning C 755*.
- Persson, C., 1980: Jordartskartan 9G Katrineholm NV. *Sveriges geologiska undersökning Ae 41*.
- Persson, C., 1980: Beskrivning till jordartskartan Katrineholm NV. *Sveriges geologiska undersökning Ae 41*.
- Persson, C., 1982: Jordartskartan 9G Katrineholm SO. *Sveriges geologiska undersökning Ae 46*.
- Persson, C., 1982: Beskrivning till jordartskartan Katrineholm SO. *Sveriges geologiska undersökning Ae 46*.
- Persson, C., 1982: Jordartskartan 9G Katrineholm NO. *Sveriges geologiska undersökning Ae 47*.
- Persson, C., 1982: Beskrivning till jordartskartan Katrineholm NO. *Sveriges geologiska undersökning Ae 47*.
- Persson, C., 1982: Jordartskartan 12I Östhammar SV. *Sveriges geologiska undersökning Ae 53*.
- Persson, C., 1982: Beskrivning till jordartskartan Östhammar SV. *Sveriges geologiska undersökning Ae 53*.
- Persson, C., 1984: Jordartskartan 12I Östhammar NV. *Sveriges geologiska undersökning Ae 61*.
- Persson, C., 1984: Beskrivning till jordartskartan Östhammar NV. *Sveriges geologiska undersökning Ae 61*.
- Persson, C., 1985: Jordartskartan 12I Östhammar NO. *Sveriges geologiska undersökning Ae 73*.
- Persson, C., 1985: Beskrivning till jordartskartan Östhammar NO. *Sveriges geologiska undersökning Ae 73*.
- Persson, C., 1986: Jordartskartan 13I/J Österlövsta SO/Grundkallen SV. *Sveriges geologiska undersökning Ae 76*.
- Persson, C., 1986: Jordartskartan 13I Österlövsta SV. *Sveriges geologiska undersökning Ae 77*.
- Persson, C., 1986: Beskrivning till jordartskartorna Österlövsta SO/Grundkallen SV och Österlövsta SV. *Sveriges geologiska undersökning Ae 76–77*.
- Persson, C., 1988: Beskrivning till jordartskartan Östhammar SO. *Sveriges geologiska undersökning Ae 90*.
- Persson, C., 1988: Jordartskartan 12J Grisslehamn NV. *Sveriges geologiska undersökning Ae 98*.
- Persson, C., 1988: Beskrivning till jordartskartan Grisslehamn NV. *Sveriges geologiska undersökning Ae 98*.
- Persson, C., 1989: Jordartskartan 12I Östhammar SO. *Sveriges geologiska undersökning Ae 90*.
- Persson, C., 1990: Jordartskartan 12J Grisslehamn SV. *Sveriges geologiska undersökning Ae 105*.
- Persson, C., 1990: Beskrivning till jordartskartan Grisslehamn SV. *Sveriges geologiska undersökning Ae 105*.
- Persson, C., 1992: The latest ice recession and till deposits in northern Uppland, eastern central Sweden. I A.-M. Robertsson, B. Ringberg, U. Miller & L. Brunnberg (eds.): *Quaternary Stratigraphy, Glacial Morphology and Environmental Changes. Sveriges geologiska undersökning Ca 81*, 217–224.
- Persson, C., 1997: Beskrivning till jordartskartan Norrtälje NV. *Sveriges geologiska undersökning Ae 122*.
- Persson, C., 1998: Jordartskartan 11J Norrtälje NV. *Sveriges geologiska undersökning Ae 122*.
- Persson, C., 1998: Jordartskartan 11J Norrtälje NO/Söderarm NV. *Sveriges geologiska undersökning Ae 126*.
- Persson, C., 1998: Beskrivning till jordartskartan Norrtälje NO/Söderarm NV. *Sveriges geologiska undersökning Ae 126*.
- Persson, C. & Wällberg, B., 1989: Drift strata in the Veman valley, central Sweden. *Sveriges geologiska undersökning C 822*.
- Persson, G., 1973: Postglacial transgressions in Bohuslän, southwestern Sweden. *Sveriges geologiska undersökning C 684*.
- Persson, L., 1974: Precambrian rocks and tectonic structures of an area in northeastern Småland, southern Sweden. *Sveriges geologiska undersökning C 703*.
- Persson, L., 1976: Petrology of the Järnvägsforsen tunnel, western Medelpad, central Sweden. *Sveriges geologiska undersökning C 722*.
- Persson, L., 1978: The Revsund–Sörvik granites in the western parts of the province of Ångermanland, central Sweden. *Sveriges geologiska undersökning C 741*.
- Persson, L., 1985: Beskrivning till berggrundskartorna Vetlanda NV och NO. *Sveriges geologiska undersökning Af 150–151*.
- Persson, L., 1986: Berggrundskartan 6F Vetlanda NV. *Sveriges geologiska undersökning Af 150*.
- Persson, L., 1986: Berggrundskartan 6F Vetlanda NO. *Sveriges geologiska undersökning Af 151*.
- Persson, L., 1989: Berggrundskartan 6F Vetlanda SV. *Sveriges geologiska undersökning Af 170*.
- Persson, L., 1989: Beskrivning till berggrundskartorna Vetlanda SV och SO. *Sveriges geologiska undersökning Af 170–171*.
- Persson, L., 1990: Berggrundskartan 6F Vetlanda SO. *Sveriges geologiska undersökning Af 171*.
- Persson, L., 1993: The U-Pb zircon age of the Sala "granite" of south-central Sweden. I T. Lundqvist (ed.), 1993: *Radiometric dating results. Sveriges geologiska undersökning C 823*, 32–35.
- Persson, L., 1995: Berggrunden på kartbladen 10I Stockholm. I C.-H. Wahlgren (red.): *Regional berggrundsgeologisk undersökning. Sammanfattning av pågående undersökningar 1994. Sveriges geologiska undersökning Rapporter och meddelanden nr 79*, 27–29.
- Persson, L., 1995: Berggrunden på kartbladen 12G Avesta NO. I C.-H. Wahlgren (red.): *Regional berggrundsgeologisk undersökning. Sammanfattning av pågående undersökningar*

1994. *Sveriges geologiska undersökning Rapporter och meddelanden nr 79*, 41–46.
- Persson, L., 1996: Kartbladen 11H Enköping SV, SO och 111 Uppsala SV. I C.-H. Wahlgren (red.): *Regional berggrundsgeologisk undersökning. Sammanfattning av pågående undersökningar 1995. Sveriges geologiska undersökning Rapporter och meddelanden nr 84*, s. 38.
- Persson, L., 1996: Kartbladen 12G Avesta NO. I C.-H. Wahlgren (red.): *Regional berggrundsgeologisk undersökning. Sammanfattning av pågående undersökningar 1995. Sveriges geologiska undersökning Rapporter och meddelanden nr 84*, s. 42.
- Persson, L., 1997: Kartbladen 11H Enköping SV, SO och 111 Uppsala SV. I C.-H. Wahlgren (red.): *Regional berggrundsgeologisk undersökning. Sammanfattning av pågående undersökningar 1996. Sveriges geologiska undersökning Rapporter och meddelanden nr 89*, s. 13.
- Persson, L., 1998: Kartbladen 10I Stockholm. I C.-H. Wahlgren (red.): *Regional berggrundsgeologisk undersökning. Sammanfattning av pågående undersökningar 1997. Sveriges geologiska undersökning Rapporter och meddelanden nr 97*, 18–19.
- Persson, L., 1998: Kartbladen 11H Enköping SV, SO och 111 Uppsala SV. I C.-H. Wahlgren (red.): *Regional berggrundsgeologisk undersökning. Sammanfattning av pågående undersökningar 1997. Sveriges geologiska undersökning Rapporter och meddelanden nr 97*, s. 23.
- Persson, L. & Antal, I., 1996: Kartbladen 10I Stockholm NO, NV. I C.-H. Wahlgren (red.): *Regional berggrundsgeologisk undersökning. Sammanfattning av pågående undersökningar 1995. Sveriges geologiska undersökning Rapporter och meddelanden nr 84*, 29–32.
- Persson, L. & Antal, I., 1997: Kartbladen 10I Stockholm. I C.-H. Wahlgren (red.): *Regional berggrundsgeologisk undersökning. Sammanfattning av pågående undersökningar 1996. Sveriges geologiska undersökning Rapporter och meddelanden nr 89*, 11–13.
- Persson, L. & Persson, P.-O., 1999: U-Pb zircon age of the Vätö granite, south central Sweden. I S. Bergman (ed.): *Radiometric dating results 4. Sveriges geologiska undersökning C 831*, 91–99.
- Persson, L. & Röshoff, K., 1975: Precambrian volcanoclastic rocks in southern Sweden. *Sveriges geologiska undersökning C 716*.
- Persson, L. & Stålhös, G., 1991: Beskrivning till provisoriska översiktliga berggrundskartan Uppsala. *Sveriges geologiska undersökning Ba 47*.
- Persson, L. & Stålhös, G., 1994: Provisoriska översiktliga berggrundskartan Uppsala. *Sveriges geologiska undersökning Ba 47*.
- Persson, L. & Wikman, H., 1986: Provisoriska översiktliga berggrundskartan Jönköping. *Sveriges geologiska undersökning Ba 39*.
- Persson, L. & Wikman, H., 1986: Beskrivning till provisoriska översiktliga berggrundskartan Jönköping. *Sveriges geologiska undersökning Ba 39*.
- Persson, L., Bruun, Å. & Dahlman, B., 1981: Berggrundskartan 8F Linköping SV. *Sveriges geologiska undersökning Af 132*.
- Persson, L., Bruun, Å. & Dahlman, B., 1981: Beskrivning till berggrundskartan Linköping SV. *Sveriges geologiska undersökning Af 132*.
- Persson, L., Bruun, Å., Vidal, G. & Dahlman, B., 1982: Berggrundskartan 8E Hjo SO. *Sveriges geologiska undersökning Af 134*.
- Persson, L., Bruun, Å., Vidal, G. & Dahlman, B., 1985: Beskrivning till berggrundskartan Hjo SO. *Sveriges geologiska undersökning Af 134*.
- Persson, M., 1993: Jordartskartan 3E Karlshamn SO. *Sveriges geologiska undersökning Ae 116*.
- Persson, M., 1995: Beskrivning till jordartskartan Karlshamn SO. *Sveriges geologiska undersökning Ae 116*.
- Persson, P.-O. & Lundqvist, T., 1993: U-Pb dating of a porphyritic metarhyolite of the Lower Dala "series", northern Dalarna, Central Sweden. I T. Lundqvist (ed.): *Radiometric dating results. Sveriges geologiska undersökning C 823*, 36–40.
- Persson, P.-O. & Lundqvist, T., 1997: Radiometric dating of the Palaeoproterozoic Pite conglomerate in northern Sweden. I T. Lundqvist (ed.): *Radiometric dating results 3. Sveriges geologiska undersökning C 830*, 41–49.
- Persson, P.-O. & Ripa, M., 1993: U-Pb zircon dating of a Järna-type granite in western Bergslagen, south-central Sweden. I T. Lundqvist (ed.): *Radiometric dating results. Sveriges geologiska undersökning C 823*, 41–45.
- Persson, P.-O. & Wikmann, H., 1997: U-Pb zircon ages of two volcanic rocks from the Växjö region, Småland, south central Sweden. I T. Lundqvist (ed.): *Radiometric dating results 3. Sveriges geologiska undersökning C 830*, 50–56.
- Petersen, K., Strand, Rasmussen, L. Aabo & Pedersen, S.A. Schack, 1992: Middle and Late Pleistocene glacial geology of western Jutland, as exemplified by the Ulfborg map sheet. I A.-M. Robertsson, B. Ringberg, U. Miller & L. Brunberg (eds.): *Quaternary Stratigraphy, Glacial Morphology and Environmental Changes. Sveriges geologiska undersökning Ca 81*, 225–232.
- Petersson, W., 1896.: Geologisk beskrifning öfver Nordmarks grufvor. *Sveriges geologiska undersökning C 162*.
- Petersson, W., 1897: Sjangeli kopparmalmsfält i Norrbottens län. *Sveriges geologiska undersökning C 171*.
- Petersson, W., 1900: Geologisk atlas öfver Norbergs bergslag. *Sveriges geologiska undersökning Bb 9*.
- Petersson, W., 1900: Beskr. öfver malmfyndigheter inom Jukkasjärvi malmtrakt. *Sveriges geologiska undersökning C 183*.
- Pettersson, A.L.T., 1871: Kartbladet Salsta. *Sveriges geologiska undersökning Aa 43*.
- Pettersson, A.L.T., 1871: Beskrivning till kartbladet Salsta. *Sveriges geologiska undersökning Aa 43*.
- Pilava-Podgurski, N., 1956: Nya geologiska undersökningar vid Utö järnmalmsfält. *Sveriges geologiska undersökning C 541*.
- Porter, S.C., Clapperton, C.M. & Sugden, D.E., 1992: Chronology and dynamics of deglaciation along and near the Strait of Magellan, southernmost South America. I A.-M. Robertsson, B. Ringberg, U. Miller & L. Brunberg (eds.): *Quaternary Stratigraphy, Glacial Morphology and Environmental Changes. Sveriges geologiska undersökning Ca 81*, 233–239.
- von Post, H., 1887: Ytterligare om nickelmalmfyndigheten vid Klefva. *Sveriges geologiska undersökning C 87*.
- von Post, L., 1903: En profil genom högsta Litorinavallen på Gotland. *Sveriges geologiska undersökning C 195*.
- von Post, L., 1906: Ceratopygeregionens utbildning inom Falbygden. *Sveriges geologiska undersökning C 203*.
- von Post, L., 1913: Jordskredet vid Smedberg i Bohuslän. *Sveriges geologiska undersökning C 244*.
- von Post, L., 1913: Über stratigraphische Zweigliederung schwedischer Hochmoore. *Sveriges geologiska undersökning C 248*.
- von Post, L., 1921: Torvmarkskarta Upperud. *Sveriges geologiska undersökning D 52*.
- von Post, L., 1921: Beskrivning till torvmarkskarta Upperud. *Sveriges geologiska undersökning D 52*.
- von Post, L., 1922: Torvmarkskarta Uddevalla. *Sveriges geologiska undersökning D 41*.
- von Post, L., 1922: Beskrivning till torvmarkskarta Uddevalla. *Sveriges geologiska undersökning D 41*.
- von Post, L., 1922: Torvmarkskarta Vänersborg. *Sveriges geologiska undersökning D 42*.
- von Post, L., 1922: Beskrivning till torvmarkskarta Vänersborg. *Sveriges geologiska undersökning D 42*.
- von Post, L., 1922: Torvmarkskarta Fjällbacka. *Sveriges geologiska undersökning D 51*.
- von Post, L., 1922: Beskrivning till torvmarkskarta Fjällbacka. *Sveriges geologiska undersökning D 51*.
- von Post, L., 1923: Torvmarkskarta Göteborg. *Sveriges geologiska undersökning D 32*.
- von Post, L., 1923: Beskrivning till torvmarkskarta Göteborg. *Sveriges geologiska undersökning D 32*.
- von Post, L., 1923: Torvmarkskarta Borås. *Sveriges geologiska undersökning D 33*.
- von Post, L., 1923: Beskrivning till torvmarkskarta Borås. *Sveriges geologiska undersökning D 33*.
- von Post, L., 1923: Torvmarkskarta Ulricehamn. *Sveriges geologiska undersökning D 34*.
- von Post, L., 1923: Beskrivning till torvmarkskarta Ulricehamn. *Sveriges geologiska undersökning D 34*.
- von Post, L., 1923: Torvmarkskarta Skara. *Sveriges geologiska undersökning D 43*.

- von Post, L., 1923: Beskrivning till torvmarkskarta Skara. *Sveriges geologiska undersökning D 43*.
- von Post, L., 1923: Torvmarkskarta Hjo. *Sveriges geologiska undersökning D 44*.
- von Post, L., 1923: Beskrivning till torvmarkskarta Hjo. *Sveriges geologiska undersökning D 44*.
- von Post, L., 1923: Torvmarkskarta Linköping. *Sveriges geologiska undersökning D 45*.
- von Post, L., 1923: Beskrivning till torvmarkskarta Linköping. *Sveriges geologiska undersökning D 45*.
- von Post, L., 1923: Torvmarkskarta Mariestad. *Sveriges geologiska undersökning D 53*.
- von Post, L., 1923: Beskrivning till torvmarkskarta Mariestad. *Sveriges geologiska undersökning D 53*.
- von Post, L., 1923: Torvmarkskarta Karlsborg. *Sveriges geologiska undersökning D 54*.
- von Post, L., 1923: Beskrivning till torvmarkskarta Karlsborg. *Sveriges geologiska undersökning D 54*.
- von Post, L., 1926: Einige Aufgaben der regionalen Moorforschung. *Sveriges geologiska undersökning C 337*.
- von Post, L., 1927: Översiktskarta över Södra Sveriges myrmarker. *Sveriges geologiska undersökning Ba 11*.
- von Post, L., 1928: Svea älvs geologiska tidsställning. *Sveriges geologiska undersökning C 347*.
- von Post, L. & Granlund, E., 1926: Södra Sveriges torvtillgångar 1. *Sveriges geologiska undersökning C 335*.
- Pousette, J., 1972: Grundvattenundersökningar på Ölands stora alvar. *Sveriges geologiska undersökning C 675*.
- Pousette, J., 1974: Fortsatta grundvattenundersökningar på Öland. *Sveriges geologiska undersökning C 702*.
- Pousette, J., 1997: Grundvattenkarta över Laxå kommun. *Sveriges geologiska undersökning An 9*.
- Pousette, J. & Möller, Å., 1972: Ölands hydrogeologi. *Sveriges geologiska undersökning C 670*.
- Pousette, J., Müllern, C.-F. & Fagerlind, T., 1977: Hydrogeologiska kartan Norrköping NV. *Sveriges geologiska undersökning Ag 7*.
- Pousette, J., Müllern, C.-F. & Fagerlind, T., 1977: Beskrivning till hydrogeologiska kartan Norrköping NV. *Sveriges geologiska undersökning Ag 7*.
- Pousette, J., Müllern, C.-F., Engqvist, P. & Knutsson, G., 1981: Hydrogeologiska kartan Kalmar län. *Sveriges geologiska undersökning Ah 1*.
- Pousette, J., Müllern, C.-F., Engqvist, P. & Knutsson, G., 1981: Beskrivning till hydrogeologiska kartan Kalmar län. *Sveriges geologiska undersökning Ah 1*.
- Pousette, J., Fogdestam, B., Gustafsson, O. & Engqvist, P., 1983: Hydrogeologiska kartan Blekinge län. *Sveriges geologiska undersökning Ah 4*.
- Pousette, J., Fogdestam, B., Gustafsson, O. & Engqvist, P., 1983: Beskrivning till hydrogeologiska kartan Blekinge län. *Sveriges geologiska undersökning Ah 4*.
- Pousette, J., Müllern, C.-F. & Engqvist, P., 1984: Hydrogeologiska kartan Södermanlands län. *Sveriges geologiska undersökning Ah 7*.
- Pousette, J., Müllern, C.-F. & Engqvist, P., 1984: Beskrivning till hydrogeologiska kartan Södermanlands län. *Sveriges geologiska undersökning Ah 7*.
- Pousette, J., Fogdestam, B. & Engqvist, P., 1990: Hydrogeologiska kartan Jönköpings län. *Sveriges geologiska undersökning Ah 11*.
- Pousette, J., Fogdestam, B. & Engqvist, P., 1990: Beskrivning till hydrogeologiska kartan Jönköpings län. *Sveriges geologiska undersökning Ah 11*.
- Pranzini, G. & Bencini, A., 1996: Groundwater salinization in southern Tuscany (Italy). I 14th Salt Water Intrusion Meeting. *Sveriges geologiska undersökning Rapporter och meddelanden nr 87*, 261–270.
- Påsse, T., 1983: Jordartskartan 6B Kungsbacka SO. *Sveriges geologiska undersökning Ae 56*.
- Påsse, T., 1986: Beskrivning till jordartskartan Kungsbacka SO. *Sveriges geologiska undersökning Ae 56*.
- Påsse, T., 1987: Jordartskartan 5B Varberg SO/5C Ullared SV. *Sveriges geologiska undersökning Ae 86*.
- Påsse, T., 1988: Beskrivning till jordartskartan Varberg SO/Ullared SV. *Sveriges geologiska undersökning Ae 86*.
- Påsse, T., 1989: Jordartskartan 5B Varberg NO. *Sveriges geologiska undersökning Ae 102*.
- Påsse, T., 1990: Beskrivning till jordartskartan Varberg NO. *Sveriges geologiska undersökning Ae 102*.
- Påsse, T., 1992: Jordartskartan 5C Ullared SO. *Sveriges geologiska undersökning Ae 115*.
- Påsse, T., 1992: A Late Pleistocene sequence at Holmagärde, southwestern Sweden. I A.-M. Robertsson, B. Ringberg, U. Miller & L. Brunnberg (eds.): *Quaternary Stratigraphy, Glacial Morphology and Environmental Changes*. *Sveriges geologiska undersökning Ca 81*, 241–248.
- Påsse, T., 1993: Beskrivning till jordartskartan Ullared SO. *Sveriges geologiska undersökning Ae 115*.
- Quensel, P., 1960: Beskrivning till karta över berggrunden inom Västerbottens fjällområde. *Sveriges geologiska undersökning Ba 21*.
- Quensel, P., 1960: Vaggerydssyeniten. *Sveriges geologiska undersökning C 576*.
- Rabassa, J., Bujalesky, G.G., Meglioli, A., Coronato, A., Gordillo, S., Roig, C. & Salemme, M., 1992: The Quaternary of Tierra del Fuego, Argentina: the status of our knowledge. I A.-M. Robertsson, B. Ringberg, U. Miller & L. Brunnberg (eds.): *Quaternary Stratigraphy, Glacial Morphology and Environmental Changes*. *Sveriges geologiska undersökning Ca 81*, 249–256.
- Ralska-Jasiewiczowa, M., van Geel, B., Goslar, T. & Kuc, T., 1992: The record of the Late Glacial/Holocene transition in the varved sediments of lake Goszcz, central Poland. I A.-M. Robertsson, B. Ringberg, U. Miller & L. Brunnberg (eds.): *Quaternary Stratigraphy, Glacial Morphology and Environmental Changes*. *Sveriges geologiska undersökning Ca 81*, 257–268.
- Rapp, A., 1992: Kärkevagge revisited. Field excursions on geomorphology and environmental history in the Abisko mountains, Sweden. I A.-M. Robertsson, B. Ringberg, U. Miller & L. Brunnberg (eds.): *Quaternary Stratigraphy, Glacial Morphology and Environmental Changes*. *Sveriges geologiska undersökning Ca 81*, 269–276.
- Raukas, A., 1992: Ice marginal formations of the Palivere zone in the eastern Baltic. I A.-M. Robertsson, B. Ringberg, U. Miller & L. Brunnberg (eds.): *Quaternary Stratigraphy, Glacial Morphology and Environmental Changes*. *Sveriges geologiska undersökning Ca 81*, 277–284.
- Redaelli, L., 1957: A petrological investigation in Lake N. Dellen by means of frogman equipment. *Sveriges geologiska undersökning C 548*.
- Regnéll, G. & Hede, J. E., 1960: The lower Paleozoic of Scania and the Silurian of Gotland. *Sveriges geologiska undersökning Guidebook d*.
- Ressar, H. & Ohlsson, S.-Å., 1985: Geokemisk kartering. Bäcktorv, Bilaga: Beskrivning av de fjorton spårelementens exogena geokemiska kretslopp av John Ek. *Sveriges geologiska undersökning Rapporter och meddelanden nr 42*.
- Ressar, H., Ohlsson, S.-Å. & Ekelund, L., 1986: Geokemiska kartan. Tungmetaller i bäcktorv. Översiktskartbladen Kalmar, Oskarshamn, Sundsvall och Wilhelmina. *Sveriges geologiska undersökning Rapporter och meddelanden nr 48*.
- Ressar, H., Ohlsson, S.-Å. & Ekelund, L., 1987: Geokemiska kartan. Tungmetaller i bäcktorv. Översiktskartbladen Malmö och Sundsvall. *Sveriges geologiska undersökning Rapporter och meddelanden nr 49*.
- Ressar, H., Ekelund, L. & Ohlsson, S.-Å., 1988: Biogeokemiska kartan. Tungmetaller i bäckvattenväxter. Översiktskartbladen Göteborg och Borås. *Sveriges geologiska undersökning Rapporter och meddelanden nr 51*.
- Ressar, H., Ekelund, L. & Ohlsson, S.-Å., 1990: Biogeokemiska kartan. Tungmetaller i bäckvattenväxter. Översiktskartbladet Hudiksvall. *Sveriges geologiska undersökning Rapporter och meddelanden nr 60*.
- Ressar, H., Ekelund, L. & Ohlsson, S.-Å., 1990: Biogeokemiska kartan. 8–10, A–D Uddevalla/Karlstad. *Sveriges geologiska undersökning Rapporter och meddelanden nr 63*.
- Ressar, H., Ekelund, L. & Ohlsson, S.-Å., 1991: Biogeokemiska kartan 5–7, I–K, 8–10, E–G. *Sveriges geologiska undersökning Rapporter och meddelanden nr 68*.

- Rickard, D., 1986: The Skellefte field. *Sveriges geologiska undersökning Ca 62*.
- Ringberg, B., 1971: Glacialgeologi och isavsmältning i östra Blekinge. *Sveriges geologiska undersökning C 661*.
- Ringberg, B., 1975: Jordartskartan Trelleborg NV/Malmö SV. *Sveriges geologiska undersökning Ae 23*.
- Ringberg, B., 1975: Beskrivning till jordartskartan Trelleborg NV/Malmö SV. *Sveriges geologiska undersökning Ae 23*.
- Ringberg, B., 1976: Jordartskartan Malmö NV. *Sveriges geologiska undersökning Ae 27*.
- Ringberg, B., 1976: Beskrivning till jordartskartan Malmö NV. *Sveriges geologiska undersökning Ae 27*.
- Ringberg, B., 1980: Jordartskartan 2C Malmö SO. *Sveriges geologiska undersökning Ae 38*.
- Ringberg, B., 1980: Beskrivning till jordartskartan Malmö SO. *Sveriges geologiska undersökning Ae 38*.
- Ringberg, B., 1982: Jordartskartan 3C Helsingborg SO. *Sveriges geologiska undersökning Ae 51*.
- Ringberg, B., 1984: Beskrivning till jordartskartan Helsingborg SO. *Sveriges geologiska undersökning Ae 51*.
- Ringberg, B., 1986: Jordartskartan 3D Kristianstad SV. *Sveriges geologiska undersökning Ae 78*.
- Ringberg, B., 1986: Beskrivning till jordartskartan Kristianstad SV. *Sveriges geologiska undersökning Ae 78*.
- Ringberg, B., 1987: Jordartskartan 2C Malmö NO. *Sveriges geologiska undersökning Ae 85*.
- Ringberg, B., 1987: Beskrivning till jordartskartan Malmö NO. *Sveriges geologiska undersökning Ae 85*.
- Ringberg, B., 1987: Jordartskartan 3D Kristianstad SO. *Sveriges geologiska undersökning Ae 88*.
- Ringberg, B., 1990: Jordartskartan 3E Karlshamn SV. *Sveriges geologiska undersökning Ae 106*.
- Ringberg, B., 1991: Beskrivning till jordartskartan Kristianstad SO. *Sveriges geologiska undersökning Ae 88*.
- Ringberg, B., 1991: Beskrivning till jordartskartan Karlshamn SV. *Sveriges geologiska undersökning Ae 106*.
- Ringberg, B., 1991: Late Weichselian clay varve chronology and glaciolacustrine environment during deglaciation in southeastern Sweden. *Sveriges geologiska undersökning Ca 79*.
- Ringberg, B., 1992: Jordartskartan 3D Kristianstad NV. *Sveriges geologiska undersökning Ae 111*.
- Ringberg, B., 1992: Beskrivning till jordartskartan Kristianstad NV. *Sveriges geologiska undersökning Ae 111*.
- Ringberg, B., 1995: Beskrivning till 4C Halmstad SV. *Sveriges geologiska undersökning Ae 121*.
- Ringberg, B. & Miller, U., 1992: Lithology and stratigraphic position of Old Baltic tills in the southernmost part of Sweden. I A.-M. Robertsson, B. Ringberg, U. Miller & L. Brunberg (eds.): *Quaternary Stratigraphy, Glacial Morphology and Environmental Changes. Sveriges geologiska undersökning Ca 81*, 285–292.
- Ripa, M., 1998: Berggrundskartan 12E Säfsnäs SO. *Sveriges geologiska undersökning Af 190*.
- Ripa, M., 1998: Beskrivning till berggrundskartan Säfsnäs SO. *Sveriges geologiska undersökning Af 190*.
- Ripa, M. & Kübler, L., 1995: Berggrunden på kartbladet 111 Uppsala NV. I C.-H. Wahlgren (red.): *Regional berggrundsgeologisk undersökning. Sammanfattning av pågående undersökningar 1994. Sveriges geologiska undersökning Rapport och meddelanden nr 79*, 33–37.
- Ripa, M. & Kübler, L., 1996: Kartbladet 9E Askersund SV; Berggrundsgeologisk och geofysisk beskrivning över de ekonomiska kartbladen 3b, 4b, 4c, 4d och 4e. I C.-H. Wahlgren (red.): *Regional berggrundsgeologisk undersökning. Sammanfattning av pågående undersökningar 1995. Sveriges geologiska undersökning Rapport och meddelanden nr 84*, 139–151.
- Ripa, M. & Kübler, L., 1999: Kartbladet 11G Västerås NO. I C.-H. Wahlgren (red.): *Regional berggrundsgeologisk undersökning. Sammanfattning av pågående undersökningar 1998. Sveriges geologiska undersökning Rapport och meddelanden nr 98*, 21–27.
- Ripa, M. & Persson, P.-O., 1997: The U-Pb zircon age of the Sala-Vänge granite at Sala, south central Sweden. I T. Lundqvist (ed.): *Radiometric dating results 3. Sveriges geologiska undersökning C 830*, 57–62.
- Risberg, G., 1996: Grundvattenkarta över Södertälje kommun. *Sveriges geologiska undersökning An 5*.
- Risberg, G., 1996: Grundvattenkarta över Linköpings kommun. *Sveriges geologiska undersökning An 11*.
- Risberg, J., 1992: Heavy metal deposition in the area of Lake Ådran, eastern Sweden. I A.-M. Robertsson, B. Ringberg, U. Miller & L. Brunberg (eds.): *Quaternary Stratigraphy, Glacial Morphology and Environmental Changes. Sveriges geologiska undersökning Ca 81*, 293–298.
- Robertsson, A.-M., 1973: Late-Glacial and Pre-Boreal pollen and diatom diagrams from Skurup, southern Scania. *Sveriges geologiska undersökning C 679*.
- Robertsson, A.-M., 1982: Pollen. *Sveriges geologiska undersökning C 794*, 224–242.
- Robertsson, A.-M., 1991: Strandförsjutningen i Eskilstuna-trakten för ca 9000 till 4000 år sedan. *Sveriges geologiska undersökning Rapport och meddelanden nr 67*.
- Robertsson, A.-M. & García Ambrosiani, K., 1992: The Pleistocene in Sweden – a review of research, 1960–1990. I A.-M. Robertsson, B. Ringberg, U. Miller & L. Brunberg (eds.): *Quaternary Stratigraphy, Glacial Morphology and Environmental Changes. Sveriges geologiska undersökning Ca 81*, 299–306.
- Robertsson, A.-M. & Persson, C., 1989: Biostratigraphical studies of three mires in northern Uppland, Sweden. *Sveriges geologiska undersökning C 821*.
- Robertsson, A.-M., Ringberg, B., Miller, U. & Brunberg, L. (eds.), 1992: Quaternary Stratigraphy, Glacial Morphology and Environmental Changes. *Sveriges geologiska undersökning Ca 81*.
- Robertsson, A.-M., Erlström, M., Damell, U., Qvarfort, U. & Fredriksson, D., 1996: Bakgrundsdata för metaller – surhet och landskapsutveckling från sedimentundersökningar. Sammanställning av data från Örebro län. *Sveriges geologiska undersökning Rapport och meddelanden nr 83*.
- Rodhe, A., 1987: Depositional environments and lithostratigraphy of the middle proterozoic Almesåkra group, southern Sweden. *Sveriges geologiska undersökning Ca 69*.
- Rodhe, L., 1987: Kvartärgeologiska kartan 22K/22L Skellefteå/Rönnskär. *Sveriges geologiska undersökning Ak 3*.
- Rodhe, L., 1995: Kvartärgeologiska kartan Vindeln. *Sveriges geologiska undersökning Ak 19*.
- Rodhe, L., 1995: Kvartärgeologiska kartan Älvsbyn SO. *Sveriges geologiska undersökning Ak 21*.
- Rodhe, L., 1995: Kvartärgeologiska kartan Älvsbyn NO. *Sveriges geologiska undersökning Ak 22*.
- Rodhe, L. & Svedlund, J.-O., 1992: Kvartärgeologiska kartan Boden SV. *Sveriges geologiska undersökning Ak 13*.
- Rodhe, L., Sundh, M. & Wiberg, B., 1986: Kvartärgeologiska kartan 23K/23L Boliden/ Byske. *Sveriges geologiska undersökning Ak 2*.
- Rodhe, L., Sundh, M. & Wiberg, B., 1990: Beskrivning till kvartärgeologiska kartorna 22K/22L Skellefteå/Rönnskär, 23K/23L Boliden/Byske. *Sveriges geologiska undersökning Ak 2–3*.
- Rosén, B., Ek, B.-M., Ek, J. & Mattsson, H., 1997: Radon i bostäder. Markradonhaltens betydelse för riskklassificering. *Sveriges geologiska undersökning Rapport och meddelanden nr 93*.
- Rothpletz, A., 1913: Über die Kalkalgen, Spongiostromen und einige andere Fossilien aus dem Obersilur Gottlands. *Sveriges geologiska undersökning Ca 10*.
- Rudmark, L., 1975: The deglaciation at Kalmarsund, southeastern Sweden. *Sveriges geologiska undersökning C 713*.
- Rudmark, L., 1980: Jordartskartan 4G Kalmar NO/4H Runsten NV. *Sveriges geologiska undersökning Ae 43*.
- Rudmark, L., 1980: Beskrivning till jordartskartan Kalmar NO/Runsten NV. *Sveriges geologiska undersökning Ae 43*.
- Rudmark, L., 1981: Jordartskartan 5H Borgholm SV. *Sveriges geologiska undersökning Ae 45*.
- Rudmark, L., 1981: Beskrivning till jordartskartan Borgholm SV. *Sveriges geologiska undersökning Ae 45*.
- Rudmark, L., 1983: Jordartskartan 5H Borgholm NV/NO. *Sveriges geologiska undersökning Ae 55*.
- Rudmark, L., 1983: Beskrivning till jordartskartan Borgholm NV/NO. *Sveriges geologiska undersökning Ae 55*.
- Rudmark, L., 1984: Jordartskartan 4G Kalmar NV. *Sveriges geologiska undersökning Ae 62*.

- Rudmark, L., 1984: Beskrivning till jordartskartan Kalmar NV. *Sveriges geologiska undersökning Ae 62*.
- Rudmark, L., 1984: Jordartskartan 3G Kristianopel NO. *Sveriges geologiska undersökning Ae 71*.
- Rudmark, L., 1985: Jordartskartan 4G Kalmar SO/4H Runsten SV. *Sveriges geologiska undersökning Ae 70*.
- Rudmark, L., 1986: Beskrivning till jordartskartorna Kalmar SO/Runsten SV och Kristianopel NO. *Sveriges geologiska undersökning Ae 70-71*.
- Rudmark, L., 1988: Jordartskartan 5G Oskarshamn SO. *Sveriges geologiska undersökning Ae 84*.
- Rudmark, L., 1988: Beskrivning till jordartskartan 5G Oskarshamn SO. *Sveriges geologiska undersökning Ae 84*.
- Rudmark, L., 1992: Jordartskartan 5G Oskarshamn NO. *Sveriges geologiska undersökning Ae 94*.
- Rudmark, L., 1992: Jordartskartan 5G Oskarshamn SV. *Sveriges geologiska undersökning Ae 108*.
- Rutter, N., Bachhuber, F.W. & Lyons, G., 1992: The use of seeds in aminostratigraphy of a Wisconsin paleolimnological record from central New Mexico, U.S.A. I A.-M. Robertsson, B. Ringberg, U. Miller & L. Brunnberg (eds.): *Quaternary Stratigraphy, Glacial Morphology and Environmental Changes. Sveriges geologiska undersökning Ca 81*, 307-312.
- Röshoff, K., 1978: Structures of the Tännäs augen gneiss Nappe and its relation to under- and overlying units in the central Scandinavian Caledonides. *Sveriges geologiska undersökning C 739*.
- Sadeg, S.A. & Karahanoglu, N., 1996: Simulation of seawater intrusion in Libya. I 14th Salt Water Intrusion Meeting. *Sveriges geologiska undersökning Rapporter och meddelanden nr 87*, 281-287.
- Sahlström, K.E., 1910: Ett drumlinområde i Närke. *Sveriges geologiska undersökning C 222*.
- Sahlström, K.E., 1911: Jordskalv i Sverige 1907-1910. *Sveriges geologiska undersökning C 238*.
- Sahlström, K.E., 1913: Några försök angående jordarternas permeabilitet. *Sveriges geologiska undersökning C 245*.
- Sahlström, K.E., 1913: Jordskalv i Sverige 1911-1912. *Sveriges geologiska undersökning C 247*.
- Sahlström, K.E., 1914: Glacial skulptur i Stockholms yttre skärgård. *Sveriges geologiska undersökning C 258*.
- Sahlström, K.E., 1916: Förteckning över lodade sjöar i Sverige. *Sveriges geologiska undersökning C 273*.
- Sahlström, K.E., 1919: Jordskalv i Sverige 1913-1918. *Sveriges geologiska undersökning C 293*.
- Sahlström, K.E., 1926: Jordskalv i Sverige 1919-1925. *Sveriges geologiska undersökning C 341*.
- Sahlström, K.E., 1929: Förteckning över lodade sjöar i Sverige 2. *Sveriges geologiska undersökning C 359*.
- Sahlström, K.E., 1930: A seismological map of northern Europe. *Sveriges geologiska undersökning C 364*.
- Sahlström, K.E., 1931: Jordskalv i Sverige 1926-1930. *Sveriges geologiska undersökning C 370*.
- Sahlström, K.E., 1936: Jordskalv i Sverige 1931-1935. *Sveriges geologiska undersökning C 407*.
- Sahlström, K.E., 1941: Jordskalv i Sverige 1936-1940. *Sveriges geologiska undersökning C 440*.
- Sahlström, K.E., 1945: Sveriges lodade sjöar. *Sveriges geologiska undersökning Rapporter och meddelanden nr 2*.
- Sahlström, K.E., 1947-49: Jordartskarta över södra och mellersta Sverige. *Sveriges geologiska undersökning Ba 14*.
- Sahlström, K.E., 1953: Jordskalv i Sverige 1941-1950. *Sveriges geologiska undersökning C 532*.
- Sahlström, K.E. & Båth, M., 1958: Jordskalv i Sverige 1951-1957. *Sveriges geologiska undersökning C 562*.
- Salonen, V.-P. & Glücker, G., 1992: Late-Weichselian glacial activity and sediments in southwestern Finland. I A.-M. Robertsson, B. Ringberg, U. Miller & L. Brunnberg (eds.): *Quaternary Stratigraphy, Glacial Morphology and Environmental Changes. Sveriges geologiska undersökning Ca 81*, 313-318.
- Samuelsson, K.E., 1969: Elements in microphotography with ordinary light. *Sveriges geologiska undersökning C 641*.
- Samuelsson, L., 1971: The relationship between Permian dikes of dolerite and romb porphyry along the Swedish Skagerrak coast. *Sveriges geologiska undersökning C 663*.
- Samuelsson, L., 1973: Selective weathering of igneous rocks. *Sveriges geologiska undersökning C 690*.
- Samuelsson, L., 1975: Palaeozoic fissure fillings and tectonism of the Göteborg area, southwestern Sweden. *Sveriges geologiska undersökning C 711*.
- Samuelsson, L., 1977: Berggrundskartan 7B Göteborg SO. *Sveriges geologiska undersökning Af 117*.
- Samuelsson, L., 1978: Beskrivning till berggrundskartan Göteborg SO. *Sveriges geologiska undersökning Af 117*.
- Samuelsson, L., 1978: Berggrundskartan 6B Kungsbacka NO. *Sveriges geologiska undersökning Af 124*.
- Samuelsson, L., 1981: Berggrunden vid Tuve. (Tuveskredet 30 november 1977.) *Sveriges geologiska undersökning Rapporter och meddelanden nr 26*, 43-49.
- Samuelsson, L., 1982: Beskrivning till berggrundskartan Kungsbacka NO. *Sveriges geologiska undersökning Af 124*.
- Samuelsson, L., 1982: Berggrundskartan 7B Göteborg NO. *Sveriges geologiska undersökning Af 136*.
- Samuelsson, L., 1985: Beskrivning till berggrundskartan Göteborg NO. *Sveriges geologiska undersökning Af 136*.
- Samuelsson, L. & Ahlin, S., 1978: Zirkon morphology in the polymetamorphic rocks of southwestern Sweden. *Sveriges geologiska undersökning C 737*.
- Samuelsson, L. & Lundqvist, I., 1988: Berggrundskartan 8B Vänersborg SO. *Sveriges geologiska undersökning Af 160*.
- Samuelsson, L. & Åhäll, K.-I., 1985: Berggrundskartan 7A Marstrand NO/7B Göteborg NV. *Sveriges geologiska undersökning Af 146*.
- Samuelsson, L., Larson, S.-Å., Åhäll, K.-I., Lundqvist, I., Brouzell, J. & Berglund, J., 1987: Provisoriska översiktliga berggrundskartan Borås. *Sveriges geologiska undersökning Ba 41*.
- Samuelsson, L., Larson, S.-Å., Åhäll, K.-I., Lundqvist, I., Brouzell, J. & Berglund, J., 1988: Beskrivning till provisoriska översiktliga berggrundskartan Borås. *Sveriges geologiska undersökning Ba 41*.
- Sandegren, R., 1914: Block av paleocen från Maglehem i östra Skåne. *Sveriges geologiska undersökning C 255*.
- Sandegren, R., 1916: En postglacial strandlinje vid östra sidan av Vänern. *Sveriges geologiska undersökning C 270*.
- Sandegren, R., 1916: Hornborgasjön. *Sveriges geologiska undersökning Ca 14*.
- Sandegren, R., 1924: Ragundatraktens postglaciala utvecklingshistoria. *Sveriges geologiska undersökning Ca 12*.
- Sandegren, R., 1927: Kartbladet Lurö. *Sveriges geologiska undersökning Aa 166*.
- Sandegren, R., 1927: Beskrivning till kartbladet Lurö. *Sveriges geologiska undersökning Aa 166*.
- Sandegren, R., 1939: Nedre Klarälvsdalens postglaciala utvecklingshistoria. *Sveriges geologiska undersökning C 422*.
- Sandegren, R. & Asklund, B., 1943: Kartbladet Horndal. *Sveriges geologiska undersökning Aa 185*.
- Sandegren, R. & Asklund, B., 1943: Beskrivning till kartbladet Horndal. *Sveriges geologiska undersökning Aa 185*.
- Sandegren, R. & Asklund, B., 1946: Kartbladet Möklinta. *Sveriges geologiska undersökning Aa 186*.
- Sandegren, R. & Asklund, B., 1946: Beskrivning till kartbladet Möklinta. *Sveriges geologiska undersökning Aa 186*.
- Sandegren, R. & Asklund, B., 1948: Kartbladet Söderfors. *Sveriges geologiska undersökning Aa 190*.
- Sandegren, R. & Asklund, B., 1948: Beskrivning till kartbladet Söderfors. *Sveriges geologiska undersökning Aa 190*.
- Sandegren, R. & Johansson, H.E., 1916: Kartbladet Otterbäcken. *Sveriges geologiska undersökning Aa 145*.
- Sandegren, R. & Johansson, H.E., 1916: Beskrivning till kartbladet Otterbäcken. *Sveriges geologiska undersökning Aa 145*.
- Sandegren, R. & Johansson, H.E., 1920: Kartbladet Värmlandsnäs. *Sveriges geologiska undersökning Aa 143*.
- Sandegren, R. & Johansson, H.E., 1920: Beskrivning till kartbladet Värmlandsnäs. *Sveriges geologiska undersökning Aa 143*.
- Sandegren, R. & Johansson, H.E., 1920: Kartbladet Mässvik. *Sveriges geologiska undersökning Aa 148*.
- Sandegren, R. & Johansson, H.E., 1920: Beskrivning till kartbladet Mässvik. *Sveriges geologiska undersökning Aa 148*.
- Sandegren, R. & Johansson, H.E., 1931: Kartbladet Göteborg. *Sveriges geologiska undersökning Aa 173*.
- Sandegren, R. & Johansson, H.E., 1931: Beskrivning till kartbla-

- det Göteborg. *Sveriges geologiska undersökning Aa 173*.
- Sandegren, R. & Larsson, W., 1956: Kartbladet Värvik. *Sveriges geologiska undersökning Aa 187*.
- Sandegren, R. & Larsson, W., 1956: Beskrivning till kartbladet Värvik. *Sveriges geologiska undersökning Aa 187*.
- Sandegren, R. & Lundegårdh, P.H., 1949: Kartbladet Untra. *Sveriges geologiska undersökning Aa 191*.
- Sandegren, R. & Lundegårdh, P.H., 1949: Beskrivning till kartbladet Untra. *Sveriges geologiska undersökning Aa 191*.
- Sandegren, R. & Lundegårdh, P.H., 1952: Kartbladet Onsala. *Sveriges geologiska undersökning Aa 192*.
- Sandegren, R. & Lundegårdh, P.H., 1952: Beskrivning till kartbladet Onsala. *Sveriges geologiska undersökning Aa 192*.
- Sandegren, R. & Magnusson, N.H., 1937: Kartbladet Forshaga. *Sveriges geologiska undersökning Aa 179*.
- Sandegren, R. & Magnusson, N.H., 1937: Beskrivning till kartbladet Forshaga. *Sveriges geologiska undersökning Aa 179*.
- Sandegren, R. & Sundius, N., 1926: Kartbladet Skrikerum. *Sveriges geologiska undersökning Aa 157*.
- Sandegren, R. & Sundius, N., 1926: Beskrivning till kartbladet Skrikerum. *Sveriges geologiska undersökning Aa 157*.
- Sandegren, R. & Sundius, N., 1928: Kartbladet Valdemarsvik. *Sveriges geologiska undersökning Aa 158*.
- Sandegren, R. & Sundius, N., 1928: Beskrivning till kartbladet Valdemarsvik. *Sveriges geologiska undersökning Aa 158*.
- Sandegren, R., Högbom, A. & Svenonius, F., 1922: Kartbladet Väse. *Sveriges geologiska undersökning Aa 151*.
- Sandegren, R., Högbom, A. & Svenonius, F., 1922: Beskrivning till kartbladet Väse. *Sveriges geologiska undersökning Aa 151*.
- Sandegren, R., Sundius, N. & Lundqvist, G., 1924: Kartbladet Åtvidaberg. *Sveriges geologiska undersökning Aa 155*.
- Sandegren, R., Sundius, N. & Lundqvist, G., 1924: Beskrivning till kartbladet Åtvidaberg. *Sveriges geologiska undersökning Aa 155*.
- Sandegren, R., Asklund, B. & Westergård, A.H., 1939: Kartbladet Gävle. *Sveriges geologiska undersökning Aa 178*.
- Sandegren, R., Asklund, B. & Westergård, A.H., 1939: Beskrivning till kartbladet Gävle. *Sveriges geologiska undersökning Aa 178*.
- Sander, A., 1993: Värderingsmodell för naturresurser. Tillämpning på ballasttillgångar. *Sveriges geologiska undersökning Rapport och meddelanden nr 77*.
- Sandstad, J.S., 1986: Proterozoic copper mineralizations in northernmost Norway. *Sveriges geologiska undersökning Ca 64*.
- Sandström, S., 1985: Grundvattenkvalitet. *Sveriges geologiska undersökning. R 44*.
- Sandwall, J., 1981: Caledonian geology of the Jofjället area, Västerbotten county, Sweden. *Sveriges geologiska undersökning C 778*.
- Sanford, J.T. & Mosher, R.E., 1985: Insoluble residues and geochemistry of some Llandoveryan and Wenlockian rocks from Gotland. *Sveriges geologiska undersökning C 811*.
- Sanford, J.T. & Mosher, R.E., 1994: Insoluble residues and geochemistry of some Wenlockian and Ludlovian rocks from Gotland, Sweden. *Sveriges geologiska undersökning C 827*.
- Santesson, B., 1887: Nickelmalmfyndigheten vid Klefva. *Sveriges geologiska undersökning C 87*.
- Santesson, B., 1889: Karta öfver berggrunden inom norra delen af Örebro län. II. Geognostiska kartor och beskrifningar öfver de viktigare grufvefälten. *Sveriges geologiska undersökning Bb 4*.
- Santesson, B., 1889: Beskrifning till karta öfver berggrunden inom norra delen af Örebro län. II. Geognostiska kartor och beskrifningar öfver de viktigare grufvefälten. *Sveriges geologiska undersökning Bb 4*.
- Santesson, G., 1927: Det senglaciala havets största utbredning i Norrbottens län. *Sveriges geologiska undersökning C 348*.
- Santesson, H., 1877: Kemiska bergartsanalyser sammanställda och bearbetade. I. Gneis, hälleflintgneis (eurit) och hälleflinta. *Sveriges geologiska undersökning C 17*.
- Santesson, H., Blomberg, A. & Santesson, B., 1883: Karta öfver berggrunden inom norra delen af Örebro län. 1. Allmän geologisk beskrifning. *Sveriges geologiska undersökning Bb 3*.
- Santesson, H., Blomberg, A. & Santesson, B., 1883: Beskrifning till karta öfver berggrunden inom norra delen af Örebro län. 1. Allmän geologisk beskrifning. *Sveriges geologiska undersökning Bb 3*.
- Saxov, S. & Lind, G., 1971: The establishment of a Gravity Base Net in Bohuslän with adjacent areas. *Sveriges geologiska undersökning C 657*.
- Schenk, V., 1975: Geologie der Kaledoniden am Hotagen See, Zentral-Schweden. *Sveriges geologiska undersökning C 715*.
- Selinus, O. (ed.), 1983: Berggrundsgeokemi som prospekteringsmetod i Sveriges urberg. Föredrag och inlägg från ett symposium i Uppsala den 17–18 mars 1983 anordnat av Sveriges geologiska undersökning och Svenska Gruvföreningen. *Sveriges geologiska undersökning Rapport och meddelanden nr 34*.
- Selinus, O., 1983: Statistiska metoder och databehandling av berggrundsgeokemiska metoder. I O. Selinus (red.): *Berggrundsgeokemi som prospekteringsmetod i Sveriges urberg. Sveriges geologiska undersökning Rapport och meddelanden nr 34*, 51–65.
- Selinus, O., 1983: SGU:s berggrundsgeokemiska undersökningar med exempel från Västerbotten och Bergslagen. I O. Selinus (red.): *Berggrundsgeokemi som prospekteringsmetod i Sveriges urberg. Sveriges geologiska undersökning Rapport och meddelanden nr 34*, 126–144.
- Selinus, O., 1983: Berggrundsgeokemi enligt rysk modell. I O. Selinus (red.): *Berggrundsgeokemi som prospekteringsmetod i Sveriges urberg. Sveriges geologiska undersökning Rapport och meddelanden nr 34*, 238–242.
- Selinus, O. (ed.), 1991: 2nd International Symposium on Environmental Geo-chemistry. (Abstracts.) *Sveriges geologiska undersökning Rapport och meddelanden nr 69*.
- Selinus, O. (red.), 1996: Miljögeologi. Kartor för samhällsplanering och miljövardare. Exempel från Mittnordenområdet. *Sveriges geologiska undersökning Rapport och meddelanden nr 86*.
- Sengpiel, K.-P., 1996: Improved delineation of saline groundwater by airborne electromagnetics. I 14th Salt Water Intrusion Meeting. *Sveriges geologiska undersökning Rapport och meddelanden nr 87*, 137–145.
- Serebryanny, L. & Orlov, A., 1992: The moraine in the mountains of inner Eurasia. I A.-M. Robertsson, B. Ringberg, U. Miller & L. Brunnberg (eds.): *Quaternary Stratigraphy, Glacial Morphology and Environmental Changes. Sveriges geologiska undersökning Ca 81*, 319–326.
- Sernander, R., 1903: Om de växtlämningsförande aflagringarna på rullstensåsen vid Enköping. *Sveriges geologiska undersökning C 193*.
- Shaikh, N.A., 1972: Geology of the Lauttakoski soapstone deposit, northern Sweden. *Sveriges geologiska undersökning C 676*.
- Shaikh, N.A., 1974: Förekomster av magnesit, dolomit och kalksten i Norrland. *Sveriges geologiska undersökning C 699*.
- Shaikh, N.A., Samuelsson, L., Sundberg, A. & Wik, N.-G., 1986: Malmer, industriella mineral och bergarter i Älvsborgs län. *Sveriges geologiska undersökning Rapport och meddelanden nr 45*.
- Shaikh, N.A., Karis, L., Kumpulainen, R., Sundberg, A., & Wik, N.-G. 1989: Kalksten och dolomit i Sverige. Del 1. Norra Sverige. *Sveriges geologiska undersökning Rapport och meddelanden nr 54*.
- Shaikh, N.A., Karis, L., Snäll, S., Sundberg, A., & Wik, N.-G., 1989: Kalksten och dolomit i Sverige. Del 2. Mellersta Sverige. *Sveriges geologiska undersökning Rapport och meddelanden nr 55*.
- Shaikh, N.A., Persson, L., Sundberg, A., & Wik, N.-G., 1990: Malmer, industriella mineral och bergarter i Jönköpings län. *Sveriges geologiska undersökning Rapport och meddelanden nr 50*.
- Shaikh, N.A., Bruun, Å., Karis, L., Kjellström, G., Sivhed, U., Sundberg, A. & Wik, N.-G., 1990: Kalksten och dolomit i Sverige. Södra delen. *Sveriges geologiska undersökning Rapport och meddelanden nr 56*.
- Sibrava, V., 1992: Should the Pliocene-Pleistocene boundary be lowered? I A.-M. Robertsson, B. Ringberg, U. Miller & L. Brunnberg (eds.): *Quaternary Stratigraphy, Glacial Morphology and Environmental Changes. Sveriges geologiska undersökning Ca 81*, 327–332.
- Sidenbladh, E., 1862: Kartbladet Arboga. *Sveriges geologiska undersökning Aa 2*.

- Sidenbladh, E., 1862: Beskrivning till kartbladet Arboga. *Sveriges geologiska undersökning Aa 2*.
- Sidenbladh, E., 1864: Kartbladet Säfstaholm. *Sveriges geologiska undersökning Aa 9*.
- Sidenbladh, E., 1864: Beskrivning till kartbladet Säfstaholm. *Sveriges geologiska undersökning Aa 9*.
- Sidenbladh, E., 1867: Kartbladet Tärna. *Sveriges geologiska undersökning Aa 24*.
- Sidenbladh, E., 1867: Beskrivning till kartbladet Tärna. *Sveriges geologiska undersökning Aa 24*.
- Sidenbladh, E., 1868: Kartbladet Rånäs. *Sveriges geologiska undersökning Aa 27*.
- Sidenbladh, E., 1868: Beskrivning till kartbladet Rånäs. *Sveriges geologiska undersökning Aa 27*.
- Sidenbladh, E., 1870: Kartbladet Wenersborg. *Sveriges geologiska undersökning Aa 40*.
- Sidenbladh, E., 1870: Beskrivning till kartbladet Wenersborg. *Sveriges geologiska undersökning Aa 40*.
- Sieger, R., 1894: Flottholmen i sjön Ralängen. *Sveriges geologiska undersökning C 138*.
- Simon, S., 1987: Stratigraphie, Petrographie und Entstehungsbedingungen von Grobklastika in der autochthonen, Ordovizischen Schichtenfolge Jämtlands. *Sveriges geologiska undersökning C 815*.
- Sivhed, U., 1977: A Lower Jurassic ostracode fauna in the Gantofta Brick Pit, Skåne, southern Sweden. *Sveriges geologiska undersökning C 730*.
- Sivhed, U., 1980: Lower Jurassic Ostracodes and stratigraphy of western Skåne, southern Sweden. *Sveriges geologiska undersökning Ca 50*.
- Sivhed, U., 1983: Upper Cretaceous Ostracodes from the Malen Limestone quarry and the river Stensån, southern Sweden. *Sveriges geologiska undersökning Rapporter och meddelanden nr 33*.
- Sivhed, U., 1984: Litho- and biostratigraphy of the Upper Triassic–Middle Jurassic in Scania, southern Sweden. *Sveriges geologiska undersökning C 806*.
- Sivhed, U., 1998: Berggrundskartan 2C Malmö NV. *Sveriges geologiska undersökning Af 191*.
- Sivhed, U. & Erlström, M., 1998: Berggrundskartan 2C Malmö SV. *Sveriges geologiska undersökning Af 193*.
- Sivhed, U. & Erlström, M., 1998: Berggrundskartan 2C Malmö SO. *Sveriges geologiska undersökning Af 194*.
- Sivhed, U. & Erlström, M., 1998: Berggrundskartan 1C Trelleborg NV. *Sveriges geologiska undersökning Af 196*.
- Sivhed, U. & Erlström, M., 1998: Berggrundskartan 1C Trelleborg NO. *Sveriges geologiska undersökning Af 198*.
- Sivhed, U. & Wikman, H., 1986: Berggrundskartan 3C Helsingborg SV. *Sveriges geologiska undersökning Af 149*.
- Sivhed, U. & Wikman, H., 1986: Beskrivning till berggrundskartan Helsingborg SV. *Sveriges geologiska undersökning Af 149*.
- Sivhed, U., Erlström, M. & Wikman, H., 1996: Kartbladen 1C Trelleborg NV, NO och 2C Malmö SV, SO. I C.-H. Wahlgren (red.): *Regional berggrundsgeologisk undersökning. Sammanfattning av pågående undersökningar 1995. Sveriges geologiska undersökning Rapporter och meddelanden nr 84*, 8–13.
- Sivhed, U., Erlström, M. & Wikman, H., 1997: Kartbladen 2C Malmö SO och NO. I C.-H. Wahlgren (red.): *Regional berggrundsgeologisk undersökning. Sammanfattning av pågående undersökningar 1996. Sveriges geologiska undersökning Rapporter och meddelanden nr 89*, 8–9.
- Sivhed, U., Erlström, M. & Wikman, H., 1998: Kartbladet 2C Malmö NO. I C.-H. Wahlgren (red.): *Regional berggrundsgeologisk undersökning. Sammanfattning av pågående undersökningar 1997. Sveriges geologiska undersökning Rapporter och meddelanden nr 97*, 9–10.
- Sivhed, U., Wikman, H. & Erlström, M., 1999: Beskrivning till berggrundskartorna 1C Trelleborg NV och NO samt 2C Malmö SV, SO, NV och NO. *Sveriges geologiska undersökning Af 191, 192, 193, 194, 196, 198*.
- Sjögren, O., 1909: Geografiska och glacialgeologiska studier vid Torneträsk. *Sveriges geologiska undersökning C 219*.
- Sjöstrand, T., 1978: Caledonian geology of the Kvarnbergsvattnet area, northern Jämtland, central Sweden. Stratigraphy, metamorphism, deformation. *Sveriges geologiska undersökning C 735*.
- Sjöstrand, T., 1999: Berggrundskartan 19C Storlien NV. *Sveriges geologiska undersökning Ai 106*.
- Sjöstrand, T., 1999: Berggrundskartan 19C Storlien NO. *Sveriges geologiska undersökning Ai 107*.
- Sjöstrand, T., 1999: Berggrundskartan 19C Storlien SV. *Sveriges geologiska undersökning Ai 108*.
- Sjöstrand, T., 1999: Berggrundskartan 19C Storlien SO. *Sveriges geologiska undersökning Ai 109*.
- Snäll, S., 1988: Mineralogy and maturity of the alum shales of south-central Jämtland, Sweden. *Sveriges geologiska undersökning C 818*.
- Snäll, S., Persson, C. & Wikström, A., 1979: Mineralogisk undersökning av morän från ett område väster om Katrineholm. *Sveriges geologiska undersökning C 761*.
- Solyom, Z., Gorbatschev, R. & Johansson, I., 1979: The Ottfjäll dolerites. Geochemistry of the dyke swarm in relation to the geodynamics of the Caledonide orogen of central Scandinavia. *Sveriges geologiska undersökning C 756*.
- Soons, J., 1992: Landforms and environmental change in a high energy environment. I A.-M. Robertsson, B. Ringberg, U. Miller & L. Brunberg (eds.): *Quaternary Stratigraphy, Glacial Morphology and Environmental Changes. Sveriges geologiska undersökning Ca 81*, 327–332.
- Stephens, M.B., 1977: Stratigraphy and relationship between folding, metamorphism and thrusting in the Tärna-Björkvattnet area, northern Swedish Caledonides. *Sveriges geologiska undersökning C 726*.
- Stephens, M.B., 1982: Field relationships, petrochemistry and petrogenesis of the Stekenjokk volcanites, central Swedish Caledonides. *Sveriges geologiska undersökning C 786*.
- Stephens, M.B., 1986: Stratabound sulphide deposits in the central Scandinavian Caledonides. *Sveriges geologiska undersökning Ca 60*.
- Stephens, M.B. (convener), 1993: Workshop. Ductile shear zones in the Swedish segment of the Baltic Shield. Abstracts and excursion guide. *Sveriges geologiska undersökning Rapporter och meddelanden nr 76*.
- Stephens, M.B., 1995: Resultat från fältarbetet sommaren 1994 – berggrundskartan 24E–F Joesjö–Tärna. I C.-H. Wahlgren (red.): *Regional berggrundsgeologisk undersökning. Sammanfattning av pågående undersökningar 1994. Sveriges geologiska undersökning Rapporter och meddelanden nr 79*, 121–126.
- Stephens, M.B., 1996: Kartbladen 20E Hotagen SV och NV, 24E–F Tärnaby och 25E–F Umfors. I C.-H. Wahlgren (red.): *Regional berggrundsgeologisk undersökning. Sammanfattning av pågående undersökningar 1995. Sveriges geologiska undersökning Rapporter och meddelanden nr 84*, 119–125.
- Stephens, M.B., 1999: Berggrundskartan 10E Karlskoga NO. *Sveriges geologiska undersökning Af 184*.
- Stephens, M.B. & Karis, L., 1997: Kartbladen 20E Hotagen SV och NV. I C.-H. Wahlgren (red.): *Regional berggrundsgeologisk undersökning. Sammanfattning av pågående undersökningar 1996. Sveriges geologiska undersökning Rapporter och meddelanden nr 89*, 81–88.
- Stephens, M.B., Wahlgren, C.-H. & Annertz, K., 1993: U-Pb zircon dates in two younger suites of Palaeoproterozoic intrusions, Karlskoga area, south-central Sweden. I T. Lundqvist (ed.): *Radiometric dating results. Sveriges geologiska undersökning C 823*, 46–59.
- Stephens, M.B., Bergman, T., Korja, A., Lundqvist, S., Lundström, I., Mannström, B., Ripa, M. & Wahlgren, C.-H., 1998: Syntes av berggrundsgeologisk och geofysisk information, Bergslagen och omgivande områden. I C.-H. Wahlgren (red.): *Regional berggrundsgeologisk undersökning. Sammanfattning av pågående undersökningar 1997. Sveriges geologiska undersökning Rapporter och meddelanden nr 97*, 83–87.
- Stephens, M.B., Ahl, M., Alm, E., Bergman, T., Finn, K., Lundqvist, S., Lundström, I., Persson, L., Ripa, M., Sjögren, P., Stejskal, V., Thelander, T., Wahlgren, C.-H. & Wikström, T., 1999: Syntes av berggrundsgeologisk och geofysisk information, Bergslagen och omgivande områden. I C.-H. Wahlgren (red.): *Regional berggrundsgeologisk undersökning. Sammanfattning av pågående undersökningar 1998. Sveriges geologiska undersökning Rapporter och meddelanden nr 98*, 105–122.
- Stolpe, M., 1866: Kartbladet Ramnäs. *Sveriges geologiska undersökning Aa 19*.

- Stolpe, M., 1866: Beskrivning till kartbladet Ramnäs. *Sveriges geologiska undersökning Aa 19*.
- Stolpe, M., 1868: Kartbladet Borås. *Sveriges geologiska undersökning Aa 28*.
- Stolpe, M., 1868: Beskrivning till kartbladet Borås. *Sveriges geologiska undersökning Aa 28*.
- Stolpe, M., 1869: Kartbladet Upsala. *Sveriges geologiska undersökning Aa 31*.
- Stolpe, M., 1869: Beskrivning till kartbladet Upsala. *Sveriges geologiska undersökning Aa 31*.
- Stolpe, M., 1869: Kartbladet Örbyhus. *Sveriges geologiska undersökning Aa 32*.
- Stolpe, M., 1869: Beskrivning till kartbladet Örbyhus. *Sveriges geologiska undersökning Aa 32*.
- Stolpe, M., 1871: Kartbladet Hörningsholm. *Sveriges geologiska undersökning Aa 45*.
- Stolpe, M., 1871: Beskrivning till kartbladet Hörningsholm. *Sveriges geologiska undersökning Aa 45*.
- Stolpe, M., 1874: Kartbladet Björksund. *Sveriges geologiska undersökning Aa 53*.
- Stolpe, M., 1874: Beskrivning till kartbladet Björksund. *Sveriges geologiska undersökning Aa 53*.
- Stolpe, M., 1875: Kartbladet Riseberga. *Sveriges geologiska undersökning Aa 54*.
- Stolpe, M., 1875: Beskrivning till kartbladet Riseberga. *Sveriges geologiska undersökning Aa 54*.
- Stolpe, M., 1879: Kartbladet Norrköping. *Sveriges geologiska undersökning Aa 71*.
- Stolpe, M., 1879: Beskrivning till kartbladet Norrköping. *Sveriges geologiska undersökning Aa 71*.
- Stolpe, M., 1881: Kartbladet Tjällmo. *Sveriges geologiska undersökning Aa 70*.
- Stolpe, M., 1881: Beskrivning till kartbladet Tjällmo. *Sveriges geologiska undersökning Aa 70*.
- Stolpe, M., 1881: Kartbladet Finspång. *Sveriges geologiska undersökning Aa 82*.
- Stolpe, M., 1881: Beskrivning till kartbladet Finspång. *Sveriges geologiska undersökning Aa 82*.
- Stolpe, M., 1884: Om Siljanstraktens sandstenar. *Sveriges geologiska undersökning C 62*.
- Stolpe, M., 1890: Om orsakerna till rullstensåsars uppkomst. *Sveriges geologiska undersökning C 108*.
- Stolpe, M., 1892: Kartbladet Nydala. *Sveriges geologiska undersökning Ab 14*.
- Stolpe, M., 1892: Beskrivning till kartbladet Nydala. *Sveriges geologiska undersökning Ab 14*.
- Sträng, T., 1996: Geofysiska undersökningar inom ramen för regional berggrundsgeologisk undersökning. I C.-H. Wahlgren (red.): *Regional berggrundsgeologisk undersökning. Sammanfattning av pågående undersökningar 1995. Sveriges geologiska undersökning Rapport och meddelanden nr 84*, 46–47.
- Strömberg, A., 1975: The conglomerate-bearing Rensjönaset group in the Caledonides of western Jämtland, Sweden. *Sveriges geologiska undersökning C 714*.
- Strömberg, A., 1980: Berggrundskartan 12F Ludvika SO. *Sveriges geologiska undersökning Af 128*.
- Strömberg, A., 1983: Beskrivning till berggrundskartan Ludvika SO. *Sveriges geologiska undersökning Af 128*.
- Strömberg, A., 1996: Berggrundskartan 12F Ludvika NO. *Sveriges geologiska undersökning Af 174*.
- Strömberg, B., 1989: Late Weichselian deglaciation and clay varve chronology in east-central Sweden. *Sveriges geologiska undersökning Ca 73*.
- Strömberg, B., 1992: The final stage of the Baltic Ice Lake. I A.-M. Robertsson, B. Ringberg, U. Miller & L. Brunberg (eds.): *Quaternary Stratigraphy, Glacial Morphology and Environmental Changes. Sveriges geologiska undersökning Ca 81*, 347–353.
- Stuckless, J.S., Troëng, B., Hedge, C.E., Nkomo, I.T. & Simmons, K.R., 1982: Age of uranium mineralization at Lilljuthatten in Sweden and constraints on ore genesis. *Sveriges geologiska undersökning C 798*.
- Stuyfzand, P.J., 1996: Salinization of drinking water in the Netherlands: anamnesis, diagnosis and remediation. I 14th Salt Water Intrusion Meeting. *Sveriges geologiska undersökning Rapport och meddelanden nr 87*, 168–177.
- Stålhös, G., 1958: Rackebymassivet; ett västsvenskt norit-gabbromassiv. *Sveriges geologiska undersökning C 558*.
- Stålhös, G., 1959: Bidrag till kännedomen om den radioaktiva strålningens fördelning inom den svenska berggrunden. *Sveriges geologiska undersökning Rapport och meddelanden nr 4*.
- Stålhös, G., 1962: Nya synpunkter på Sörmlandsgnejsernas geologi. Med särskild hänsyn till Stockholmstrakten. *Sveriges geologiska undersökning C 587*.
- Stålhös, G., 1968: Stockholmstraktens berggrund. *Sveriges geologiska undersökning Ba 24*.
- Stålhös, G., 1969: Beskrivning till Stockholmstraktens berggrund. *Sveriges geologiska undersökning Ba 24*.
- Stålhös, G., 1972: Berggrundskartan 11I Uppsala SV. *Sveriges geologiska undersökning Af 105*.
- Stålhös, G., 1972: Berggrundskartan 11I Uppsala SO. *Sveriges geologiska undersökning Af 106*.
- Stålhös, G., 1972: Beskrivning till berggrundskartorna Uppsala SV och SO. *Sveriges geologiska undersökning Af 105–106*.
- Stålhös, G., 1974: Berggrundskartan 11H Enköping SO. *Sveriges geologiska undersökning Af 110*.
- Stålhös, G., 1974: Beskrivning till berggrundskartan Enköping SO. *Sveriges geologiska undersökning Af 110*.
- Stålhös, G., 1975: Berggrundskartan 9H Nyköping NO. *Sveriges geologiska undersökning Af 115*.
- Stålhös, G., 1975: Beskrivning till berggrundskartan Nyköping NO. *Sveriges geologiska undersökning Af 115*.
- Stålhös, G., 1976: Beskrivning till berggrundskartan Enköping SV. *Sveriges geologiska undersökning Af 118*.
- Stålhös, G., 1977: Berggrundskartan 11H Enköping SV. *Sveriges geologiska undersökning Af 118*.
- Stålhös, G., 1979: Berggrundskartan 9I Nynäshamn NV/SV. *Sveriges geologiska undersökning Af 125*.
- Stålhös, G., 1979: Beskrivning till berggrundskartan Nynäshamn NV/SV. *Sveriges geologiska undersökning Af 125*.
- Stålhös, G., 1982: Berggrundskartan 9I Nynäshamn NO/SO. *Sveriges geologiska undersökning Af 138*.
- Stålhös, G., 1982: Beskrivning till berggrundskartan Nynäshamn NO/SO. *Sveriges geologiska undersökning Af 138*.
- Stålhös, G., 1982: Beskrivning till berggrundskartan Strängnäs SO. *Sveriges geologiska undersökning Af 142*.
- Stålhös, G., 1983: Berggrundskartan 10H Strängnäs SO. *Sveriges geologiska undersökning Af 142*.
- Stålhös, G., 1984: Berggrundskartan 10H Strängnäs NO. *Sveriges geologiska undersökning Af 145*.
- Stålhös, G., 1984: Beskrivning till berggrundskartorna Strängnäs NV och NO. *Sveriges geologiska undersökning Af 144–145*.
- Stålhös, G., 1985: Berggrundskartan 10H Strängnäs NV. *Sveriges geologiska undersökning Af 144*.
- Stålhös, G., 1988: Berggrundskartan 12I Östhammar SV. *Sveriges geologiska undersökning Af 161*.
- Stålhös, G., 1988: Berggrundskartan 12I Östhammar NV. *Sveriges geologiska undersökning Af 166*.
- Stålhös, G., 1989: Berggrundskartan 12I Östhammar NO. *Sveriges geologiska undersökning Af 169*.
- Stålhös, G., 1991: Berggrundskartan 12I Östhammar SO. *Sveriges geologiska undersökning Af 172*.
- Stålhös, G., 1991: Beskrivning till berggrundskartorna Östhammar SV, NV, NO, SO. *Sveriges geologiska undersökning Af 161, 166, 169, 172*.
- Stølen, L.-K., 1996: Kartbladen 29I Kebnekaise (fjälldelen). I C.-H. Wahlgren (red.): *Regional berggrundsgeologisk undersökning. Sammanfattning av pågående undersökningar 1995. Sveriges geologiska undersökning Rapport och meddelanden nr 84*, 126–129.
- Stølen, L.-K., 1997: Kartbladen 29I Kebnekaise (fjälldelen). I C.-H. Wahlgren (red.): *Regional berggrundsgeologisk undersökning. Sammanfattning av pågående undersökningar 1996. Sveriges geologiska undersökning Rapport och meddelanden nr 89*, s. 89.
- Stølen, L.-K., 1997: Kartbladen 31J Råstojaure (fjälldelen). I C.-H. Wahlgren (red.): *Regional berggrundsgeologisk undersökning. Sammanfattning av pågående undersökningar 1996. Sveriges geologiska undersökning Rapport och meddelanden nr 89*, 94–96.
- Stølen, L.-K. & Kero, L., 1996: Kartbladen 21K Robertsfors och 21L Änåset. I C.-H. Wahlgren (red.): *Regional berggrundsgeologisk undersökning. Sammanfattning av pågående undersökningar 1995. Sveriges geologiska undersökning Rapport och meddelanden nr 89*, 94–96.

- och meddelanden nr 84, 67–71.
- Stølen, L.-K & Kero, L., 1997: Kartbladen 21K Robertsfors och 21L Änåset. I C.-H. Wahlgren (red.): *Regional berggrundsgeologisk undersökning. Sammanfattning av pågående undersökningar 1996. Sveriges geologiska undersökning Rapporten och meddelanden nr 89*, 34–41.
- Sukotjo, S., 1995: Berggrundskartan 15H Hudiksvall NV. *Sveriges geologiska undersökning Ai 66*.
- Sukotjo, S., 1995: Berggrundskartan 15H Hudiksvall NO. *Sveriges geologiska undersökning Ai 65*.
- Sukotjo, S., 1995: Berggrundskartan 15H Hudiksvall SV/SO. *Sveriges geologiska undersökning Ai 66*.
- Sukotjo, S., 1995: Berggrunden på kartbladen 14G Ockelbo. I C.-H. Wahlgren (red.): *Regional berggrundsgeologisk undersökning. Sammanfattning av pågående undersökningar 1994. Sveriges geologiska undersökning Rapporten och meddelanden nr 79*, 53–55.
- Sukotjo, S., 1996: Kartbladen 13G Hofors. I C.-H. Wahlgren (red.): *Regional berggrundsgeologisk undersökning. Sammanfattning av pågående undersökningar 1995. Sveriges geologiska undersökning Rapporten och meddelanden nr 84*, 47–51.
- Sukotjo, S., 1997: Kartbladen 13G Hofors. I C.-H. Wahlgren (red.): *Regional berggrundsgeologisk undersökning. Sammanfattning av pågående undersökningar 1996. Sveriges geologiska undersökning Rapporten och meddelanden nr 89*, 18–20.
- Sukotjo, S. & Aaro, S., 1995: Berggrundskartan 14H Söderhamn NV/NO. *Sveriges geologiska undersökning Ai 27*.
- Sukotjo, S. & Aaro, S., 1995: Berggrundskartan 14H Söderhamn SV/SO. *Sveriges geologiska undersökning Ai 28*.
- Sukotjo, S. & Kero, L., 1993: Berggrundskartan 20H Junsele NV. *Sveriges geologiska undersökning Ai 71*.
- Sukotjo, S. & Kero, L., 1993: Berggrundskartan 20H Junsele NO. *Sveriges geologiska undersökning Ai 72*.
- Sukotjo, S. & Sträng, T., 1996: Kartbladen 14G Ockelbo. I C.-H. Wahlgren (red.): *Regional berggrundsgeologisk undersökning. Sammanfattning av pågående undersökningar 1995. Sveriges geologiska undersökning Rapporten och meddelanden nr 84*, 51–53.
- Sukotjo, S. & Sträng, T., 1998: Kartbladen 13G Hofors. I C.-H. Wahlgren (red.): *Regional berggrundsgeologisk undersökning. Sammanfattning av pågående undersökningar 1997. Sveriges geologiska undersökning Rapporten och meddelanden nr 97*, 24–30.
- Sukotjo, S. & Sträng, T., 1999: Kartbladen 13G Hofors. I C.-H. Wahlgren (red.): *Regional berggrundsgeologisk undersökning. Sammanfattning av pågående undersökningar 1998. Sveriges geologiska undersökning Rapporten och meddelanden nr 98*, 28–32.
- Sund, R.B., 1957: Nyare undersökningar inom nordöstra Upplands berggrund. *Sveriges geologiska undersökning C 552*.
- Sundberg, K., Lundberg, H. & Eklund, J., 1925: Electrical prospecting in Sweden. *Sveriges geologiska undersökning C 327*.
- Sundborg, Å. & Norrman, J., 1963: Göta älv. Hydrologi och morfologi. Med särskild hänsyn till erosionsprocesserna. *Sveriges geologiska undersökning Ca 43*.
- Sundelin, U., 1917: Fornsjöstudier inom Stångåns och Svartåns vatten-områden. *Sveriges geologiska undersökning Ca 16*.
- Sundh, M., 1998: Kvartärgeologiska kartan 14H Söderhamn NV. *Sveriges geologiska undersökning Ak 32*.
- Sundh, M. & Wiberg, B., 1986: Kvartärgeologiska kartan 23K/Boliden/23L Byske. *Sveriges geologiska undersökning Ak 2*.
- Sundius, N., 1921: Åtvidabergstraktens geologi och malmfyndigheter. *Sveriges geologiska undersökning C 306*.
- Sundius, N., 1922: Om de glaciälviala avlagringarna i Grythyttetrakten. *Sveriges geologiska undersökning C 308*.
- Sundius, N., 1923: Grythyttéfältets geologi. *Sveriges geologiska undersökning C 312*.
- Sundius, N., 1926: On the differentiation of the alkalis in aplites and aplitic granites. *Sveriges geologiska undersökning C 336*.
- Sundius, N., 1932: Über den sogenannten Eisenanthophyllit der Eulysite. *Sveriges geologiska undersökning C 374*.
- Sundius, N., 1933: Untersuchungen über Tonerdezement. 1. Die mineralogi-sche Beschaffenheit der Schmelzzemente von Valleviken. *Sveriges geologiska undersökning C 379*.
- Sundius, N., 1935: On the origin of late magmatic solutions containing magnesia, iron and silica. *Sveriges geologiska undersökning C 392*.
- Sundius, N., 1939: Sydöstra delen av Stockholms skärgård. *Sveriges geologiska undersökning C 419*.
- Sundius, N., 1941: Oljeskiffrar och skifferoljeindustri. *Sveriges geologiska undersökning C 441*.
- Sundius, N., 1944: On the substitution relations in the amphibole group. *Sveriges geologiska undersökning C 460*.
- Sundius, N., 1946: The composition of eckermannite and its position in the amphibole group. *Sveriges geologiska undersökning C 475*.
- Sundius, N., 1946: The classification of the homblendes and the solid solution relations in the amphibole group. *Sveriges geologiska undersökning C 480*.
- Sundius, N., 1946: Berggrundskarta över Stockholmstrakten. *Sveriges geologiska undersökning Ba 13*.
- Sundius, N., 1947: Femisk leptit och slirgnejs. Slirgnejsproblemet i belysning av förhållandena inom Stockholms skärgård och det sörmäländska granat-gnejsområdet. *Sveriges geologiska undersökning C 488*.
- Sundius, N., 1948: Beskrivning till berggrundskarta över Stockholmstrakten. *Sveriges geologiska undersökning Ba 13*.
- Sundius, N., 1952: Kvarts, fältspat och glimmer samt förekomster därav i Sverige. *Sveriges geologiska undersökning C 520*.
- Sundius, N., 1967: The supracrustal rocks in the archipelago southeast of Stockholm. *Sveriges geologiska undersökning C 627*.
- Sundius, N. & Sandegren, R., 1948: Interglacialfyndet vid Långsele. Bihang: B. Halden. Nya data rörande det interglaciala Bollnäsfyndet. *Sveriges geologiska undersökning C 495*.
- Sundius, N., Parwel, A. & Rajandi, B., 1966: The minerals of the silver mines of Hällefors. *Sveriges geologiska undersökning C 614*.
- Sundquist, B., 1982: Carbonate petrography of the Wenlockian Slite Beds at Haganäs, Gotland. *Sveriges geologiska undersökning C 796*.
- Svantesson, S.-I., 1981: Jordartskartan 8E Hjo SO. *Sveriges geologiska undersökning Ae 44*.
- Svantesson, S.-I., 1981: Beskrivning till jordartskartan Hjo SO. *Sveriges geologiska undersökning Ae 44*.
- Svantesson, S.-I., 1983: Jordartskartan 8H Arkösund SV/SO. *Sveriges geologiska undersökning Ae 57*.
- Svantesson, S.-I., 1983: Beskrivning till jordartskartan Arkösund SV/SO. *Sveriges geologiska undersökning Ae 57*.
- Svantesson, S.-I., 1984: Jordartskartan 7E Jönköping SV. *Sveriges geologiska undersökning Ae 59*.
- Svantesson, S.-I., 1984: Beskrivning till jordartskartan Jönköping SV. *Sveriges geologiska undersökning Ae 59*.
- Svantesson, S.-I., 1986: Jordartskartan 8G Norrköping SV. *Sveriges geologiska undersökning Ae 81*.
- Svantesson, S.-I., 1986: Beskrivning till jordartskartan Norrköping SV. *Sveriges geologiska undersökning Ae 81*.
- Svantesson, S.-I., 1988: Jordartskartan 8H Arkösund NV. *Sveriges geologiska undersökning Ae 91*.
- Svantesson, S.-I., 1988: Beskrivning till jordartskartan Arkösund NV. *Sveriges geologiska undersökning Ae 91*.
- Svantesson, S.-I., 1989: Jordartskartan 7H Loftahammar NV. *Sveriges geologiska undersökning Ae 97*.
- Svantesson, S.-I., 1989: Beskrivning till jordartskartan Loftahammar NV. *Sveriges geologiska undersökning Ae 97*.
- Svantesson, S.-I., 1991: Jordartskartan 11H Enköping NO. *Sveriges geologiska undersökning Ae 110*.
- Svantesson, S.-I., 1991: Beskrivning till jordartskartan Enköping NO. *Sveriges geologiska undersökning Ae 110*.
- Svantesson, S.-I., 1992: Jordartskartan 7G Västervik NO. *Sveriges geologiska undersökning Ae 112*.
- Svantesson, S.-I., 1993: Beskrivning till jordartskartan Västervik NO. *Sveriges geologiska undersökning Ae 112*.
- Svantesson, S.-I., 1999: Beskrivning till jordartskartan 7G Västervik SO/7H Loftahammar SV. *Sveriges geologiska undersökning Ae 124*.
- Svedenbäck, G., Larsson, H.E. & Burman, J.O., 1983: Analys av berggrundsgeokemiska prover. I O. Selinus (red.): *Berggrundsgeokemi*

- som prospekteringsmetod i Sveriges urberg. *Sveriges geologiska undersökning Rapport* och *meddelanden nr 34*, 22–36.
- Svedlund, J.-O., 1985: Kvartärgeologiska kartan 21K Robertsfors /21L Ånäset. *Sveriges geologiska undersökning Ak 1*.
- Svedlund, J.-O., 1990: Kvartärgeologiska kartan 20H Junsele /21H Åsele. *Sveriges geologiska undersökning Ak 8*.
- Svedlund, J.-O., 1991: Kvartärgeologiska kartan 24K Älvsbyn NV. *Sveriges geologiska undersökning Ak 9*.
- Svedlund, J.-O., 1993: Kvartärgeologiska kartan 24L Luleå SV. *Sveriges geologiska undersökning Ak 14*.
- Svedlund, J.-O., 1993: Kvartärgeologiska kartan 25L Boden NO. *Sveriges geologiska undersökning Ak 16*.
- Svedlund, J.-O., 1993: Kvartärgeologiska kartan 25L Boden SO. *Sveriges geologiska undersökning Ak 23*.
- Svedmark, E., 1878: Halle- och Hunnebergs trapp. *Sveriges geologiska undersökning C 25*.
- Svedmark, E., 1883: Kartbladet Vaxholm. *Sveriges geologiska undersökning Aa 88*.
- Svedmark, E., 1883: Beskrivning till kartbladet Vaxholm. *Sveriges geologiska undersökning Aa 88*.
- Svedmark, E., 1883: De vid Djupadal i Skåne förekommande basaltbergarterna. *Sveriges geologiska undersökning C 60*.
- Svedmark, E., 1885: Kartbladet Furusund. *Sveriges geologiska undersökning Aa 93*.
- Svedmark, E., 1885: Beskrivning till kartbladet Furusund. *Sveriges geologiska undersökning Aa 93*.
- Svedmark, E., 1885: Kartbladet Rådmansö. *Sveriges geologiska undersökning Aa 95*.
- Svedmark, E., 1885: Beskrivning till kartbladet Rådmansö. *Sveriges geologiska undersökning Aa 95*.
- Svedmark, E., 1885: Proterobas i södra och mellersta Sverige. *Sveriges geologiska undersökning C 76*.
- Svedmark, E., 1885: Om granitens och gneisens förhållande till hvarandra. *Sveriges geologiska undersökning C 77*.
- Svedmark, E., 1885: Gabbbron på Rådmansö. *Sveriges geologiska undersökning C 78*.
- Svedmark, E., 1887: Kartbladet Norrtelge. *Sveriges geologiska undersökning Aa 94*.
- Svedmark, E., 1887: Beskrivning till kartbladet Norrtelge. *Sveriges geologiska undersökning Aa 94*.
- Svedmark, E., 1887: Orografiska studier inom Roslagen. *Sveriges geologiska undersökning C 88*.
- Svedmark, E., 1888: Om uralitporfyrn och hälleflintan vid Vaksala. *Sveriges geologiska undersökning C 94*.
- Svedmark, E., 1888: Pyroxen- och amfibolförande bergarter inom sydvästra Sverige. *Sveriges geologiska undersökning C 97*.
- Svedmark, E., 1890: Meddelanden om jordstötter i Sverige. *Sveriges geologiska undersökning C 107*.
- Svedmark, E., 1892: Meddelanden om jordstötter i Sverige II. *Sveriges geologiska undersökning C 122*.
- Svedmark, E., 1893: Kartbladet Varberg. *Sveriges geologiska undersökning Ab 13*.
- Svedmark, E., 1893: Beskrivning till kartbladet Varberg. *Sveriges geologiska undersökning Ab 13*.
- Svedmark, E., 1893: (Praktiskt geologiska undersökningar inom Hallands län. II.) Berggrunden inom Hallands län. *Sveriges geologiska undersökning C 131*.
- Svedmark, E., 1894: Meddelanden om jordstötter i Sverige III. *Sveriges geologiska undersökning C 137*.
- Svedmark, E., 1894: Ytterligare om Flottholmen i sjön Ralången. *Sveriges geologiska undersökning C 138*.
- Svedmark, E., 1894: Meddelanden om jordstötter i Sverige IV. *Sveriges geologiska undersökning C 142*.
- Svedmark, E., 1895: Geologiska meddelanden från resor i Dalarna och Helsingland. *Sveriges geologiska undersökning C 147*.
- Svedmark, E., 1895: Orsa Finmarks geologi. *Sveriges geologiska undersökning C 147*.
- Svedmark, E., 1897: Meddelanden om jordstötter i Sverige V. *Sveriges geologiska undersökning C 167*.
- Svedmark, E., 1902: Kartbladet Fjellbacka. *Sveriges geologiska undersökning Ac 2*.
- Svedmark, E., 1902: Beskrivning till kartbladet Fjellbacka. *Sveriges geologiska undersökning Ac 2*.
- Svedmark, E., 1902: Meddelanden om jordstötter i Sverige VI. *Sveriges geologiska undersökning C 191*.
- Svedmark, E., 1904: Kartbladet Sommenås. *Sveriges geologiska undersökning Aa 119*.
- Svedmark, E., 1904: Beskrivning till kartbladet Sommenås. *Sveriges geologiska undersökning Aa 119*.
- Svedmark, E., 1906: Kartbladet Vimmerby. *Sveriges geologiska undersökning Aa 133*.
- Svedmark, E., 1906: Beskrivning till kartbladet Vimmerby. *Sveriges geologiska undersökning Aa 133*.
- Svedmark, E., 1907: Kartbladet Svinhult. *Sveriges geologiska undersökning Aa 134*.
- Svedmark, E., 1907: Beskrivning till kartbladet Svinhult. *Sveriges geologiska undersökning Aa 134*.
- Svedmark, E., 1908: Jordskalf i Sverige 1904–1906. *Sveriges geologiska undersökning C 211*.
- Svedmark, E., 1913: Kartbladet Kisa. *Sveriges geologiska undersökning Aa 149*.
- Svedmark, E., 1913: Beskrivning till kartbladet Kisa. *Sveriges geologiska undersökning Aa 149*.
- Svedmark, E. & Wiman, C., 1904: Kartbladet Oskarshamn samt Ölandsdelen af Böda. *Sveriges geologiska undersökning Ac 5*.
- Svedmark, E. & Wiman, C., 1904: Beskrivning till kartbladet Oskarshamn samt Ölandsdelen af Böda. *Sveriges geologiska undersökning Ac 5*.
- Svenonius, F., 1881: Om "Sevegruppen" i nordl. Jemtland och Ångermanland. *Sveriges geologiska undersökning C 45*.
- Svenonius, F., 1882: Till frågan om förhållandet mellan "Wem-dalsquartsiten" och siluriska formationen inom södra delen af Jemtlands län. *Sveriges geologiska undersökning C 49*.
- Svenonius, F., 1883: Om olivinstens- och serpentinförekomster i Norrland. *Sveriges geologiska undersökning C 56*.
- Svenonius, F., 1884: Studier vid svenska jöklar. *Sveriges geologiska undersökning C 61*.
- Svenonius, F., 1885: Kartbladet Grundkallegrundet. *Sveriges geologiska undersökning Aa 96*.
- Svenonius, F., 1885: Beskrivning till kartbladet Grundkallegrundet. *Sveriges geologiska undersökning Aa 96*.
- Svenonius, F., 1885: Några profiler inom mellersta Skandinavien skifferområde. *Sveriges geologiska undersökning C 75*.
- Svenonius, F., 1887: Kartbladet Forsmark och Björn. *Sveriges geologiska undersökning Aa 98 och 99*.
- Svenonius, F., 1887: Beskrivning till kartbladet Forsmark och Björn. *Sveriges geologiska undersökning Aa 98 och 99*.
- Svenonius, F., 1892: Om berggrunden i Norrbottens län (apatitförekomster). *Sveriges geologiska undersökning C 126*.
- Svenonius, F., 1895: Forskningsresor i Kvikkjokks fjälltrakter. *Sveriges geologiska undersökning C 146*.
- Svenonius, F., 1895: Nasafjälls zink- och silfvergrufvor. *Sveriges geologiska undersökning C 154*.
- Svenonius, F., 1896: Eruptivens betydelse för fjällbildningarna. *Sveriges geologiska undersökning C 164*.
- Svenonius, F., 1900: Geol. öfversikt öfver Jukkasjärvi malmtrakt. *Sveriges geologiska undersökning C 183*.
- Svenonius, F., 1900: Beskr. öfver malmfyndigheter inom Jukkasjärvi malmtrakt. *Sveriges geologiska undersökning C 183*.
- Svenonius, F., 1905: Kartbladet Ankarsrum. *Sveriges geologiska undersökning Aa 126*.
- Svenonius, F., 1905: Beskrivning till kartbladet Ankarsrum. *Sveriges geologiska undersökning Aa 126*.
- Svenonius, F., 1907: Kartbladet Västervik. *Sveriges geologiska undersökning Aa 137*.
- Svenonius, F., 1907: Beskrivning till kartbladet Västervik. *Sveriges geologiska undersökning Aa 137*.
- Svenonius, F., 1910: (Die Gletscher Schwedens I.) Studien über den Kårso- und die Kebnegletscher. *Sveriges geologiska undersökning Ca 5*.
- Svenonius, F., 1914: Kartbladet Gamleby. *Sveriges geologiska undersökning Aa 147*.
- Svenonius, F., 1914: Beskrivning till kartbladet Gamleby. *Sveriges geologiska undersökning Aa 147*.
- Svenonius, F., 1916: Norrbottens läns kalkstensförekomster. *Sveriges geologiska undersökning C 269*.
- Svenson, S.-Å., 1982: Näsliden, a volcanogenic massive sulphide deposit in the Skellefte district, northern Sweden. *Sveriges geologiska undersökning C 790*.
- Svensson, H., 1964: Fossil tundramark på Laholmsslätten. *Sveriges geologiska undersökning C 598*.

- Svensson, H., 1992: "Ruckestenen", the rocking boulder at Boalt, northern Skåne, Sweden. I A.-M. Robertsson, B. Ringberg, U. Miller & L. Brunnberg (eds.): *Quaternary Stratigraphy, Glacial Morphology and Environmental Changes. Sveriges geologiska undersökning Ca 81*, 355–358.
- Svensson, N.B., 1966: Lake Hummeln. A possible astrobleme in south-ern Sweden. The bottom topography. *Sveriges geologiska undersökning C 608*.
- Svensson, U., 1970: Geochemical investigation of the principal Precambrian rocks of Västerbotten county, Sweden. *Sveriges geologiska undersökning C 652*.
- Svensson, U., 1979: Geochemical investigation of minor elements of the principal Precambrian rocks of Västerbotten county, Sweden. *Sveriges geologiska undersökning C 764*.
- Svensson, U., 1983: Geokemi i Västerbottens urberg. I O. Selinus (red.): *Berggrundsgeokemi som prospekteringsmetod i Sveriges urberg. Sveriges geologiska undersökning Rapporter och meddelanden nr 34*, 207–213.
- Söderholm, H., 1997: Grundvattenkarta över Söderhamns kommun. *Sveriges geologiska undersökning An 6*.
- Söderholm, H., 1999: Grundvattenkarta över Gävleborgs län. *Sveriges geologiska undersökning Ah 16*.
- Söderholm, H., Müllern, C.-F. & Engqvist, P., 1983: Hydrogeologiska länskartan Uppsala län. *Sveriges geologiska undersökning Ah 5*.
- Söderholm, H., Müllern, C.-F. & Engqvist, P., 1983: Beskrivning till hydrogeologiska länskartan Uppsala län. *Sveriges geologiska undersökning Ah 5*.
- Söderholm, H., Fogdestam, B. & Engqvist, P., 1987: Hydrogeologiska länskartan Kronobergs län. *Sveriges geologiska undersökning Ah 10*.
- Söderholm, H., Fogdestam, B. & Engqvist, P., 1987: Beskrivning till hydrogeologiska länskartan Kronobergs län. *Sveriges geologiska undersökning Ah 10*.
- Söderlund, T., 1986: Jordartskartan 8G Norrköping SO. *Sveriges geologiska undersökning Ae 67*.
- Söderlund, T., 1986: Beskrivning till jordartskartan Norrköping SO. *Sveriges geologiska undersökning Ae 67*.
- Sørensen, R., 1992: The physical environmental of Late Weichselian deglaciation of the Oslofjord region, southeastern Sweden. I A.-M. Robertsson, B. Ringberg, U. Miller & L. Brunnberg (eds.): *Quaternary Stratigraphy, Glacial Morphology and Environmental Changes. Sveriges geologiska undersökning Ca 81*, 339–346.
- Tadolini, T., Spizzico, M. & Sciannamblo, D., 1996: Groundwater flow circuits in the Salentine karstic aquifer (Apulia, Italy) as defined by the analysis of radon concentrations. I 14th Salt Water Intrusion Meeting. *Sveriges geologiska undersökning Rapporter och meddelanden nr 87*, 121–125.
- Tamm, O., 1925: Experimental studies on chemical processes in the formation of glacial clay. *Sveriges geologiska undersökning C 333*.
- Tegengren, F.R., 1911: Järnmalms- och magnesitförekomsterna inom Kvikkjokks kapellag. *Sveriges geologiska undersökning C 230*.
- Tegengren, F.R., 1911: Undersökningar angående malminmutningarna i närheten av den s.k. inlandsbanan mellan Orsa och Pite älfdal. *Sveriges geologiska undersökning C 234*.
- Tegengren, F.R., 1912: Järnmalmsstillgångarna i mellersta och södra Sverige. *Sveriges geologiska undersökning Ca 8*.
- Tegengren, F.R., 1924: Sveriges ädlare malmer och bergverk. *Sveriges geologiska undersökning Ca 17*.
- Tegengren, F.R., 1962: Vassbo blymalmsfyndighet i Idre och dess geologiska inramning. *Sveriges geologiska undersökning C 586*.
- Teiling, E., 1916: Upplysningar till en djupkarta över Stora Gla. *Sveriges geologiska undersökning C 272*.
- Teiling, E., 1919: Nysockensjön, Rottnen och Ränken. *Sveriges geologiska undersökning C 286*.
- Thelander, T., 1982: The Torneträsk Formation of the Dividal Group, northern Swedish Caledonides. *Sveriges geologiska undersökning C 789*.
- Thelander, T., 1996: Kartbladen 23G Dikanäs NO, SO (prekambrisk del). I C.-H. Wahlgren (red.): *Regional berggrundsgeologisk undersökning. Sammanfattning av pågående undersökningar 1995. Sveriges geologiska undersökning Rapporter och meddelanden nr 84*, 76–78.
- Thelander, T., Kero, L. & Stølen, L.-K., 1999: Kartbladen 21K Robertsfors och 21L Änäset. I C.-H. Wahlgren (red.): *Regional berggrundsgeologisk undersökning. Sammanfattning av pågående undersökningar 1998. Sveriges geologiska undersökning Rapporter och meddelanden nr 98*, 42–47.
- Thorslund, P., 1933: Bidrag till kännedomen om kambrium och ceratopygeregionen inom Storsjöområdet. *Sveriges geologiska undersökning C 378*.
- Thorslund, P., 1936: Siljansområdets brännkalkstenar och kalkindustri. *Sveriges geologiska undersökning C 398*.
- Thorslund, P., 1937: Kvarter, sandstenar och tektonik inom Sunneområdet. *Sveriges geologiska undersökning C 409*.
- Thorslund, P., 1939: Kvartergeologiska iakttagelser inom östra Storsjöområdet. *Sveriges geologiska undersökning C 429*.
- Thorslund, P., 1940: On the Chasmopseries of Jemtland. *Sveriges geologiska undersökning C 436*.
- Thorslund, P., 1943: Gränsen ordovicium-silur inom Storsjöområdet i Jämtland. *Sveriges geologiska undersökning C 455*.
- Thorslund, P., 1948: De siluriska lagren ovan Pentameruskalkstenen i Jämtland. *Sveriges geologiska undersökning C 494*.
- Thorslund, P., 1949: Notes on Kootenia sp. n. and associated Paradoxides species from the lower Middle Cambrian of Jemtland, Sweden. *Sveriges geologiska undersökning C 510*.
- Thorslund, P. & Asklund, B., 1935: Stratigrafiska och tektoniska studier inom Föllingeområdet i Jämtland. *Sveriges geologiska undersökning C 388*.
- Thorslund, P. & Jaanusson, V., 1960: The Cambrian, Ordovician and Silurian in Västergötland, Närke, Dalarna and Jämtland. Central Sweden. *Sveriges geologiska undersökning Guidebook e*.
- Thorslund, P. & Westergård, A.H., 1938: Deep boring through the Cambro-Silurian at File haidar. *Sveriges geologiska undersökning C 415*.
- Thunmark, S., 1937: Über die regionale Limnologie von Südschweden. *Sveriges geologiska undersökning C 410*.
- Torell, O., 1873: Undersökningar öfver istiden. I. Öfversigt af forskningarne om istiden i Norden och beskrifning öfver dess aflagringar. II. Om skandinaviska inlandsisens utbredning under istiden. *Sveriges geologiska undersökning C 18*.
- Torell, O., 1876: Sur les traces les plus anciennes de l'existence de l'homme en Suède. *Sveriges geologiska undersökning C 30*.
- Torell, O., 1877: Underdånig berättelse om en på nådig befallning år 1875 företagen undersökning af malmfyndigheter inom Gellivare och Jukkasjärvi socknar af Norrbottens län. *Sveriges geologiska undersökning C 23*.
- Torell, O., 1878: On the causes of the glacial phenomena in the north eastern portion of North America. *Sveriges geologiska undersökning C 26*.
- Torell, O., 1882: Om Sveriges vigtigaste kristalliniska bergslag. *Sveriges geologiska undersökning C 48*.
- Torell, O., 1887: Undersökningar öfver istiden samt fortsatta iakttagelser öfver dess aflagringar. III. Temperaturförhållandena under istiden. *Sveriges geologiska undersökning C 91*.
- Torell, O., 1888: Om aflagringarna på ömse sidor om riksgränsen uti Skandinaviens sydligare fjelltrakter. *Sveriges geologiska undersökning C 96*.
- Torell, O., 1890: Apatitförekomsterna i Norrbottens län. *Sveriges geologiska undersökning C 113*.
- Toverud, Ö., 1977: Chemical and mineralogical aspects of some geo-chemical anomalies in glacial drift and peat in northern Sweden. *Sveriges geologiska undersökning C 729*.
- Toverud, Ö., 1983: Blickar framåt angående berggrundsgeokemi som prospekteringsmetod i Sveriges urberg. I O. Selinus (red.): *Berggrundsgeokemi som prospekteringsmetod i Sveriges urberg. Sveriges geologiska undersökning Rapporter och meddelanden nr 34*, 226–228.
- Tralau, H., 1966: Botanical investigations in the fossil flora of Eriksdal in Fyledalen, Scania. *Sveriges geologiska undersökning C 611*.
- Tralau, H., 1968: Botanical investigations in the fossil flora of Eriksdal in Fyledalen, Scania. II. The middle Jurassic microflora. *Sveriges geologiska undersökning C 633*.

- Triumf, C.-A. & Eliasson, T., 1999: Kartbladen 24H Sorsele. I C.-H. Wahlgren (red.): *Regional berggrundsgeologisk undersökning. Sammanfattning av pågående undersökningar 1998. Sveriges geologiska undersökning Rapporter och meddelanden nr 98*, 63–69.
- Trouw, R.A., 1973: Structural geology of the Marsfjällen area. Caledonides of Västerbotten, Sweden. *Sveriges geologiska undersökning C 689*.
- Tullberg, S.A., 1880: De kambriska och siluriska aflageringarna vid Röstänga. *Sveriges geologiska undersökning C 41*.
- Tullberg, S.A., 1880: Om Agnostusarterna i de kambriska aflageringarna vid Andrarum. *Sveriges geologiska undersökning C 42*.
- Tullberg, S.A., 1882: Skånes graptoliter. I. Allmän översigt öfver de siluriska bildningarna i Skåne. *Sveriges geologiska undersökning C 50*.
- Tullberg, S.A., 1882: Förelöpande redogörelse för geologiska resor på Öland. *Sveriges geologiska undersökning C 53*.
- Tullberg, S.A., 1882: Kartbladet Övedskloster. *Sveriges geologiska undersökning Aa 86*.
- Tullberg, S.A., 1882: Beskrivning till kartbladet Övedskloster. *Sveriges geologiska undersökning Aa 86*.
- Tullberg, S.A., 1883: Skånes graptoliter. II. Graptolitfaunorna i Cardiolaskiffern och Cyrtograptus-skiffrarna. *Sveriges geologiska undersökning C 55*.
- Tullström, H., 1954: Kvartärgeologiska studier inom Rönneåns dalgång i nordvästra Skåne. *Sveriges geologiska undersökning C 530*.
- Tullström, H., 1955: Hydrogeologiska förhållanden inom Slite köping på Gotland. *Sveriges geologiska undersökning C 538*.
- Törnebohm, A.E., 1862: Kartbladet Södertelge. *Sveriges geologiska undersökning Aa 4*.
- Törnebohm, A.E., 1862: Beskrivning till kartbladet Södertelge. *Sveriges geologiska undersökning Aa 4*.
- Törnebohm, A.E., 1863: Kartbladet Fånö. *Sveriges geologiska undersökning Aa 8*.
- Törnebohm, A.E., 1863: Beskrivning till kartbladet Fånö. *Sveriges geologiska undersökning Aa 8*.
- Törnebohm, A.E., 1865: Kartbladet Malmköping. *Sveriges geologiska undersökning Aa 17*.
- Törnebohm, A.E., 1865: Beskrivning till kartbladet Malmköping. *Sveriges geologiska undersökning Aa 17*.
- Törnebohm, A.E., 1866: Kartbladet Ulricehamn. *Sveriges geologiska undersökning Aa 21*.
- Törnebohm, A.E., 1866: Beskrivning till kartbladet Ulricehamn. *Sveriges geologiska undersökning Aa 21*.
- Törnebohm, A.E., 1870: Kartbladet Åmål. *Sveriges geologiska undersökning Aa 34*.
- Törnebohm, A.E., 1870: Beskrivning till kartbladet Åmål. *Sveriges geologiska undersökning Aa 34*.
- Törnebohm, A.E., 1870: Kartbladet Vingershamn. *Sveriges geologiska undersökning Aa 36*.
- Törnebohm, A.E., 1870: Beskrivning till kartbladet Vingershamn. *Sveriges geologiska undersökning Aa 36*.
- Törnebohm, A.E., 1870: Kartbladet Upperud. *Sveriges geologiska undersökning Aa 37*.
- Törnebohm, A.E., 1870: Beskrivning till kartbladet Upperud. *Sveriges geologiska undersökning Aa 37*.
- Törnebohm, A.E., 1872: En geognostisk profil Östersund–Levanget. *Sveriges geologiska undersökning C 6*.
- Törnebohm, A.E., 1873: Über die Geognosie der schwedischen Hochgebirge. *Sveriges geologiska undersökning C 9*.
- Törnebohm, A.E., 1875: Persbergets grufvefält. *Sveriges geologiska undersökning C 14*.
- Törnebohm, A.E., 1901: Geologisk öfversigtskarta öfver Sveriges berggrund. *Sveriges geologiska undersökning Ba 6*.
- Törnebohm, A.E., 1901: Beskrivning till geologisk öfversigtskarta öfver Sveriges berggrund. *Sveriges geologiska undersökning Ba 6*.
- Törnebohm, A.E., 1906: Katapleilit-syenit. *Sveriges geologiska undersökning C 199*.
- Törnebohm, A.E. & Hennig, A., 1904: Kartbladet Landskrona, Lund, Kristianstad, Malmö, Ystad, Simrishamn. *Sveriges geologiska undersökning A<sub>1a</sub> 1 & 2*.
- Törnebohm, A.E. & Hennig, A., 1904: Beskrivning till kartbladet Landskrona, Lund, Kristianstad, Malmö, Ystad, Simrishamn. *Sveriges geologiska undersökning A<sub>1a</sub> 1 & 2*.
- Törnquist, S.L., 1880: Några iakttagelser öfver Dalarnes graptolitskiffrar. *Sveriges geologiska undersökning C 40*.
- Törnquist, S.L., 1883: Bergbyggnaden inom Siljansområdet i Dalarna. *Sveriges geologiska undersökning C 57*.
- Törnquist, S.L., 1884: Siljansområdets trilobitfauna. *Sveriges geologiska undersökning C 66*.
- Törnquist, S.L., 1886: Omtvistade delar af lagföljden inom Dalarnes silurområde. *Sveriges geologiska undersökning C 80*.
- Vogel, P. & Schelkes, K., 1996: Modelling of brine transport in an aquifer crossing the Gorleben salt dome: Influence of initial conditions and hydrogeological settings. I 14th Salt Water Intrusion Meeting. *Sveriges geologiska undersökning Rapporter och meddelanden nr 87*, 61–70.
- Vogt, J.H.L., 1887: (Praktiskt geologiska undersökningar inom Jemtands län 11.) Om malmförekomster i Jemtland och Herjedalen. *Sveriges geologiska undersökning C 89*.
- Vorren, T.O., 1992: Glaciations of the Barents Sea – an overview. I A.-M. Robertsson, B. Ringberg, U. Miller & L. Brunberg (eds.): *Quaternary Stratigraphy, Glacial Morphology and Environmental Changes. Sveriges geologiska undersökning Ca 81*, 367–372.
- Wahlgren, C.-H., 1992: Berggrundskartan 10E Karlskoga NV. *Sveriges geologiska undersökning Af 176*.
- Wahlgren, C.-H. (red.), 1995: Regional berggrundsgeologisk undersökning. Sammanfattning av pågående undersökningar 1994. *Sveriges geologiska undersökning Rapporter och meddelanden nr 79*.
- Wahlgren, C.-H., 1995: Berggrunden på kartbladet 9E Askersund NV/9D Mariestad NO. I C.-H. Wahlgren (red.): *Regional berggrundsgeologisk undersökning. Sammanfattning av pågående undersökningar 1994. Sveriges geologiska undersökning Rapporter och meddelanden nr 79*, 20–27.
- Wahlgren, C.-H. (red.), 1996: Regional berggrundsgeologisk undersökning. Sammanfattning av pågående undersökningar 1995. *Sveriges geologiska undersökning Rapporter och meddelanden nr 84*.
- Wahlgren, C.-H., 1996: Kartbladen 9E Askersund NV/9D Mariestad NO. I C.-H. Wahlgren (red.): *Regional berggrundsgeologisk undersökning. Sammanfattning av pågående undersökningar 1995. Sveriges geologiska undersökning Rapporter och meddelanden nr 84*, 22–28.
- Wahlgren, C.-H., 1996: Appendix. Terminologi. I C.-H. Wahlgren (red.): *Regional berggrundsgeologisk undersökning. Sammanfattning av pågående undersökningar 1995. Sveriges geologiska undersökning Rapporter och meddelanden nr 84*, 152–154.
- Wahlgren, C.-H. (red.), 1997: Regional berggrundsgeologisk undersökning. Sammanfattning av pågående undersökningar 1996. *Sveriges geologiska undersökning Rapporter och meddelanden nr 89*.
- Wahlgren, C.-H. (red.), 1998: Regional berggrundsgeologisk undersökning. Sammanfattning av pågående undersökningar 1997. *Sveriges geologiska undersökning Rapporter och meddelanden nr 97*.
- Wahlgren, C.-H. (red.), 1999: Regional berggrundsgeologisk undersökning. Sammanfattning av pågående undersökningar 1998. *Sveriges geologiska undersökning Rapporter och meddelanden nr 98*.
- Wahlgren, C.-H. & Karis, L. 1993: Berggrundskartan 10E Karlskoga SO inkl. del av Karlstad SO. *Sveriges geologiska undersökning Af 182*.
- Wahlqvist, A.H., 1868: Kartbladet Leufsta. *Sveriges geologiska undersökning Aa 29*.
- Wahlqvist, A.H., 1868: Beskrivning till kartbladet Leufsta. *Sveriges geologiska undersökning Aa 29*.
- Wahlqvist, A.H., 1868: Kartbladet Eggegrund. *Sveriges geologiska undersökning Aa 30*.
- Wahlqvist, A.H., 1868: Beskrivning till kartbladet Eggegrund. *Sveriges geologiska undersökning Aa 30*.
- Walraevens, K., El Halimi, N., Chaouni Alia, A., Beeuwsaert, E. & De Breuck, W., 1996: Hydrogeological and hydrochemical study of the coastal plains of Saidia and Bou-Areg (North-Eastern Morocco). I 14th Salt Water Intrusion Meeting. *Sveriges geologiska undersökning Rapporter och meddelanden nr 87*, 61–70.

- ka undersökning *Rapporter och meddelanden nr 87*, 271–280.
- Walser, G., 1979: Geology of the Hotagen area, Jämtland, central Sweden. *Sveriges geologiska undersökning C 757*.
- Warren, W.P., 1992: Drumlin orientation and the pattern of glaciation in Ireland. / A.-M. Robertsson, B. Ringberg, U. Miller & L. Brunnberg (eds.): *Quaternary Stratigraphy, Glacial Morphology and Environmental Changes. Sveriges geologiska undersökning Ca 81*, 359–366.
- Wasström, A., 1993: The Knaften granitoids of Västerbotten County, northern Sweden. / T. Lundqvist (ed.): *Radiometric dating results. Sveriges geologiska undersökning C 823*, 60–64.
- Wasström, A., 1996: U-Pb zircon dating of a quartz-feldspar porphyritic dyke in the Knaften area, Västerbotten County, northern Sweden. / T. Lundqvist (ed.): *Radiometric dating results 2. Sveriges geologiska undersökning C 828*, 34–40.
- Wastenson, L., 1966: Kartering av berghällar med hjälp av flygbildstolkning. En metodstudie. *Sveriges geologiska undersökning C 606*.
- Wastenson, L., 1969: Blockstudier i flygbilder. En metodundersökning av möjligheten att kartera markytans blockhalt från flygbilder. *Sveriges geologiska undersökning C 638*.
- Wedekind, R., 1927: Die Zoantharia rugosa von Gotland. *Sveriges geologiska undersökning Ca 19*.
- Weihed, P., 1995: Berggrunden på kartbladen 23J Norsjö. / C.-H. Wahlgren (red.): *Regional berggrundsgeologisk undersökning. Sammanfattning av pågående undersökningar 1994. Sveriges geologiska undersökning Rapporter och meddelanden nr 79*, 93–98.
- Weihed, P., 1996: Synteskartor över Skelleftefältet. / C.-H. Wahlgren (red.): *Regional berggrundsgeologisk undersökning. Sammanfattning av pågående undersökningar 1995. Sveriges geologiska undersökning Rapporter och meddelanden nr 84*, s. 129.
- Weihed, P. & Antal, I., 1996: Kartbladen 23J Norsjö. / C.-H. Wahlgren (red.): *Regional berggrundsgeologisk undersökning. Sammanfattning av pågående undersökningar 1995. Sveriges geologiska undersökning Rapporter och meddelanden nr 84*, 92–98.
- Weihed, P. & Antal, I., 1998: Berggrundskartan 22J Kalvträsk NV. *Sveriges geologiska undersökning Ai 92*.
- Weihed, P. & Antal, I., 1998: Berggrundskartan 22J Kalvträsk NO. *Sveriges geologiska undersökning Ai 93*.
- Weihed, P. & Antal, I., 1998: Berggrundskartan 22J Kalvträsk SV. *Sveriges geologiska undersökning Ai 94*.
- Weihed, P. & Antal, I., 1998: Berggrundskartan 22J Kalvträsk SO. *Sveriges geologiska undersökning Ai 95*.
- Weihed, P. & Antal, I., 1999: Kartbladen 23J Norsjö. / C.-H. Wahlgren (red.): *Regional berggrundsgeologisk undersökning. Sammanfattning av pågående undersökningar 1998. Sveriges geologiska undersökning Rapporter och meddelanden nr 98*, 54–62.
- Welin, E., Christiansson, K. & Nilsson, Ö., 1971: Rb–Sr Radiometric ages of extrusive and intrusive rocks in northern Sweden. *Sveriges geologiska undersökning C 666*.
- Welin, E., Einarsson, Ö., Gustafsson, B., Lindberg, R., Christiansson, K., Johansson, G. & Nilsson, Ö., 1977: Radiometric ages of intrusive rocks in northern Sweden. II. *Sveriges geologiska undersökning C 731*.
- Welin, E., Gorbatshev, R. & Kähr, A.-M., 1982: Zircon dating of polymetamorphic rocks in south-western Sweden. *Sveriges geologiska undersökning C 797*.
- Wenner, C.C., 1952: Fjärås bräcka. *Sveriges geologiska undersökning C 541*.
- Werner, S., 1945: Determinations of the magnetic susceptibility of ores and rocks from Swedish iron ore deposits. *Sveriges geologiska undersökning C 472*.
- Werner, S., 1953: Interpretation of magnetic anomalies at sheet-like bodies. *Sveriges geologiska undersökning C 508*.
- Westergård, A.H., 1906: Platålera, en supramarin lera. *Sveriges geologiska undersökning C 201*.
- Westergård, A.H., 1910: Om jordskredet vid Saltkällan i Bohuslän. *Sveriges geologiska undersökning C 225*.
- Westergård, A.H., 1912: Kartbladet Trelleborg. *Sveriges geologiska undersökning Aa 146*.
- Westergård, A.H., 1912: Beskrivning till kartbladet Trelleborg. *Sveriges geologiska undersökning Aa 146*.
- Westergård, A.H., 1922: Sveriges olenidskiffer. I. Utbredning och lagerföljd. II. Fauna. 1. Trilobita. *Sveriges geologiska undersökning Ca 18*.
- Westergård, A.H., 1929: A deep boring through Middle and Lower Cambrian strata at Borgholm. *Sveriges geologiska undersökning C 355*.
- Westergård, A.H., 1931: *Diplocraterion*, *Monocraterion* and *Scolithus* from the Lower Cambrian. *Sveriges geologiska undersökning C 372*.
- Westergård, A.H., 1934: En kvartär stromalitkalksten från Bohuslän. *Sveriges geologiska undersökning C 381*.
- Westergård, A.H., 1936: *Paradoxides oelandicus* beds of Öland. *Sveriges geologiska undersökning C 394*.
- Westergård, A.H., 1939: On Swedish Cambrian *Asaphidæ*. *Sveriges geologiska undersökning C 421*.
- Westergård, A.H., 1940: Nya djupborrningar genom äldsta ordovicium och kambrium. Med kemiska analyser av G. Assarsson. *Sveriges geologiska undersökning C 437*.
- Westergård, A.H., 1941: Skifferborrningarna i Yxhultstrakten i Närke 1940. Kemiska analyser av G. Assarsson. *Sveriges geologiska undersökning C 442*.
- Westergård, A.H., 1944: Borrningar genom Skånes alunskiffer 1941–42. Kemiska analyser av G. Assarsson. Spektralanalyser av S. Landergren. *Sveriges geologiska undersökning C 459*.
- Westergård, A.H., 1944: Borrningar genom alunskifferlagret på Öland och i Östergötland 1943. Kemiska analyser av G. Assarsson. Spektralanalyser av S. Landergren. *Sveriges geologiska undersökning C 463*.
- Westergård, A.H., 1946: Agnostidea of the Middle Cambrian of Sweden. *Sveriges geologiska undersökning C 477*.
- Westergård, A.H., 1947: Nya data rörande alunskifferlagret på Öland. Kemiska analyser av G. Assarsson. *Sveriges geologiska undersökning C 483*.
- Westergård, A.H., 1947: Supplementary notes on the Upper Cambrian trilobites of Sweden. *Sveriges geologiska undersökning C 489*.
- Westergård, A.H., 1948: Non-Agnostidean trilobites of the Middle Cambrian of Sweden. I. *Sveriges geologiska undersökning C 498*.
- Westergård, A.H., 1950: Non-Agnostidean trilobites of the Middle Cambrian of Sweden. II. *Sveriges geologiska undersökning C 511*.
- Westergård, A.H., 1953: Non-Agnostidean trilobites of the Middle Cambrian of Sweden. III. *Sveriges geologiska undersökning C 526*.
- Westergård, A.H., Högbom, A. & Willén, N., 1925: Kartbladet Mariestad. *Sveriges geologiska undersökning Aa 163*.
- Westergård, A.H., Högbom, A. & Willén, N., 1925: Beskrivning till kartbladet Mariestad. *Sveriges geologiska undersökning Aa 163*.
- Westergård, A.H., Johansson, H.E. & Willén, N., 1926: Kartbladet Karlsborg. *Sveriges geologiska undersökning Aa 162*.
- Westergård, A.H., Johansson, H.E. & Willén, N., 1926: Beskrivning till kartbladet Karlsborg. *Sveriges geologiska undersökning Aa 162*.
- Westman, J., 1910: (Die Gletscher Schwedens II.) Beobachtungen über die Sulitälma-gletscher. *Sveriges geologiska undersökning Ca 5*.
- Wichmann, K. & Grube, A., 1996: Groundwater salinization in Northern Germany — New developments in research. / 14th Salt Water Intrusion Meeting. *Sveriges geologiska undersökning Rapporter och meddelanden nr 87*, 251–260.
- Wickman, F.E., 1939: Some graphs on the calculation of geological age. *Sveriges geologiska undersökning C 427*.
- Wickman, F.E., 1944: A graph for the calculation of the age of minerals according to the lead method. *Sveriges geologiska undersökning C 458*.
- Widenfalk, L., 1983: Provtagning för berggrundsgeokemiska undersökningar. / O. Selinus (red.): *Berggrundsgeokemi som prospekteringsmetod i Sveriges urberg. Sveriges geologiska undersökning Rapporter och meddelanden nr 34*, 13–19.
- Widenfalk, L., 1983: Kvicksilver som malmindikator vid prospektering. / O. Selinus (red.): *Berggrundsgeokemi som prospekteringsmetod i Sveriges urberg. Sveriges geologiska undersökning Rapporter och meddelanden nr 34*, 205–206.
- Wiklander, U., 1974: Precambrian petrology, geochemistry and age relations of northeastern Blekinge, southern Sweden.

- Sveriges geologiska undersökning C 704.
- Wiklander, U., Lundegårdh, P.H. & Björk, L., 1985: Berggrundskartan 11E Filipstad NV. *Sveriges geologiska undersökning Af 147*.
- Wiklander, U. & Lundström, I., 1991: Berggrundskartan 11E Filipstad SO. *Sveriges geologiska undersökning Af 177*.
- Wikman, H., 1993: U-Pb ages of Småland granites and a Småland volcanite from the Växjö region, southern Sweden. I T. Lundqvist (ed.): *Radiometric dating results. Sveriges geologiska undersökning C 823*, 65–72.
- Wikman, H., 1995: Berggrunden på kartbladet 5E Växjö NO. I C.-H. Wahlgren (red.): *Regional berggrundsgeologisk undersökning. Sammanfattning av pågående undersökningar 1994. Sveriges geologiska undersökning Rapporter och meddelanden nr 79*, 14–17.
- Wikman, H., 1997: U-Pb zircon ages of three granitoids from the Växjö region, south central Sweden. I T. Lundqvist (ed.): *Radiometric dating results. Sveriges geologiska undersökning C 830*, 63–72.
- Wikman, H., 1997: Kartbladen 5E Växjö. I C.-H. Wahlgren (red.): *Regional berggrundsgeologisk undersökning. Sammanfattning av pågående undersökningar 1996. Sveriges geologiska undersökning Rapporter och meddelanden nr 89*, 11–13.
- Wikman, H., 1998: Kartbladen 5E Växjö. I C.-H. Wahlgren (red.): *Regional berggrundsgeologisk undersökning. Sammanfattning av pågående undersökningar 1997. Sveriges geologiska undersökning Rapporter och meddelanden nr 97*, 11–13.
- Wikman, H., 1998: Beskrivning till berggrundskartorna 5E Växjö SV och SO. *Sveriges geologiska undersökning Af 188 och 200*.
- Wikman, H., 1999: Kartbladen 5E Växjö. I C.-H. Wahlgren (red.): *Regional berggrundsgeologisk undersökning. Sammanfattning av pågående undersökningar 1998. Sveriges geologiska undersökning Rapporter och meddelanden nr 98*, 13–16.
- Wikman, H. & Bergström, J., 1981: Berggrundskartan 4C Halmstad SV. *Sveriges geologiska undersökning Af 133*.
- Wikman, H. & Bergström, J., 1987: Beskrivning till berggrundskartan Halmstad SV. *Sveriges geologiska undersökning Af 133*.
- Wikman, H. & Bergström, J., 1987: Provisoriska översiktliga berggrundskartan Malmö. *Sveriges geologiska undersökning Ba 40*.
- Wikman, H. & Bergström, J., 1987: Beskrivning till provisoriska översiktliga berggrundskartan Malmö. *Sveriges geologiska undersökning Ba 40*.
- Wikman, H. & Sivhed, U., 1985: Berggrundskartan 3C Helsingborg NO. *Sveriges geologiska undersökning Af 148*.
- Wikman, H. & Sivhed, U., 1987: Berggrundskartan 3D Kristianstad SV. *Sveriges geologiska undersökning Af 155*.
- Wikman, H. & Sivhed, U., 1992: Beskrivning till berggrundskartan Helsingborg NO. *Sveriges geologiska undersökning Af 148*.
- Wikman, H. & Sivhed, U., 1993: Beskrivning till berggrundskartan Kristianstad SV. *Sveriges geologiska undersökning Af 155*.
- Wikman, H. & Sivhed, U., 1993: Beskrivning till berggrundskartan Kristianstad NV. *Sveriges geologiska undersökning Af 181*.
- Wikman, H. & Sivhed, U., 1994: Berggrundskartan 3D Kristianstad NV. *Sveriges geologiska undersökning Af 181*.
- Wikman, H., Bruun, Å. & Dahlman, B., 1977: Berggrundskartan 8F Linköping NV. *Sveriges geologiska undersökning Af 119*.
- Wikman, H., Bruun, Å., Dahlman, B. & Vidal, G., 1977: Berggrundskartan 8E Hjo NO. *Sveriges geologiska undersökning Af 120*.
- Wikman, H., Bruun, Å. & Dahlman, B., 1980: Beskrivning till berggrundskartan Linköping NV. *Sveriges geologiska undersökning Af 119*.
- Wikman, H., Bergström, J. & Lidmar-Bergström, K., 1980: Berggrundskartan 3D Kristianstad NO. *Sveriges geologiska undersökning Af 127*.
- Wikman, H., Norling, E., Sivhed, U. & Karis, L., 1981: Berggrundskartan 3C Helsingborg NV. *Sveriges geologiska undersökning Af 129*.
- Wikman, H., Bruun, Å., Dahlman, B. & Vidal, G., 1982: Beskrivning till berggrundskartan Hjo NO. *Sveriges geologiska undersökning Af 120*.
- Wikman, H., Bergström, J. & Lidmar-Bergström, K., 1983: Beskrivning till berggrundskartan Kristianstad NO. *Sveriges geologiska undersökning Af 127*.
- Wikman, H., Norling, E., Sivhed, U. & Karis, L., 1990: Beskrivning till berggrundskartan Helsingborg NV. *Sveriges geologiska undersökning Af 129*.
- Wikman, H., Bergström, J. & Sivhed, U., 1993: Beskrivning till berggrundskartan Helsingborg SO. *Sveriges geologiska undersökning Af 180*.
- Wikman, H., Bergström, J. & Sivhed, U., 1994: Berggrundskartan 3C Helsingborg SO. *Sveriges geologiska undersökning Af 180*.
- Wikner, T., 1998: Hydrogeologiska kartan över Dalarnas län. *Sveriges geologiska undersökning Ah 18*.
- Wikner, T., Söderholm, H., Müllern, C.-F. & Engqvist, P., 1982: Hydrogeologiska länskartan Västmanlands län. *Sveriges geologiska undersökning Ah 2*.
- Wikner, T., Söderholm, H., Müllern, C.-F. & Engqvist, P., 1982: Beskrivning till hydrogeologiska länskartan Västmanlands län. *Sveriges geologiska undersökning Ah 2*.
- Wikner, T., Fogdestam, B., Carlstedt, A. & Engqvist, P., 1991: Hydrogeologiska länskartan Skaraborgs län. *Sveriges geologiska undersökning Ah 9*.
- Wikner, T., Fogdestam, B., Carlstedt, A. & Engqvist, P., 1991: Beskrivning till hydrogeologiska länskartan Skaraborgs län. *Sveriges geologiska undersökning Ah 9*.
- Wikström, A., 1975: Berggrundskartan 8G Norrköping NO. *Sveriges geologiska undersökning Af 112*.
- Wikström, A., 1975: Beskrivning till berggrundskartan Norrköping NO. *Sveriges geologiska undersökning Af 112*.
- Wikström, A., 1976: Berggrundskartan 9G Katrineholm SV. *Sveriges geologiska undersökning Af 116*.
- Wikström, A., 1976: Beskrivning till berggrundskartan Katrineholm SV. *Sveriges geologiska undersökning Af 116*.
- Wikström, A., 1978: Berggrundskartan 9G Katrineholm SO. *Sveriges geologiska undersökning Af 123*.
- Wikström, A., 1978: Beskrivning till berggrundskartan Katrineholm SO. *Sveriges geologiska undersökning Af 123*.
- Wikström, A., 1983: Berggrundskartan 9G Katrineholm NV. *Sveriges geologiska undersökning Af 131*.
- Wikström, A., 1983: Berggrundskartan 9G Katrineholm NO. *Sveriges geologiska undersökning Af 137*.
- Wikström, A., 1983: Beskrivning till berggrundskartorna Katrineholm NV och NO. *Sveriges geologiska undersökning Af 131 och 137*.
- Wikström, A., 1988: Berggrundskartan 9F Finspång NO. *Sveriges geologiska undersökning Af 162*.
- Wikström, A., 1988: Berggrundskartan 9F Finspång SO. *Sveriges geologiska undersökning Af 163*.
- Wikström, A., 1989: Berggrundskartan 9F Finspång NV. *Sveriges geologiska undersökning Af 164*.
- Wikström, A., 1989: Berggrundskartan 9F Finspång SV. *Sveriges geologiska undersökning Af 165*.
- Wikström, A., 1991: Beskrivning till berggrundskartorna Finspång NO, SO, NV, SV. *Sveriges geologiska undersökning Af 162, 163, 164 och 165*.
- Wikström, A., 1991: Berggrundskartan 10E Karlskoga SO. *Sveriges geologiska undersökning Af 183*.
- Wikström, A., 1993: Berggrundskartan 25M Kalix NV. *Sveriges geologiska undersökning Ai 79*.
- Wikström, A., 1993: U-Pb dating of the Stormandebo rhyolite in the Västervik area, southeastern Sweden. I T. Lundqvist (ed.): *Radiometric dating results. Sveriges geologiska undersökning C 823*, 73–76.
- Wikström, A., 1995: Berggrunden på kartbladet 9E Askersund SO. I C.-H. Wahlgren (red.): *Regional berggrundsgeologisk undersökning. Sammanfattning av pågående undersökningar 1994. Sveriges geologiska undersökning Rapporter och meddelanden nr 79*, 17–20.
- Wikström, A., 1995: Berggrunden på kartbladet 25M Kalix NO. I C.-H. Wahlgren (red.): *Regional berggrundsgeologisk undersökning. Sammanfattning av pågående undersökningar 1994. Sveriges geologiska undersökning Rapporter och meddelanden nr 79*, 119–120.
- Wikström, A., 1996: Berggrundskartan 25M Kalix NO. *Sveriges geologiska undersökning Ai 80*.
- Wikström, A., 1996: Kartbladen 24L Luleå. I C.-H. Wahlgren (red.): *Regional berggrundsgeologisk undersökning. Sammanfattning av pågående undersökningar 1995. Sveriges geologiska undersökning Rapporter och meddelanden nr 84*, 117–118.

- Wikström, A., 1996: U-Pb zircon dating of a coarse porphyritic quartz monzonite and an even grained, grey tonalitic gneiss from the Tiveden area, south central Sweden. *I* T. Lundqvist (ed.): *Radiometric dating results 2. Sveriges geologiska undersökning C 828*, 41–47.
- Wikström, A., 1997: Beskrivning till berggrundskartan Karlskoga SO. *Sveriges geologiska undersökning Af 183*.
- Wikström, A., 1997: Kartbladen 24L Luleå. *I* C.-H. Wahlgren (red.): *Regional berggrundsgeologisk undersökning. Sammanfattning av pågående undersökningar 1996. Sveriges geologiska undersökning Rapport och meddelanden nr 89*, s. 80.
- Wikström, A., 1998: Kartbladen 24L Luleå. *I* C.-H. Wahlgren (red.): *Regional berggrundsgeologisk undersökning. Sammanfattning av pågående undersökningar 1997. Sveriges geologiska undersökning Rapport och meddelanden nr 89*, 82–83.
- Wikström, A. & Aaro, S., 1986: The Finspång augen gneiss mas-sif. *Sveriges geologiska undersökning C 813*.
- Wikström, A. & Karis, L., 1997: Berggrundskartan Askersund NO. *Sveriges geologiska undersökning Af 186*.
- Wikström, A., & Karis, L., 1997: Berggrundskartan Askersund SO. *Sveriges geologiska undersökning Af 195*.
- Wikström, A. & Karis, L., 1998: Beskrivning till berggrunds-kartorna Askersund NO och SO. *Sveriges geologiska under-sökning Af 186*, 195.
- Wikström, A. & Persson, P.-O., 1997: Two Haparanda type granodiorites with contrasting ages in the southeastern part of Norrbotten County, northern Sweden. *I* T. Lundqvist (ed.): *Radiometric dating results 3. Sveriges geologiska undersök-ning C 830*, 73–80.
- Wikström, A. & Persson, P.-O., 1997: U-Pb zircon and monazite dating of a Lina type leucogranite in northern Sweden and its relationship to the Bothnian shear zone. *I* T. Lundqvist (ed.): *Radiometric dating results 3. Sveriges geologiska undersök-ning C 830*, 81–87.
- Wikström, A. & Sträng, T., 1999: Kartbladen 24L Luleå. *I* C.-H. Wahlgren (red.): *Regional berggrundsgeologisk undersök-ning. Sammanfattning av pågående undersökningar 1998. Sveriges geologiska undersökning Rapport och meddelan- den nr 98*, 85–91.
- Wikström, A., Aaro, S. & Lagmansson, M., 1980: The Graversfors and Stavsjö granites and some problems connected with the magmatism in the final stages of the Svecofennian orogeny. *Sveriges geologiska undersökning C 773*.
- Wikström, A., Mellqvist, C. & Persson, P.-O., 1996: An Archean megaxenolith and a Proterozoic fragment within the Bålinge magmatic breccia, Luleå, northern Sweden. *I* T. Lundqvist (ed.): *Radiometric dating results 2. Sveriges geologiska un- dersökning C 828*, 48–56.
- Wilsson, M., 1983: Bedrock geochemistry in exploration for Sn, Mo, W and U. *I* O. Selinus (red.): *Berggrundsgeokemi som prospekter- ingsmetod i Sveriges urberg. Sveriges geologiska undersökning Rapport och meddelanden nr 34*, 221–224.
- Wilson, M.R. & Sundin, N.O., 1979: Isotopic age determinations on rocks and minerals from Sweden 1960–1978. *Sveriges geologiska undersökning Rapport och meddelanden nr 16*.
- Wilson, M.R. & Åkerblom, G., 1980: Uranium enriched granites in Sweden. *Sveriges geologiska undersökning Rapport och meddelanden nr 19*.
- Wiman, C., 1919: Om fossilfynd i sparagmitformationen. *Sve- riges geologiska undersökning C 295*.
- Witschard, F., 1970: Berggrundskartan 29L Lainio NV. *Sveriges geologiska undersökning Af 9*.
- Witschard, F., 1970: Berggrundskartan 29L Lainio NO. *Sveriges geologiska undersökning Af 10*.
- Witschard, F., 1970: Berggrundskartan 29L Lainio SV. *Sveriges geologiska undersökning Af 11*.
- Witschard, F., 1970: Berggrundskartan 29L Lainio SO. *Sveriges geologiska undersökning Af 12*.
- Witschard, F., 1970: Beskrivning till berggrundskartorna Lainio NV, NO, SV, SO. *Sveriges geologiska undersökning Af 9–12*.
- Witschard, F., 1975: Berggrundskartan 28J Fjällåsen NV. *Sveriges geologiska undersökning Af 17*.
- Witschard, F., 1975: Berggrundskartan 28J Fjällåsen NO. *Sveriges geologiska undersökning Af 18*.
- Witschard, F., 1975: Berggrundskartan 28J Fjällåsen SV. *Sveriges geologiska undersökning Af 19*.
- Witschard, F., 1975: Berggrundskartan 28J Fjällåsen SO. *Sveriges geologiska undersökning Af 20*.
- Witschard, F., 1975: Beskrivning till berggrundskartorna Fjällåsen NV, NO, SV, SO. *Sveriges geologiska undersökning Af 17–20*.
- Witschard, F., 1996: Berggrundskartan 28K Gällivare NV. *Sve- riges geologiska undersökning 98*.
- Witschard, F., 1996: Berggrundskartan 28K Gällivare NO. *Sve- riges geologiska undersökning 99*.
- Witschard, F., 1996: Berggrundskartan 28K Gällivare SV. *Sveriges geologiska undersökning 100*.
- Witschard, F., 1996: Berggrundskartan 28K Gällivare SO. *Sve- riges geologiska undersökning 101*.
- Witschard, F. & Zachrisson, E., 1995: Berggrundskartan 28I Stora Sjöfallet NV. *Sveriges geologiska undersökning Ai 88*.
- Wright, H.E. Jr., 1992: Lakes as environmental archives: some case studies from the Minnesota area. *I* A.-M. Robertsson, B. Ringberg, U. Miller & L. Brunberg (eds.): *Quaternary Strati- graphy, Glacial Morphology and Environmental Changes. Sve- riges geologiska undersökning Ca 81*, 373–380.
- Wängberg-Eriksson, K., 1979: Maclurite gastropods from the Ordovician and Silurian of Sweden. *Sveriges geologiska undersökning C 758*.
- Yakirevich, A., Borisov, V. & Sorek, S., 1996: A quasi three-dimensio- nal approach for simulating water flow and solute transport in the vadoze zone and aquifer. *I* 14th Salt Water Intrusion Meeting. *Sveriges geologiska undersökning Rapport och meddelanden nr 87*, 71–78.
- Yechieli, Y., Ronen, D. & Vengosh, A., 1996: 14C study of ground- water at the fresh–saline water interface of the Mediterranean Coastal Plain aquifer in Israel. *I* 14th Salt Water Intrusion Meeting. *Sveriges geologiska undersökning Rapport och meddelanden nr 87*, 84–90.
- Yurtsever, Y., 1996: Isotope applications in the study of processes and dynamics of groundwater salinization. *I* 14th Salt Water Intrusion Meeting. *Sveriges geologiska undersökning Rapport och meddelanden nr 87*, 111–120.
- Zachrisson, E., 1964: The Remdalen syncline. Stratigraphy and tectonics. *Sveriges geologiska undersökning C 596*.
- Zachrisson, E., 1969: Caledonian geology of northern Jämtland, southern Västerbotten. Köli stratigraphy and main tectonic outlines. *Sveriges geologiska undersökning C 644*.
- Zachrisson, E., 1991: Berggrundskartan 23E Sipmeke NO. *Sveriges geologiska undersökning Ai 73*.
- Zachrisson, E., 1991: Berggrundskartan 23E Sipmeke SV/SO. *Sve- riges geologiska undersökning Ai 74*.
- Zachrisson, E., 1993: Berggrundskartan 23F Fatmomakke NV. *Sveriges geologiska undersökning Ai 75*.
- Zachrisson, E., 1993: Berggrundskartan 23F Fatmomakke SV. *Sve- riges geologiska undersökning Ai 76*.
- Zachrisson, E., 1996: Berggrundskartan 22G Vilhelmina SV. *Sve- riges geologiska undersökning Ai 85*.
- Zachrisson, E., 1997: Berggrundskartan 22F Risbäck NV. *Sveriges geologiska undersökning Ai 102*.
- Zachrisson, E., 1997: Berggrundskartan 22F Risbäck SV. *Sveriges geologiska undersökning Ai 103*.
- Zachrisson, E., 1997: Berggrundskartan 22F Risbäck NO. *Sveriges geologiska undersökning Ai 104*.
- Zachrisson, E., 1997: Berggrundskartan 22F Risbäck SO. *Sveriges geologiska undersökning Ai 105*.
- Zachrisson, E. & Greiling, R.O., 1993: 23F Fatmomakke NO. *Sve- riges geologiska undersökning Ai 77*.
- Zachrisson, E. & Greiling, R.O., 1993: 23F Fatmomakke SO. *Sve- riges geologiska undersökning Ai 78*.
- Zachrisson, E. & Greiling, R.O., 1996: 22G Vilhelmina NV. *Sve- riges geologiska undersökning Ai 84*.
- Zachrisson, E. & Sjöstrand, T., 1990: Berggrundskartan 22E Frostviken NV. *Sveriges geologiska undersökning Ai 41*.
- Zachrisson, E. & Sjöstrand, T., 1990: Berggrundskartan 22E Frostviken NO. *Sveriges geologiska undersökning Ai 42*.
- Zachrisson, E. & Sjöstrand, T., 1990: Berggrundskartan 22E Frostviken SO. *Sveriges geologiska undersökning Ai 43*.
- Zachrisson, E. & Sjöstrand, T., 1990: Berggrundskartan 22E Frostviken SV/Portfjället SO. *Sveriges geologiska undersök- ning Ai 44*.

- Zachrisson, E. & Witschard, F., 1995: Berggrundskartan 281 Stora Sjöfallet SV. *Sveriges geologiska undersökning Ai 89*.
- Zachrisson, E. & Witschard, F., 1995: Berggrundskartan 281 Stora Sjöfallet NO. *Sveriges geologiska undersökning Ai 90*.
- Zachrisson, E. & Witschard, F., 1995: Berggrundskartan 281 Stora Sjöfallet SO. *Sveriges geologiska undersökning Ai 91*.
- Zachrisson, E., Greiling, R.O. & Persson, P.-O., 1996: Recognition of basement rocks in the metamorphic Seve Nappes: the U-Pb zircon ages of the Nuortenjuone Gneiss, Upper Allochthon, central Swedish Caledonides. I T. Lundqvist (ed.): *Radio-metric dating results 2. Sveriges geologiska undersökning C 828*, 57–71.
- Zweifel, H., 1976: Aitik – geological documentation of a disseminated copper ore. *Sveriges geologiska undersökning C 720*.
- Zweifel, H., 1983: Geokemi i fast klyft – en sammanfattning av Bolidens undersökningar. I O. Selinus (red.): *Berggrundsgeokemi som prospekteringsmetod i Sveriges urberg. Sveriges geologiska undersökning Rapporten och meddelanden nr 34*, 214–219.
- Åhman, E., 1953: Vallen-Alhamnområdet i Nederluleå s:n. *Sveriges geologiska undersökning C 529*.
- Åhman, E., 1957: De glasiga diabasgångarna i Djuvviks kalkbrott, Björkviks s:n, Södermanland. *Sveriges geologiska undersökning C 546*.
- Åhman, E., 1957: Degerberget, Baggen och Kluntarna. Några drag ur Piteområdets berggrundsgeologi. *Sveriges geologiska undersökning C 555*.
- Åhman, E., 1966: Hoting–Rörströmsgabbron i Västernorrlands län. *Sveriges geologiska undersökning C 607*.
- Åhman, E., 1969: Den karbonatstensförande berggrunden på Hindersön i Luleå skärgård, Norrbotten. *Sveriges geologiska undersökning C 637*.
- Åhman, E., 1973: Vattholmatraktens järnmalms- och kalkstensfyndigheter. *Sveriges geologiska undersökning C 685*.
- Åhman, E. & Ödman, O.H., 1952: Konglomeratet på Bälingsberget i Nederluleå s:n. *Sveriges geologiska undersökning C 523*.
- Åhman, E., Wikström, A. & Henkel, H., 1990: Berggrundskartan 25M Kalix SO. *Sveriges geologiska undersökning Ai 45*.
- Åhman, E., Brotzen, O., Bjurstedt, S., Wikström, A. & Henkel, H., 1993: Berggrundskartan 25M Kalix SV. *Sveriges geologiska undersökning Ai 81*.
- Åkerblom, G. & Wilson, C., 1982: Radon – geological aspects of an environmental problem. *Sveriges geologiska undersökning Rapporten och meddelanden nr 30*.
- Öberg, V., 1894: Flottholmen i sjön Ralången. *Sveriges geologiska undersökning C 138*.
- Ödman, O.H., 1939: Urbergsgeologiska undersökningar inom Norrbottens län. *Sveriges geologiska undersökning C 426*.
- Ödman, O.H., 1941: Geology and ores of the Boliden deposit. *Sveriges geologiska undersökning C 438*.
- Ödman, O.H., 1942: Copper ores of the "Red beds" type from Visingsö. *Sveriges geologiska undersökning C 444*.
- Ödman, O.H., 1943: Geology of the copper deposit at Laver, N. Sweden. *Sveriges geologiska undersökning C 452*.
- Ödman, O.H., 1945: A nickel-cobalt-silver-mineralization in the Laver copper mine, N. Sweden. *Sveriges geologiska undersökning C 470*.
- Ödman, O.H., 1947: Manganese mineralization in the Ultevis district, Jokkmokk, north Sweden. Part 1. Geology. With Appendices by S. Werner and G. Lundqvist. *Sveriges geologiska undersökning C 487*.
- Ödman, O.H., 1948: Rapport över manganmalmsletningen i Jokkmokk socken 1940–48. *Sveriges geologiska undersökning Rapporten och meddelanden nr 3*.
- Ödman, O.H., 1950: Manganese mineralization in the Ultevis district, Jokkmokk, north Sweden. Part 2: Mineralogical notes. *Sveriges geologiska undersökning C 516*.
- Ödman, O.H., 1957: Beskrivning till berggrundskarta över urberget i Norrbottens län. *Sveriges geologiska undersökning Ca 41*.
- Ödman, O.H., 1972: Översikt av konglomeratförekomster i Norrbottens urberg och den stratigrafiska betydelsen av dessa. *Sveriges geologiska undersökning C 677*.
- Ødum, H., 1953: De geologiska resultaten från borrhningarna vid Höllviken. Del V. The macrofossils of the Upper Cretaceous. *Sveriges geologiska undersökning C 527*.
- Ødum, H., 1971: Danium og Maastrichtium på Skanörhalvön. *Sveriges geologiska undersökning C 659*.
- Öhlander, B., 1986: Proterozoic mineralizations associated with granitoids in northern Sweden. *Sveriges geologiska undersökning Ca 65*.
- Östmark, K.I.E., 1992: Genesis and structure of lateral moraines near Søndre Strømfjord, west Greenland. I A.-M. Robertsson, B. Ringberg, U. Miller & L. Brunnberg (eds.): *Quaternary Stratigraphy, Glacial Morphology and Environmental Changes, Sveriges geologiska undersökning Ca 81*, 209–216.



**Huvudkontor:**  
Box 670  
751 28 Uppsala  
Tel: 018-17 90 00  
Fax: 018-17 92 10  
[www.sgu.se](http://www.sgu.se)

**Filial:**  
Geovetarcentrum  
Guldhedsgatan 5A  
413 20 Göteborg  
Tel: 031-20 00 75  
Fax: 031-20 02 05

**Filial:**  
Kiliansgatan 10  
223 50 Lund  
Tel: 046-14 01 05  
Fax: 046-12 00 39

**Filial:**  
Skolgatan 4  
930 70 Malå  
Tel: 0953-107 60  
Fax: 0953-216 86

**Filial:**  
SGU/Statens Oljelager  
Box 16247  
103 24 Stockholm  
Tel: 08-545 21 500  
Fax: 08-24 65 14