
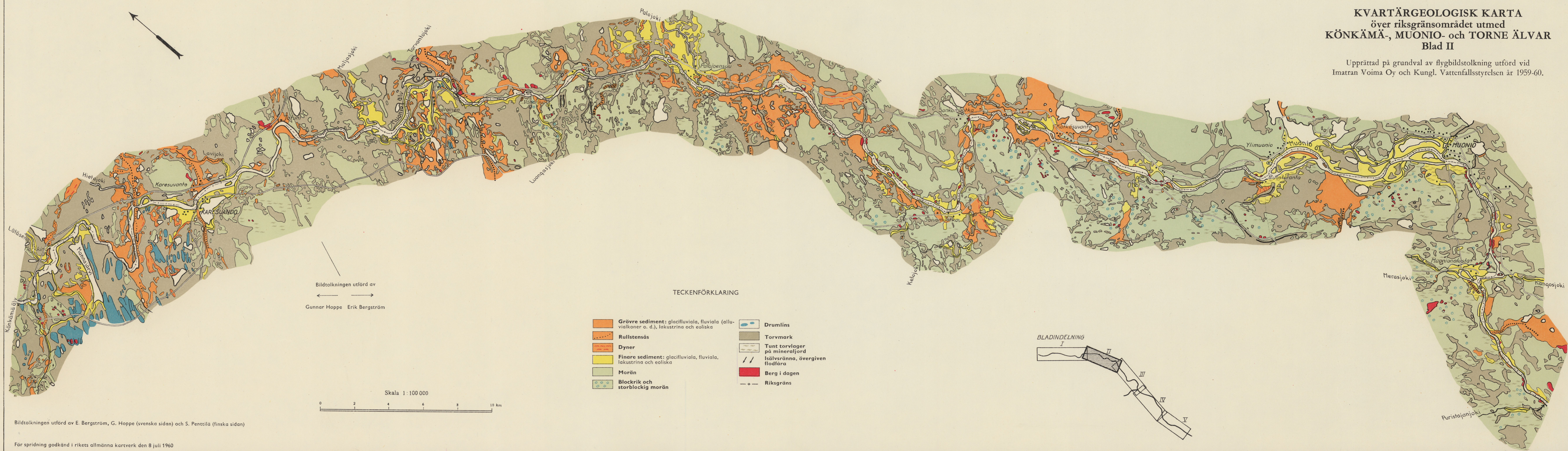


**KVARTÄRGEOLOGISK KARTA**  
 över riksgränsområdet utmed  
**KÖNKÄMÄ-, MUONIO- och TORNE ÄLVAR**  
 Blad II

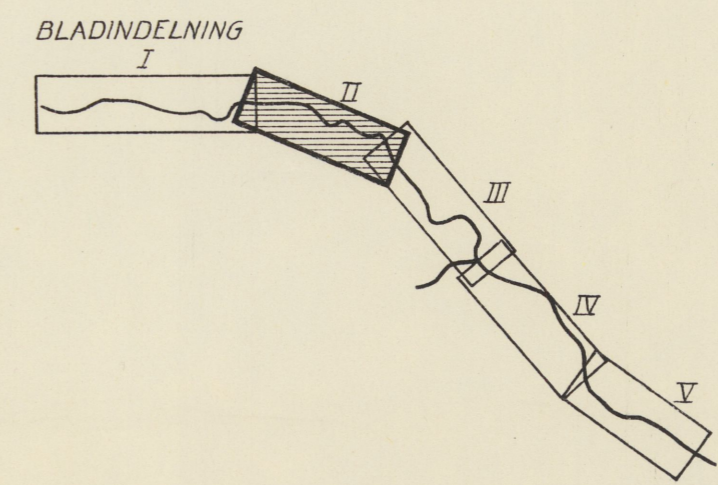

Upprättad på grundval av flygbildstolkning utförd vid  
 Imatran Voima Oy och Kungl. Vattenfallsstyrelsen år 1959-60.



Bildtolkningen utförd av  
 ← →  
 Gunnar Hoppe Erik Bergström

**TECKENFÖRKLARING**

- |  |   |  |   |
|--|---|--|---|
|  | <b>Grövre sediment:</b> glacifluviala, fluviala (alluvialkoner o. d.), lakustrina och eoliska |  | <b>Drumlins</b>                         |
|  | <b>Rullstensås</b>  |  | <b>Torvmark</b>                         |
|  | <b>Dyner</b>  |  | <b>Tunt torvlager på mineraljord</b>    |
|  | <b>Finare sediment:</b> glacifluviala, fluviala, lakustrina och eoliska                       |  | <b>Isälvsrännna, övergiven flodfåra</b> |
|  | <b>Morän</b>  |  | <b>Berg i dagen</b>                     |
|  | <b>Blockrik och storblockig morän</b>   |  | <b>Riksgräns</b>                        |














Bildtolkningen utförd av E. Bergström, G. Hoppe (svenska sidan) och S. Penttilä (finska sidan)


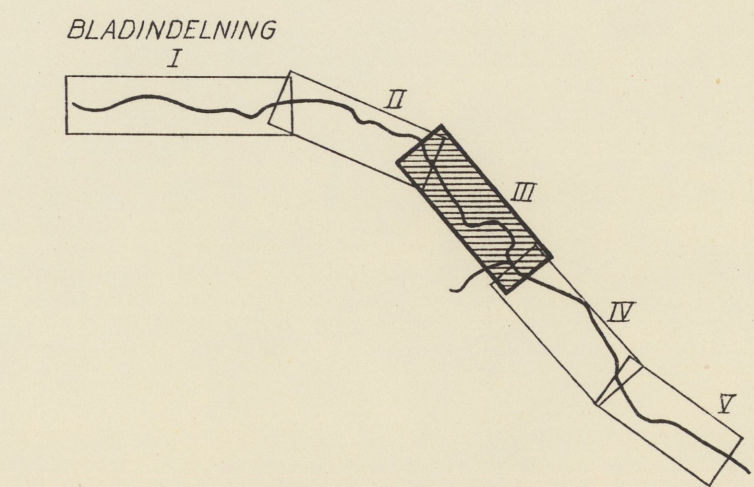
För spridning godkänd i rikets allmänna kartverk den 8 juli 1960

**KVARTÄRGEOLOGISK KARTA**  
 över riksgrensområdet utmed  
**KÖNKÄMÄ-, MUONIO- och TORNE ÄLVAR**  
 Blad III

Upprättad på grundval av flygbildstolkning utförd vid  
 Imatran Voima Oy och Kungl. Vattenfallsstyrelsen år 1959-60.

TECKENFÖRKLARING

- |  |  |
|--|--|
|  <b>Grävre sediment:</b> glacialfluviala, fluviala (alluvialkoner o.d.), lakustrina och eoliska |  <b>Torvmark</b>                        |
|  <b>Rullstensås</b>   |  <b>Tunt torvlagre på mineraljord</b>   |
|  <b>Dyner</b>   |  <b>Isjälvränna, övergiven flodfåra</b> |
|  <b>Finare sediment:</b> glacialfluviala, fluviala, lakustrina och eoliska                      |  <b>Berg i dagen</b>                    |
|  <b>Morän</b>   |  <b>Riksgräns</b>                       |
|  <b>Blockrik och storblockig morän</b>  |  |



Bildtolkningen utförd av E. Bergström (svenska sidan) och S. Penttilä (finska sidan)

För spridning godkänd i rikets allmänna kartverk den 8 juli 1960